YACIMIENTOS PREHISTÓRICOS DEL ENTORNO DEL CAMINITO DEL REY (TÉRMINOS MUNICIPALES DE ARDALES, CAMPILLOS Y ANTEQUERA. MÁLAGA)

María del Mar Espejo Herrerías[i], José Ramos Muñoz[ii] y Pedro Cantalejo Duarte[iii]

RESUMEN: El entorno de Caminito del Rey (Málaga), situado en la confluencia de tres valles, hoy ocupados por un gran complejo de embalses, junto a unos cañones kársticos que están recorridos por la conocida pasarela, conserva una veintena de yacimientos prehistóricos poco conocidos, pero de gran importancia para entender los inicios del proceso histórico, en un espacio que ha sido incluido en la candidatura a patrimonio mundial Unesco. La descripción de estos yacimientos permite entender cómo se articuló el poblamiento humano es este singular territorio del centro de la provincia de Málaga.

PALABRAS CLAVE: Caminito del Rey, Yacimientos, Neolitico, Calcolítico, Bronce, Arte rupestre.

PREHISTORIC SITES IN THE ENVIRONMENT OF CAMINITO DEL REY (ARDALES, CAMPILLOS AND ANTEQUERA. MÁLAGA)

ABSTRACT: The surroundings of Caminito del Rey (Málaga), located at the confluence of three valleys, today occupied by a large complex of reservoirs, along with some karst canyons that are crossed by the well-known walkway, with a score of little-known prehistoric sites, but of great importance to understand the beginnings of the historical process, in a space that has been included in the Unesco World Heritage nomination. The description of these sites allows us to understand how the human settlement was articulated in this unique territory from the center of the province of Malaga.

KEY WORDS: Caminito del Rey, Archaeological Sites, Neolithic, Chalcolithic, Bronze, Rock Art.

La encrucijada de valles que actualmente conforman el complejo de embalses del Guadalhorce, conocidos también como «El Chorro» es un territorio de gran singularidad natural e histórica que pivota en torno a unas gargantas kársticas conocida como Desfiladero de los Gaitanes[1]que atraviesan el arco montañoso que rodea Málaga (Sistema Bético), conformando un ecosistema protegido desde 1987 bajo la figura de paraje natural de interés nacional. En el entorno de esos profundos cañones, hoy mundialmente conocidos por la pasarela que los recorre a más de cien metros de altura, «El Caminito del Rey»[2], se conservan diversos emplazamientos arqueológicos prehistóricos que demuestran un intenso uso humano durante la Prehistoria reciente[3].

i Ayuntamiento de Ardales/Ardalestur. ORCID: 0000-0002-3432-2628. E-mail: mariadeespejo@gmail.com.
ii Área de Prehistoria. Universidad de Cádiz. ORCID: 0000-0002-6042-2446. E-mail: jose.ramos@uca.es.
iii Ayuntamiento de Ardales. ORCID: 0000-0001-6408-7385. E-mail: pedrocantalejo@gmail.com.

1 DURAN, J. J. (2007); DURÁN, J. J. y LÓPEZ, J. (1995).
2 CANTALEJO, P. (2016).
3 RAMOS, J., ESPEJO, M.ª M., CANTALEJO, P. y MARTÍN, E. (1987).

Mainake, XXXVIII / 2019-2020 / pp. 27-42 / ISSN: 0212-078-X

Declarado por la Unesco en 2006 como reserva de la biosfera intercontinental del Mediterráneo (España-Marruecos), a ambos lados del estrecho de Gibraltar, este territorio y sus componentes patrimoniales, en la actualidad, ha sido promovido como candidato a patrimonio mundial de la Unesco «Caminito del Rey y su entorno»[4], por lo que muchos de estos pequeños emplazamientos estarán triplemente protegidos, aunque mal conocidos por los miles de visitantes culturales que,anualmente, se acercan a disfrutar de sus cualidades naturales y patrimoniales.

Este trabajo pretende, por tanto, empezar a hacer justicia con pequeños enclaves, no monumentales, que fueron el origen de todas las actividades y usos sociales que convirtieron este territorio en un ejemplo de interacción entre la naturaleza y los seres humanos.

En los tramos medios de los tres ríos (a la altura de las poblaciones de Ardales, Teba y Campillos (antigua Peñarrubia), hoy convertidos en las colas de los tres embalses, se han conservado terrazas cuaternarias que han ofrecido herramientas talladas adscritas al Paleolítico inferior y medio[5]. Asimismo, en las dos cavidades que investigamos en Ardales[6] y Teba (Cueva de Ardales y Sima de las Palomas), se han excavado niveles del Paleolítico medio y superior, por lo que puede confirmarse el uso de este territorio por grupos humanos desde hacemás de medio millón de años.

No obstante, este enclave, donde actualmente se encuentran los tres grandes embalses que alimentan los ríos Guadalhorce, Turón y Guadalteba y el Desfiladero de los Gaitanes/Caminito del Rey, por situarse en la periferia y equidistante de comarcas históricas como la Serranía de Ronda, la Depresión de Antequera y la Hoya de Málaga, ha recibido un tratamiento que anulaba su singularidad[7], a favor de un sistema de investigación que abundaba en las potencialidades de cada uno de los núcleos en detrimento de esta comarca malagueña,utilizada históricamente como ventana de comunicación entre ellas.

Esta tendencia que ha tratado de diluir la investigación local, desarrollada durante décadas, en publicaciones generalistas al amparo de objetivos estratégicos científicos/políticos, ni es nueva ni resta importancia al conocimiento prehistórico, pero sí ha mermado, año tras año, las posibilidades de financiación de los equipos concretos, radicados en pequeños municipios, de tal manera que el ignorado patrimonio no monumental: asentamientos prehistóricos, pequeñas cavidades (abrigos), piedras hincadas, huellas del trogloditismo mozárabe, atalayas medievales, vestigios de la arqueología industrial de los siglos XIX y XX vinculados con las obras de los ferrocarriles y de la central hidroeléctrica..., nunca ha recibido la atención debida. Seguramente, su situación a la sombra de las grandes edificaciones que ahora encabezan la candidatura Unesco, tampoco les ha ayudado.

Pasar desapercibido no es muy diferente que sentirse abandonado y tampoco los investigadores locales podemos ser inocentes ante estas circunstancias. Nuestra responsabilidad científica era y sigue siendo, la de reivindicar su valor patrimonial dentro de un territorio específico y bien delimitado, físicamente, históricamente y por supuesto desde el punto de vista social.

La complejidad orográfica e hidrogeológica de esta zona de Málaga, donde confluyen tres valles que articulan las cuencas al norte del Sistema Bético y donde nace, tras los cañones donde se encajonan los ríos, un cuarto curso que conocemos como río Guadalhorce/Hoya de Málaga, es la base de un ecosistema que articula la montaña y los valles principales de la provincia. Hasta

4 VASSEROT, C. y CANTALEJO, P. (2019).
5 CABELLO, L. (2017).
6 RAMOS, J., WENIGER. G., CANTALEJO, P., BOLÍN, V., KEHL, M., ESPEJO, M.ª M. y TAFELMAIER, Y. (2019).
7 CANTALEJO, P. (2006).

Mainake, XXXVIII / 2019-2020 / pp. 27-42 / ISSN: 0212-078-X

Yacimientos prehistóricos del entorno de Caminito del Rey:

NEOLÍTICO:
01 - Puerto de las Atalayas
02 - Solana del Almorchón
03 - Abrigo de Parque Ardales
04 - Depósito agua Parque Ardales
05 - Abrigo de Gaitanejo
06 - Solana Sur Almorchón
07 - Ermita de Villaverde
08 - Camino del Tajo de los Cabritos

CALCOLÍTICO:
09 - Parque Ardales. Zona 1
10 - El Mirador
11 - Pico de Vado Real
12 - Necrópolis de las Aguilillas

BRONCE:
13 - Necrópolis de las Aguilillas
14 - Cerro del Castillón
15 - Playa del Guadalteba
16 - Playa del Guadalhorce
17 - Espolón del Guadalhorce
18 - Cuevas de Tosaires

ARTE RUPESTRE:
19 - Necr. Aguilillas
20 - Tajo Cabritos-1
21 - Tajo Cabritos-2

Datos 2020

Figura 1. Yacimientos prehistóricos en el entorno de Caminito del Rey

el siglo XIX se usó como un paso natural, incluso para el ferrocarril (1865); a partir del siglo XX se fraguó su transformación como principal reserva de agua potable para la conurbación de Málaga, para los riegos del Guadalhorce y, por supuesto como una de las principales centrales productoras de energía hidroeléctrica del sur de la península ibérica.

La disponibilidad de agua potable y la combinación de ecosistemas de montañas y valles, propició y lo sigue haciendo, la existencia de una extraordinaria diversidad de flora y fauna, que permitió a las primeras sociedades prehistóricas, mantener economías de subsistencia y redes de contactos abiertas que permitieron la paulatina sucesiónde sus modos de vida y condiciones socio económicas.

LOS INICIOS DEL POBLAMIENTO HUMANO EN LA ENCRUCIJADA DE LOS VALLES DEL TURÓN, GUADALTEBA Y GUADALHORCE

Durante las prospecciones arqueológicas superficiales que se desarrollaron durante los años ochentay noventa del siglo pasado, debidamente autorizadas por la Junta de Andalucía[8], se localizaron una veintena de yacimientos que cuentan con tecnología vinculada a sociedades enmarcadas normativamente desde el Neolítico hasta la Edad del Bronce[9].

Yacimientos neolíticos

Los asentamientos neolíticos localizados en el ámbito del Caminito del Rey suman ocho yacimientos, siete situados al aire libre y uno en el interior de una pequeña cavidad natural[10].

1. Puerto de las Atalayas (Ardales). 403 m.s.n.m. Coordenadas 535163-4427052. Pequeño cerro aislado en el puerto de montaña que vierte agua a la margen derecha del río Turón y a la margen derecha del río Guadalhorce a través del arroyo del Granado[11]. Un paso natural aprovechado desde la Prehistoria hasta la actualidad. Situado en el contacto entre la zona montañosa/boscosa y los piedemontes y laderas que bajan, actualmente hasta la orilla del embalse. La dispersión del material arqueológico es de aproximadamente 500 m^2 y en uno de los taludes se conserva una hilera de cantos que podría tratarse de un fondo de cabaña. El material arqueológico significativo inventariado asciende a 360 sílex tallados, 59 fragmentos de cerámica y 12 pulimentos.

Solana del Almorchón (Ardales). 500 m.s.n.m. Coordenadas 534394-4427843. Descansadero de la fauna salvaje y doméstica (cabras y ovejas), situado en la zona media de la gran montaña que preside el pantano de El Chorro. Es un llano entre montañas cortadas al suroeste por un gran barranco que se desploma más de cuarenta metros sobre el curso del río Turón, usadas por los pastores y leñadores hasta principios del siglo XX[12]. La dispersión del material arqueológico es de unos 400 m^2. Desde 1987 está incluido dentro de la protección del paraje natural. El material arqueológico significativo inventariado asciende a 148 sílex tallados, 53 fragmentos de cerámica, 4 pulimentos y 4 pellas de barro con marcas vegetales (restos de cabañas).

2. Abrigo de Parque Ardales (Ardales). 352 m.s.n.m. Coord. 534511-4428314. Tafoni de algo más de diez metros de largo por tres metros de profundo, abierto en una de las paredes

8 ESPEJO, M.ª M. y CANTALEJO, P. (1988); RAMOS, J., ESPEJO, M.ª M., CANTALEJO, P. y MARTÍN, E. (1987).
9 ESPEJO, M.ª M., RAMOS, J., CANTALEJO, P. y MARTÍN. E. (1989); RAMOS, J.,MARTÍN, E., ESPEJO, M.ª M., CANTALEJO, P. y RECIO, Á. (1995a).
10 RAMOS J., ESPEJO, M.ª M., CANTALEJO, P. y MARTÍN, E. (1992a).
11 RAMOS, J., MARTÍN, E., RECIO, Á., ESPEJO, M.ª M. y CANTALEJO, P. (1992b).
12 CANTALEJO, P., ESPEJO, M.ª M. y RAMOS, J. (2006).

Mainake, XXXVIII / 2019-2020 / pp. 27-42 / ISSN: 0212-078-X



Figura 2. Cerámicas neolíticas decoradas

de areniscas situadas junto al camping Parque Ardales, a pie de la carretera de los embalses[13]. Desconocemos el potencial de este pequeño abrigo, actualmente colmatado, donde enraízan algunos ejemplares de pino carrasco. La dispersión del material arqueológico es de poco menos de 70 m². También está protegido por el paraje natural. El material arqueológico recuperado asciende a 38 sílex tallados y 41 fragmentos de cerámica.

Depósito de aguas Parque Ardales (Ardales). 403 m.s.n.m. Coord. 534231-4429493. Ladera estratégicamente situada que da vistas a la entrada del Desfiladero de los Gaitanes y al pantano de El Chorro (cauce del río Turón). En ella se sitúa un depósito de aguas que surte a las instalaciones del camping Parque Ardales[14]. Ocupado por un bosquete de pino carrasco de repoblación, se encuentra muy erosionado y probablemente afectado por la construcción. La dispersión del material arqueológico es de unos 300 m². Existe la posibilidad de que la parte más baja del yacimiento fuese alterada por la construcción del carril de acceso a la central de Gaitanejo. Está protegido por el paraje natural. El material cerámico recuperado suman: 31 sílex tallados, 20 fragmentos de cerámica y 5 pulimentos.

3. Abrigo de Gaitanejo (Ardales). 303 m.s.n.m. Coordenadas. 532718-4429421. Situado en el interior del Desfiladero de los Gaitanes y a escasos metros de las pasarelas del Caminito del Rey, sobre el canal y el curso fluvial del río Guadalhorce. Se trata de una pequeña cavidad natural abierta en las paredes calizas del primer cañón[15], a escasos diez metros sobre el cauce del río, junto a un

13 CANTALEJO, P., ESPEJO, M.ª M. y RAMOS, J. (2006).
14 CANTALEJO, P., ESPEJO, M.ª M. y RAMOS, J. (2006).
15 RAMOS, J., ESPEJO, M.ª M., CANTALEJO, P. y MARTÍN, E. (1992).

Mainake, XXXVIII / 2019-2020 / pp. 27-42 / ISSN: 0212-078-X



Figura 3. Sílex neolíticos tallados

remanso conocido como «el Soto». Entre 1901 y 1904 se construyó un canal en la base del abrigo que transformó su configuración inicial. Los escasos, pero significativos materiales de superficie son indicios positivos de su posible interés arqueológico. La dispersión del material ocupaba escasamente 5 m^2. Se encuentra protegido por el paraje natural. En total se publicaron: 18 sílex tallados, 3 fragmentos de cerámica, 1 fragmento de pulsera de mármol y 1 punzón de espina de salmón.

4. Solana sur del Almorchón (Ardales). 357 m.s.n.m. Coord. 534146-4427265. Tafoni longitudinal de algo más de veinte metros de largo por menos de dos de ancho que presenta una terraza inmediata donde afloran los materiales arqueológicos[16]. Abierto al sur, a media ladera de la gran mole arenisca del Almorchón, se encuentra muy erosionado y, prácticamente, sin suelo. La dispersión de los materiales en algo más de 400 m^2 no indica una potencia arqueológica, dado que casi afloran los materiales arqueológicos limpios, sin sedimentos. Se clasificaron: 3 vasos decorados y 11 fragmentos de cerámica y 5 sílex tallados.

5. Ermita de Villaverde (Ardales). 260 m.s.n.m. Coordenadas. 532168-4427100. A escasos doscientos metros del pequeño templo vinculado con el poblamiento troglodita mozárabe, se localiza un manantial y unas terrazas agrícolas donde afloran los materiales arqueológicos en algo más de 300 m^2. El suelo original está modificado por los bancales agrícolas y los materiales afloran sobre la superficie cultivada[17]. Esta parcela sigue siendo de propiedad privada. Se recuperaron 11 sílex tallados, 18 fragmentos de cerámica y 1 pulimento.

Camino del Tajo de los Cabritos (Antequera). 410 m.s.n.m. Coord. 531365-4433331. En el camino natural que corre paralelo entre las grandes paredes y el río Guadalhorce, el yacimiento, de aproximadamente 300 m^2, incluye una piedra hincada y manchada de rojo. En las citadas paredes se localizan pinturas y grabados adscritos al arte esquemático. La finca es propiedad de

16 CANTALEJO, P., ESPEJO, M.ª M. y RAMOS, J. (2006).
17 CANTALEJO, P., ESPEJO, M.ª M. y RAMOS, J. (2006).

Mainake, XXXVIII / 2019-2020 / pp. 27-42 / ISSN: 0212-078-X



Figura 4. Azuelas pulimentadas neolíticas

la Consejería de Medio Ambiente. Se inventariaron 18 fragmentos de cerámica, 60 núcleos de sílex, 12 lascas, 35 laminillas, 302 restos de talla, 9 pulimentos, 1 fragmento de pulsera y un cristal de cuarzo[18].

Yacimientos calcolíticos

Los asentamientos vinculados a sociedades adscritas normativamente al Calcolítico localizados en el ámbito del Caminito del Rey suman tres emplazamientos situados al aire libre y dos necrópolis en «cuevas artificiales»[19].

Parque Ardales Zona 1 (Ardales). 360 m.s.n.m. Coord.: 534916-4428024. En el piedemonte del Almorchón y sobre el cauce del río Turón, actualmente embalsado, se trata de una loma de casi un kilómetro de longitud, donde se ubica el camping Parque Ardales. En extensión, se han detectado una zona dispersa de asentamiento de 500 m^2, una piedra hincada con cazoletas y dos estructuras funerarias tipo «cuevas artificiales». El suelo es propiedad del Ayuntamiento de Ardales y se mantiene dentro de la protección del paraje natural. Se inventariaron: 73 sílex y piedras duras talladas, 94 fragmentos de cerámica, 22 pulimentos, 22 piezas de malacología marina, 2 puntas metálicas tipo Palmela, 3 bitriangulares pulidos en pizarra y 1 fragmento de pella de barro, restos de cabaña.

6. Cerro de El Mirador (Ardales). 380 m.s.n.m. Coordenadas 534673-4429205. Montaña situada junto a la presa de El Chorro que domina el antiguo cauce del río Turón. Se han localizado dos puntos de asentamientos donde afloran los materiales. Uno disperso, junto al aparcamiento existente y sobre la loma de unos 200 m^2 y otro más puntual junto al restaurante y el carril de acceso al Caminito del Rey de unos 100 m^2. En ambos casos el suelo es propiedad municipal

18 CANTALEJO, P. y ESPEJO, M.ª M. (2014).
19 RAMOS, J., ESPEJO, M.ª M. y CANTALEJO, P. (2004).

Mainake, XXXVIII / 2019-2020 / pp. 27-42 / ISSN: 0212-078-X

Figura 5. Figurillas femeninas bitriangulares calcolíticas

bajo la protección del paraje natural. Se documentaron: 29 sílex tallados, 6 vasos de cerámica (ollas) 4 pesas rectangulares en cerámica y 1 pulimento[20].

7. Pico de Vado Real (Ardales). 391 m.s.n.m. Coordenadas 535323-4429315. Sobre el acantilado situado en la margen izquierda del valle del ríoTurón, frente a la presa de El Chorro. El asentamiento tiene una dispersión no superior a los 200 m^2 con una alta visibilidad sobre todo el embalse. En este caso la finca es de propiedad privada. Se recuperaron e inventariaron: 116 sílex tallados, 44 fragmentos de cerámica y 1 pulimento[21].

8. Necrópolis de las Aguilillas (Campillos). 472 m.s.n.m. Coord. 536252-4430920. Siete tumbas tipo «cuevas artificiales» situadas en el cerro que articula el encuentro entre los valles de los ríos Turón y Guadalteba, actualmente dos embalses.

En las tumbas se localizaron medio centenar de enterramientos con piezas arqueológicas adscritas a momentos calcolíticos, aunque perduraron activos hasta la Edad del Bronce[22]**.** Los terrenos son propiedad del Ayuntamiento de Campillos. Fueron estudiados 591 sílex y rocas duras talladas, 291 fragmentos de cerámica, 1 pulimento y dos punzones metálicos.

20 RAMOS, J., MARTÍN, E., ESPEJO, M.ª M., CANTALEJO, P. y RECIO, Á. (1995a). RAMOS, J., ESPEJO, M.ª M. y CANTALEJO, P. (2004).

21 RAMOS, J., ESPEJO, M.ª M. y CANTALEJO, P. (2004).

22 ESPEJO, M.ª M., RAMOS, J., RECIO, Á., CANTALEJO, P. y MARTÍN, E. (1994). RAMOS, J., MARTÍN, E., ESPEJO, M.ª M., CANTALEJO, P. y RECIO, Á. (1995a). RAMOS, J., ESPEJO, M.ª M., RECIO, Á., CANTALEJO, P., MARTÍN, E., DURÁN, J. J., CASTAÑEDA, V., PÉREZ, M. y CÁCERES, I. (1997). RAMOS, J., ESPEJO, M.ª M., RECIO, Á., CANTALEJO, P., MARTÍN, E., DURÁN, J. J., CASTAÑEDA, V., PÉREZ, M. y CÁCERES, I. (1999).

Mainake, XXXVIII / 2019-2020 / pp. 27-42 / ISSN: 0212-078-X



Figura 6. Cuencos calcolíticos de cerámica sin decoración

Yacimientos del Bronce

Los asentamientos vinculados a sociedades normativamente consideradas de la Edad del Bronce localizados en el ámbito del Caminito del Rey suman cuatro emplazamientos situados al aire libre, una cueva natural y una necrópolis en «cuevas artificiales».

Necrópolis de las Aguilillas (Campillos). 472 m.s.n.m. Coord. 536252-4430920. Al menos en cinco de las siete tumbas se han podido estudiar materiales adscritos a la Edad del Bronce[23]. Tal y como se ha indicado, la finca forestal pertenece al Ayuntamiento de Campillos.

9. Cerro del Castillón (Campillos). 402 m.s.n.m. Coord. 534291-4431166. Asentamiento situado en el punto de encuentro de los tres valles que conforman la red hidrológica del Guadalhorce, sobre las presas de Guadalteba y Guadalhorce. Yacimiento que arranca en esta fase prehistórica y llega hasta época tardorromana. Los materiales arqueológicos prehistóricos se localizan en los taludes y los sondeos realizados en su parte central. El monte es propiedad de la Consejería de Medio Ambiente. Los materiales arqueológicos recuperados están depositados en el Museo de Málaga[24].

10. Playa del Guadalteba (Campillos). 340 m.s.n.m. Coord. 534916-4431605. Situado en la margen izquierda del río Guadalteba, actualmente embalsado. Un yacimiento de 300x50 m de longitud que ocupa dos de las terrazas. Los materiales arqueológicos afloran a lo largo de 1.500 m^2. El suelo es propiedad de la Consejería de Medio Ambiente. Los materiales arqueológicos recuperados están depositados en el Museo de Málaga[25].

23 RAMOS, J., RECIO, Á., ESPEJO, M.ª M., CANTALEJO, P., MARTÍN, E., DURÁN, J. J., CASTAÑEDA, V., PÉREZ, M. y CÁCERES, I. (1995b).
24 RAMOS, J., ESPEJO, M.ª M. y CANTALEJO, P. (2004).
25 RAMOS, J., ESPEJO, M.ª M. y CANTALEJO, P. (2004).

Mainake, XXXVIII / 2019-2020 / pp. 27-42 / ISSN: 0212-078-X



Figura 7. Grandes láminas en sílex

11. Playa del Guadalhorce (Campillos). 354 m.s.n.m. Coord. 534556-4431426. Se localiza en una terraza de la margen derecha del río Guadalhorce, hoy una playa del embalse. Con unas dimensiones de casi 1.000 m^2, forma parte visual y física del Cerro del Castillón[26]. Es propiedad de la Consejería de Medio Ambiente. Los materiales arqueológicos recuperados están depositados en el Museo de Málaga.

12. Espolón del Guadalhorce (Campillos). 360 m.s.n.m. Coord. 533639-4431985. Meseta que presenta un frente de acantilados sobre el actual embalse del Guadalhorce. En su momento cerraba el acceso desde la Depresión de Antequera al Desfiladero de los Gaitanes[27]. Además de los materiales arqueológicos prehistóricos, se han detectado vestigios ibéricos. El perímetro se encuentra protegido con muros y una posible puerta. Los materiales recuperados están depositados en el Museo de Málaga.

13. Cueva de Tosaires (Antequera). 375 m.s.n.m. Coord.: 532882-4429646. Conjunto de medianas cavidades que presentan varias bocas, unas abiertas a la parte externa del Desfiladero de los Gaitanes y otras colgadas sobre las paredes internas del mismo, a más de cien metros de altura sobre la margen izquierda del río Guadalhorce. Funcionan como auténticos tubos de viento y fueron, tradicionalmente, descansaderos de pastores en verano[28]. Se recuperaron: 117 sílex tallados, 29 fragmentos de cerámica y 1 pulimento.

Arte rupestre esquemático

Se han localizado tres agrupaciones con arte del tipo esquemático, uno vinculado a tumbas del tipo «cuevas artificiales» y dos en paredes rocosas.

Necrópolis de las Aguilillas (Campillos). 472 m.s.n.m. Coord. 536252-4430920. En tres de las siete tumbas prehistóricas excavadas se han estudiado grabados del tipo esquemático que representan, fundamentalmente, motivos antropomorfos[29]. El yacimiento es propiedad del Ayuntamiento de Campillos.

Tajo de los Cabritos 1 (Antequera). 553 m.s.n.m. Coord. 531695-4432310. Situado en la base de una de las grades paredes que dan vistas al río Guadalhorce, se conserva grabado un motivo antropomorfo. Esta zona montañosa es propiedad de la Consejería de Medio Ambiente[30].

Tajo de los Cabritos 2 (Antequera). 740 m.s.n.m. Coord. 530481-4432582. En una

26 RAMOS, J., ESPEJO, M.ª M. y CANTALEJO, P. (2004).
27 RAMOS, J., ESPEJO, M.ª M. y CANTALEJO, P. (2004).
28 CANTALEJO DUARTE, P. (2016).
29 CANTALEJO, P., MAURA, R. y BECERRA, M. (2006). MAURA, R. (2003).
30 CANTALEJO, P. y ESPEJO, M.ª M. (2014). MAURA, R. (2011).

Mainake, XXXVIII / 2019-2020 / pp. 27-42 / ISSN: 0212-078-X

Figura 8. Arte esquemático. Motivo antropomorfo grabado

Figura 9. Arte esquemático: motivo grabado y pintado

Mainake, XXXVIII / 2019-2020 / pp. 27-42 / ISSN: 0212-078-X

pared extraplomada, situada en una de las partes más altas de este frente de sierras que limitan el valle del Guadalhorce, se conservan un conjunto de pinturas rojas, fundamentalmente motivos antropomorfos, que jalonan un panel de casi ocho metros de anchura[31]. La sierra es propiedad de la Consejería de Medio Ambiente.

El total de motivos grabados conservados en las tres estaciones descritas asciende a cinco, mientras que el total de motivos pintados en rojo conservado en Tajo de los Cabritos 2, asciende a un mínimo de nueve.

ANÁLISIS DEL PROCESO HISTÓRICO

Tras las ocupaciones de sociedadespaleolíticas, en el entorno de Caminito del Rey se atomiza el asentamiento de pequeños grupos humanos que inician un proceso de ocupación y transformación definitiva del territorio[32], desarrollando actividades agropecuarias, incluso, como en el caso que nos ocupa, en los desfiladeros, la montaña y piedemonte de esta confluencia de valles. La paulatina desvinculación de estos grupos con las cavidades naturales que les habían servido de refugio, es una más de las evidencias de ese cambio de la socio economía que arranca durante el Neolítico y evoluciona hasta la Edad del Bronce, igual que lo hacen los modos de vida que, sin abandonar las prácticas cinegéticas, introducen las plantas cultivadas (cereales, legumbres,...) y los animales domésticos en su dieta[33].

Llama la atención las escasas dimensiones del tipo de asentamiento más frecuente, al menos hasta momentos avanzados del Calcolítico[34], son probablemente vestigios de entre una y tres cabañas, a lo sumo, con una economía de subsistencia que incluye actividades vinculadas con el pastoreo, la agricultura de montaña, la obtención de leña, madera y fibras vegetales, la caza, la apicultura, la pesca fluvial. Un modo de trabajo que ha perdurado en estas tierras hasta mediados del siglo XX. No es descartable que algunas aldeas agropecuarias neolíticas se encuentren situadas en las terrazas de los ríos mencionados, bajo las aguas de los pantanos.

En el tramo final del proceso, con la llegada a estos asentamientos de funcionales y duraderos objetos de metal[35], con puntas para la caza, punzones y agujas, puñales..., junto con elementos de adornos personales, cambian los patrones de asentamiento y, de la atomización neolítica de microespacios de ocupación, los grupos se concentran en algunos cerros estratégicos que controlan los pasos naturales en la confluencia de los tres valles, construyendo sus cabañas al interior de cercas amuralladas. La inestabilidad social de estas poblaciones indígenas llega hasta el final de la Prehistoria, cuando estas tierras de montaña se siguen utilizando por sus recursos naturales, desde los grandes poblados como los del Castillón de Gobantes (Campillos), en pleno corazón de este enclave, la Peña de Ardales, que controlaba el acceso desde la bahía de Málaga, el Espolón del Guadalhorce (Campillos) que limitaba los accesos desde la depresión de Antequera y el Cerro de los Castillejos en Teba[36] que jalonaba los accesos desde la Serranía de Ronda, vía valle del Guadalteba.

Respecto al mundo ideológico y simbólico, tanto el arte rupestre del tipo esquemático, como las piedras hincadas, funcionaron como

31 CANTALEJO, P. y ESPEJO, M.ª M. (2014). MAURA, R. (2011).
32 RAMOS, J. (1999).
33 ESPEJO, M.ª M., CABELLO, L., CANTALEJO, P., BECERRA, S. RAMOS, J., LEDESMA, P., SANTOS, F. y PEÑA, L. (2013).
34 FERNÁNDEZ, L. E., NAVARRO, I., SUÁREZ, J., SOTO, A., SANTAMARÍA, J. A., ARANCIBIA, A. M. y RODRÍGUEZ, F. J. (1995). FERNÁNDEZ, L. E., SUÁREZ, J., NAVARRO, I., RODRÍGUEZ, J. y ARANCIBIA, A. (1997).
35 DURÁN, J. J. (1986).
36 GARCÍA, E., MARTÍNEZ, V. y MORGADO, A. (1995).

Mainake, XXXVIII / 2019-2020 / pp. 27-42 / ISSN: 0212-078-X

Figura 10. Adornos personales. Concha perforada

elementos territoriales vinculados con el poblamiento y las vías de comunicación. Tanto en el caso del fenómeno gráfico (pinturas y grabados) como en el hecho de la implantación de monolitos, el entorno de Caminito del Rey comparte con otros territorios del sur peninsular este modo de expresión que marcaba el territorio legitimando su uso por los grupos históricamente asentados en él.

En este ámbito territorial la arqueología de la muerte ha permitido estudiar tres tipos de enterramientos, dos de ellos fueron necrópolis colectivas y el tercero, ya perteneciente a momentos del Bronce son tumbas individuales o para un máximo de dos cadáveres[37].

En los primeros casos nos estamos refiriendo al uso de cuevas naturales como depósitos funerarios secundarios (osarios) y, en el segundo, a las necrópolis construidas como «cuevas artificiales» en las rocas areniscas del entorno del desfiladero, donde las prácticas de enterramientos

Figura 11. Objetos metálicos. Punzones

37 RAMOS, J., ESPEJO, M.ª M. y CANTALEJO, P. (1989).

Mainake, XXXVIII / 2019-2020 / pp. 27-42 / ISSN: 0212-078-X

Figura 12. Monolito con una de sus caras pintada de rojo

funcionaron como «panteones», quizás familiares, vigentes durante varias generaciones. En el tercer modelo, los enterramientos son primarios, individuales y casi siempre de un único uso. Los ajuares funerarios, en los tres casos documentados en Ardales, incluyen un variado conjunto de elementos de uso cotidianos que, en algunos casos, fueron fabricados expresamente como ofrendas: comograndes láminas de sílex[38], puntas de flecha, vasos cerámicos sin desgaste previo, junto a algunos objetos de prestigio metálicos o sobre conchas marinas. Junto a estos elementos los escasos objetos vinculados con el mundo simbólico quedan reducidos a pequeños bitriangulares en placas de pizarra pulimentadas.

Los 21 yacimientos prehistóricos que se han descrito en este trabajo, están amparados por protecciones medioambientales y culturales. Sin embargo, sus emplazamientos físicos los vincula con el gran proyecto de la Diputación de Málaga que trata de convertir el entorno de Caminito del Rey en patrimonio mundial Unesco. Un reto al que queremos sumarnos desde esta modesta parcela de la historiografía.

AGRADECIMIENTOS

La información aportada se enmarca en el proyecto: Análisis de sociedades prehistóricas del Paleolítico Medio al Neolítico Final en las dos orillas del estrecho de Gibraltar. Relaciones y contactos (HAR2017-8734P), FEDER/Ministerio de Ciencia, Innovación y Universidades-Agencia Estatal de Investigación, del que José Ramos y Salvador Domínguez-Bella son los investigadores responsables.

38 BECERRA, S. (2019).

BIBLIOGRAFÍA

BECERRA, S. (2019): *El aprovisionamiento de sílex durante la Prehistoria reciente en la Comarca del Guadalteba (Málaga): un análisis desde la arqueometría y la tecnología*, BAR International Series (Spanish Edition).

CABELLO, L. (2017): *La ocupación humana del territorio de la Comarca del río Guadalteba (Málaga) durante el Pleistoceno*.

CANTALEJO DUARTE, P. (2006): *Naturaleza y seres humanos en la comarca del Guadalteba*, Málaga.

— (2016): *Guía para visitantes del Desfiladero de los Gaitanes, Caminito del Rey (El Chorro)*, Málaga.

CANTALEJO, P. y ESPEJO, M.ª M. (2014). *Málaga en el origen del Arte Prehistórico Europeo*, Málaga.

CANTALEJO, P., ESPEJO, M.ª M. y RAMOS, J. (2006): *Pastores, leñadores y economía de subsistencia durante el Neolítico en el entorno de El Chorro*», Málaga.

CANTALEJO, P., MAURA, R. y BECERRA, M. (2006): *Arte rupestre prehistórico en la Serranía de Ronda. Valles del Guadiaro, Turón y Guadalteba,* Málaga.

DURÁN, J. J. (1986): «Informe sobre la composición elemental de dos utensilios prehistóricos procedentes del enterramiento de la Edad del Bronce denominado Morenito I, sito en el Término municipal de Ardales (Málaga)», *Anuario Arqueológico de Andalucía*, tomo III.

— (2007): *Atlas hidrogeológico de la provincia de Málaga*, Málaga.

DURÁN, J. J. y LÓPEZ (1995): «Evolución geológica del drenaje regional desde el Mioceno superior hasta el Cuaternario en el entorno del Chorro (Málaga)», en *Geología y arqueología prehistórica de Ardales*, pp. 11-29.

ESPEJO, M.ª M. y CANTALEJO, P. (1988): «Informe sobre las prospecciones arqueológicas superficiales en el Valle del Turón. Málaga», *Anuario Arqueológico de Andalucía,* 11: 108-115.

ESPEJO, M.ª M., CABELLO, L., CANTALEJO, P., BECERRA, S., RAMOS, J., LEDESMA, P., SANTOS, F. y PEÑA, L. (2013): «El aprovechamiento de la campiña entre Teba y Ardales (Málaga) por los agricultores del Neolítico: el caso del Cerro de la Higuera», *Mainake*, XXIV: 227-244.

ESPEJO, M.ª M., RAMOS, J., CANTALEJO, P. y MARTÍN. E. (1989): «Análisis espacial e histórico en el valle del río Turón», *Revista de Arqueología*, 93: 29-37.

ESPEJO, M.ª M., RAMOS, J., RECIO, Á., CANTALEJO, P. y MARTÍN, E. (1994): «Cerro de las Aguililas. Necrópolis colectiva de cuevas artificiales», *Revista de Arqueología*, 161.

FERNÁNDEZ, L. E., NAVARRO, I., SUÁREZ, J., SOTO, A., SANTAMARÍA, J. A., ARANCIBIA, A. M. y RODRÍGUEZ, F. J. (1995): «La excavación arqueológica de urgencia del yacimiento Calcolítico del Cortijo San Miguel. Ardales, Málaga», *Mainake,* XVII-XVIII: 43-54.

FERNÁNDEZ, L. E., SUÁREZ, J., NAVARRO, I., RODRIGUÉZ, J. y ARANCIBIA, A. (1997): «El Cortijo San Miguel (Ardales, Málaga). Aportaciones al poblamiento del Cobre Antiguo en el interior de Málaga», *II Congreso de Arqueología Peninsular. Neolítico, Calcolítico y Bronce*, Zamora, pp. 437-448.

GARCÍA, E., MARTÍNEZ, V. y MORGADO, A. (1995): *El bajo Guadalteba (Málaga): espacio y poblamiento. Una aproximación arqueológica a Teba y su entorno,* Málaga.

MAURA, R. (2003). «Arte rupestre y entorno arqueológico: Las cuencas de los ríos Turón y Guadalteba (Málaga)», *Spal*, 12.

— (2011): *Arte prehistórico en las tierras de Antequera*, Sevilla.

RAMOS J., ESPEJO, M.ª M., CANTALEJO, P. y MARTÍN, E. (1992): «El Neolítico en las Cuevas de Ardales. El Abrigo de Gaitanejo», en *Cueva de Ardales su recuperación y estudio,* Ardales.

RAMOS, J. (1999): «La ocupación prehistórica de los medios kársticos de montaña en Andalucía», en J. J. Durán, y J. López (eds.), *Karst en Andalucía,* Madrid, pp. 63-84.

RAMOS, J., ESPEJO, M.ª M. y CANTALEJO, P. (1989): «Morenito I. Un enterramiento de la Edad del Bronce en Ardales (Málaga)», en *XIX Congreso Nacional de Arqueología*, Zaragoza, pp. 409-426.

Mainake, XXXVIII / 2019-2020 / pp. 27-42 / ISSN: 0212-078-X

RAMOS, J., ESPEJO, M.ª M. y CANTALEJO, P. (2004): «La formación económico social clasista inicial (milenios III y II a. n. e) en los entornos de Ardales (Málaga)», *Simposios de prehistoria cueva de Nerja, II y III,* Nerja, pp. 309-320.

RAMOS, J., ESPEJO, M.ª M., CANTALEJO, P. y MARTÍN, E. (1987): «Informe sobre las prospecciones arqueológicas superficiales realizadas en el valle del Turón, término municipal de Ardales (Málaga)», *Anuario Arqueológico de Andalucía*, *1987, II. Actividades sistemáticas*: 66-72.

— (1992a): «El Neolítico en las cuevas de Ardales», en *Cueva de Ardales: su recuperación y estudio*, Ardales, pp. 141-233.

RAMOS, J., ESPEJO, M.ª M., RECIO, Á., CANTALEJO, P., MARTÍN, E., DURÁN, J. J., CASTAÑEDA, V., PÉREZ, M. y CÁCERES, I. (1997): «La necrópolis colectiva del Cerro de las Aguilillas (Ardales, Campillos. Málaga). Inferencias socioeconómicas», *Revista Atlántica-Mediterránea de Prehistoria y Arqueología Social*, 1: 159-180.

— (1999): «Excavación arqueológica de urgencia en la necrópolis colectiva de cuevas artificiales del Cerro de las Aguilillas (Ardales/Campillos. Málaga)», *Anuario Arqueológico de Andalucía, 1994*, III: 355-361.

RAMOS, J., MARTÍN, E., ESPEJO, M.ª M., CANTALEJO, P. y RECIO, Á. (1995a): «El poblamiento humano prehistórico del V al II milenio a. n. e. en la encrucijada de los ríos Turón, Guadalteba y Guadalhorce. El proceso de tribalización», en *Geología y arqueología prehistórica de Ardales*, Ardales, pp. 125-148.

— (1992b): «Puerto de las Atalayas (Ardales, Málaga). Una aldea neolítica al aire libre», *Bulletí de l'associació arqueològica de Castelló*, 1: 27-47.

RAMOS, J., RECIO, Á., ESPEJO, M.ª M., CANTALEJO, P., MARTÍN, E., DURÁN, J. J., CASTAÑEDA, V., PÉREZ, M. y CÁCERES, I. (1995b): «La necrópolis colectiva de cuevas artificiales del II milenio a. n. e. del Cerro de las Aguilillas (Ardales/Campillos)», en *Geología y arqueología prehistórica de Ardales,* Ardales, Málaga, pp. 149-166.

RAMOS MUÑOZ, J., WENIGER, G.-C., CANTALEJO DUARTE, P., BOLÍN, V., KEHL, M., ESPEJO HERRERÍAS, M.ª M., TAFELMAIER, Y., PASTOORS, A., DOMÍNGUEZ-BELLA, S., CABELLO, L., OTTO, T., FERNÁNDEZ-SÁNCHEZ, D., MORENO MÁRQUEZ, A., ROTGÄNGER, M., VIJANDE-VILA, E., BECERRA MARTÍN, S., KELLBERT NIELSEN, T., BARRENA, A., ALMISAS, S., CANTILLO-DUARTE, J. J., RIQUELME, J. A., BELTRÁN, A., UZQUIANO, P., RAMOS-GARCÍA, P., BAILÓN, S., ROFES, J. y SÁNCHEZ-MARCO, A. (2019): «Excavations in Solutrean levels of Ardales Cave (Málaga, España)», en I. Schmidt, J. Cascalheira, N. Bicho, G.-C. Weniger (eds.), *Human Adaptations to the Last Glacial Maximum*, Newcastle, pp. 171-187.

RAMOS-MUÑOZ, J., WENIGER G.-C., CANTALEJO DUARTE, P., TAFELMAIER, Y., BECERRA MARTÍN, S., VIJANDE-VILA, E., KELLBERG NIELSEN, T., ROTGÄNGER, M., FERNÁNDEZ-SÁNCHEZ, D., OTTO, T., MORENO-MÁRQUEZ, A., ESPEJO HERRERÍAS, M.ª M., BOLÍN, V., CABELLO, L., KEHL, M., DOMÍNGUEZ-BELLA, S. y BLUMENRÖTHER, J. (2020): «Ocupaciones de la Cueva de Ardales y Sima de las Palomas de Teba por sociedades neandertales», *Bajo Guadalquivir y Mundos Atlánticos*, 2: 1-18.

VASSEROT, C. y CANTALEJO, P. (2019): *Caminito del Rey y su entorno. Candidatura a Patrimonio Mundial Unesco*, Málaga.

Mainake, XXXVIII / 2019-2020 / pp. 27-42 / ISSN: 0212-078-X