

22/2021

23 de febrero de 2021

*Jairo Sánchez Gómez**

El impacto del terrorismo en el lago Chad: crisis humanitaria y políticas necesarias

El impacto del terrorismo en el lago Chad: crisis humanitaria y políticas necesarias

Resumen:

La cuenca del lago Chad es la zona encargada de bañar distintas áreas de Níger, Nigeria, Chad y Camerún y de servir de punto de encuentro geográfico entre estos países. Al imparable avance que el cambio climático está produciendo en la zona se le debe sumar la crisis terrorista instaurada desde hace casi dos décadas, a manos del grupo terrorista Boko Haram. Estos hechos seguirán provocando una enorme crisis humanitaria que afecta a millones de personas si no se actúa con la rapidez y eficacia que requiere la gravedad de la situación, causando efectos terribles para el futuro del continente africano.

Palabras clave:

Terrorismo, Boko Haram, crisis humanitaria, cambio climático.

***NOTA:** Las ideas contenidas en los *Documentos de Opinión* son responsabilidad de sus autores, sin que reflejen necesariamente el pensamiento del IEEE o del Ministerio de Defensa.

The impact of terrorism on Lake Chad: humanitarian crisis and necessary policies

Abstract:

Lake Chad Basin covers different areas of Niger, Nigeria, Chad and Cameroon, and serves as their geographical connection. In addition to the relentless progress of climate change in the area, there is a terrorist crisis that started almost two decades ago, at the hands of the armed group Boko Haram. These events will keep on causing a huge humanitarian crisis that affects millions of people if action is not taken as quickly and effectively by the gravity of the situation requires, with dire consequences for the future of the African continent.

Keywords:

Terrorism, Boko Haram, humanitarian crisis, climate change.

Introducción

Cuando se analiza el fenómeno terrorista en todas sus vertientes, con todos y cada uno de los factores que lo conforman, aparecen de forma recurrente grupos terroristas como Dáesh, Al Qaeda o incluso Al Shabaab. Estos han sido los principales protagonistas en las últimas décadas en cuanto a actividad terrorista se refiere, caracterizándose por la elevada exposición mediática que han llevado a cabo en su política de comunicación, con el peligro que puede conllevar la falsa sensación de que son los únicos que generan peligro.

Sin embargo, nada más lejos de la realidad. Aunque los anteriores grupos terroristas hayan conseguido un elevado grado de notoriedad, cosa que persiguen de manera incansable, existen otras muchas organizaciones terroristas a lo largo y ancho del mundo que por las consecuencias que generan en la sociedad, necesitan ser abordadas para su resolución. En este aspecto, y a pesar de que el terrorismo en el continente africano no es un fenómeno reciente ni actual, está ganando notoriedad e importancia, influido por la pérdida de poder de Dáesh o Al Qaeda en Oriente Medio, que observan ahora África como una vía alternativa con la que proseguir con su lucha.

Además de los conocidos conflictos existentes en el continente africano, como son los del Cuerno de África y el del Sahel, hay uno cuya gravedad es extrema y que debe ser abordado antes de que la zona llegue incluso a desaparecer. Esta área no es otra que la cuenca del lago Chad, donde el impacto del grupo terrorista Boko Haram¹, caracterizado por unos niveles de violencia extremos y una infinidad de factores todos ellos relacionados, ha provocado una crisis humanitaria sin precedentes. Las consecuencias derivadas del terrorismo en toda la región, sumado a la crisis provocada por otros factores como el cambio climático, no hacen sino poner en una situación muy delicada a millones de personas, cuya problemática necesita de una respuesta en coordinación con todos los actores implicados.

¹ El término *boko haram* aparentemente procedente de la lengua hausa, querría decir 'libro prohibido', en línea con el pensamiento ideológico de Yusuf en contra de toda la educación occidental. Ver SANTÉ, J. M. *Boko Haram: movimiento ideológico, guerrilla insurgente y grupo terrorista*, Instituto Español de Estudios Estratégicos (IEEE), 49/2108, 26 de abril de 2018, p. 3. Disponible en: http://www.ieeee.es/Galerias/fichero/docs_opinion/2018/DIEEE049-2018_Boko_Haram_JMSA.pdf (Fecha de consulta: 14/1/2021).

Situación geográfica

La cuenca del lago Chad² se encuentra situada geográficamente en la zona media del continente africano, en lo que se conoce como la zona del Sahel de África centro-occidental³. Tiene como punto central el actual lago Chad, sin embargo, la cuenca abarca mucha más extensión, contando con las regiones de Borno (Nigeria), Diffa (Níger), extremo norte (Camerún) y la vertiente este del lago (Chad), sirviendo por lo tanto de punto de unión de los cuatro países⁴.

Esta área tiene un valor muy elevado, debido a que es un pequeño oasis en medio del desierto, lo que facilita el acceso a un elemento básico para la subsistencia: el agua. En el año 2000⁵, se estimó que en las próximas dos décadas la cantidad de personas que dependerían del lago se situaría en torno a los 35 millones. En la actualidad, se calcula en más de 50 millones de personas que de manera directa o indirecta viven gracias al lago⁶.

El total de la población que conforma los países que rodean el lago asciende a más de 250 millones de personas, proyectándose que en el año 2025 se situará por encima de los 390 millones de habitantes⁷. Además, la urbanización de la cuenca se sitúa en torno al 50 %, proyectándose en el año 2030 en torno al 70 %⁸. Estas predicciones difícilmente

² Es una cuenca endorreica, por lo que no cuenta con salida al mar. De este modo, toda el agua que cae en este lugar permanece en el mismo, formando así la mayor red de drenaje de todo el continente. Para más información, consultar «Cuenca endorreica: ¿qué es y cuáles son?», *Fundación Aquae*, 2015. Disponible en: <https://www.fundacionaquae.org/cuenca-endorreica-2/>

³ ALLMAN G., J., «Lake Chad», *Encyclopaedia Britannica*, 19 de diciembre de 2019. Disponible en: <https://www.britannica.com/place/Lake-Chad> (Fecha de consulta: 15/1/21).

⁴ *Ibid.*

⁵ Este proyecto se inicia en el año 2000 debido a la veloz degradación que se está produciendo en el lago Chad, con el objetivo de poder teorizar acerca de una mejor gestión de sus recursos, y llevarlo a la práctica. Para llevar a cabo el plan se invirtió un total de 19 622 400 dólares. Durante sus tres primeros años se trabajó para aprobar el proyecto, y en el año 2003 se puso en marcha, funcionando durante seis años para concluir su actividad el 30 de junio y cerrar el proyecto. Como organismo de financiación contó con el Fondo Fiduciario del FMAM, y como organismo de ejecución, el Programa de las Naciones Unidas para el Desarrollo. Información disponible en: «Reversal of Land and Water Degradation Trends in the Ecosystem», *Global Environment Facility*. Disponible en: <https://www.thegef.org/project/reversal-land-and-water-degradation-trends-lake-chad-basin-ecosystem> (Fecha de consulta: 15/1/2021).

⁶ «Reversal of Land and Water Degradation Trends in the Lake Chad Basin Ecosystem», *The World Bank*. Project ID 3APE70252, 2002. Disponible en: <http://documents1.worldbank.org/curated/en/209211468767651342/pdf/multi0page.pdf> (Fecha de consulta: 15/1/2021).

⁷ IFABIYI, Ip. «Recharging the Lake Chad: the Hydropolitics of National Security and Regional Integration in Africa», *An International Multidisciplinary Journal*, Ethiopia, vol. 7(3), Serial No. 40, 30 de julio de 2013, pp. 195-216. Disponible en: <https://www.ajol.info/index.php/afrev/article/view/91435> (Fecha de consulta: 15/1/2021).

⁸ *Ibid.*

pueden ser compatibles con las actuales condiciones en que se encuentra la región, cuyos recursos no hacen sino descender de manera dramática.

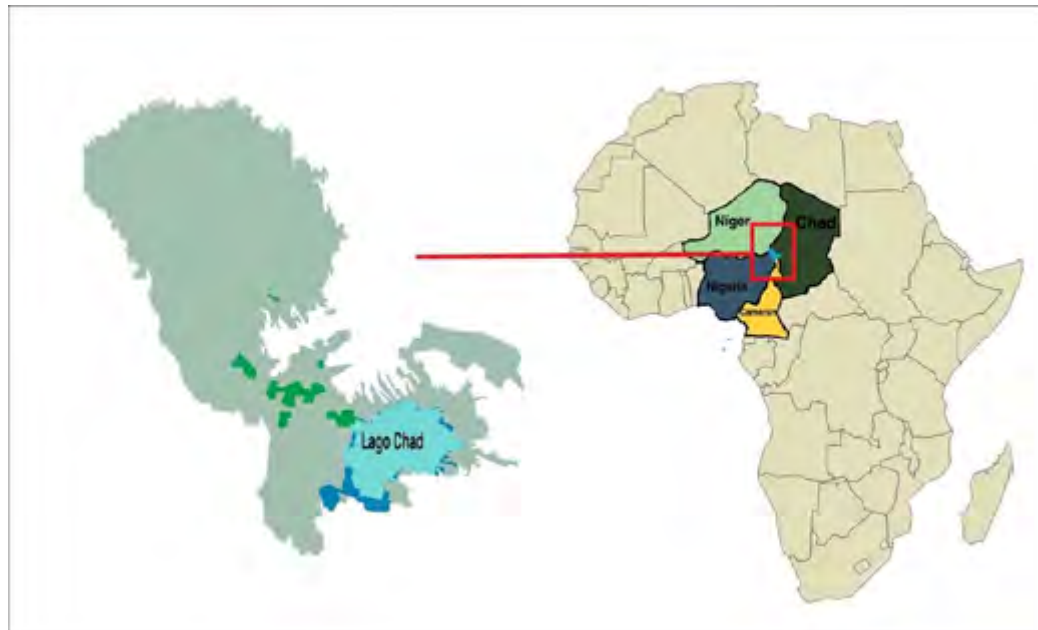


Figura 1. Mapa de África con indicación de los países bañados por la cuenca del lago Chad. Fuente: Elaboración propia.

Cambio climático y desertificación

En sus orígenes, el lago Chad fue considerado como uno de los más grandes del mundo; sin embargo, en los últimos siglos su tamaño ha ido menguando de manera considerable.

En la década de los años setenta⁹, se estimaba la superficie del lago en aproximadamente 25 000 km², convirtiéndolo en uno de los más importantes a nivel global; sin embargo, en la actualidad sus aguas apenas cubren un terreno de 2500 km², por lo que el lago ha perdido un 90 % de su capacidad¹⁰.

El enclave del lago provocaba que, aunque sus aguas solo bañasen a los cuatro países de su cuenca, también se beneficiaban de él la República Centroafricana, Sudán, Argelia

⁹ «Lake Chad-Untapped Potential», *Famine Early Warning System (FEWS)*, Special report 97-4, 27 de mayo de 1997. Disponible en: <https://fews.net/sites/default/files/documents/reports/5-27-1997-EN.pdf> (Fecha de consulta: 15/1/2021).

¹⁰ «Lake Chad flooded savanna», *World Wildlife Foundation*. Disponible en: <https://www.worldwildlife.org/ecoregions/at0904> (Fecha de consulta: 15/1/2021).

o Libia. Esto acabó por provocar movimientos migratorios, ya que un gran porcentaje de personas basaban su vida alrededor de la fertilidad que provocaban las aguas del lago¹¹.

Desde la década de los años setenta, el lago ha sufrido enormes periodos de sequías que han contribuido a su desertificación, siendo el clima de la zona extremadamente seco, con un promedio anual de 320 mm de precipitaciones sobre el lago, que contrasta significativamente con la tasa de 2300 mm de evaporación por año, provocando una progresiva e incesante pérdida de agua¹².

Independientemente de los efectos que el cambio climático está produciendo en el lago, acelerando su evaporación, existen otros, como la explotación que se hace de este para satisfacer el consumo humano y animal¹³. Así, acciones como la construcción de presas en los distintos ríos que alimentan el lago, con el objetivo de construir proyectos hidroeléctricos, provocan la pérdida de un enorme caudal de agua¹⁴. En este sentido, se observa como tanto el cambio climático como el uso incorrecto y desproporcionado — por razones de subsistencia— son las principales causas de la evaporación y desertificación del lago¹⁵.

¹¹ GARCÍA, G. «Yihadismo y cambio climático a la orilla del lago Chad», *El Orden Mundial (EOM)*, 22 de diciembre de 2020. Disponible en: <https://elordenmundial.com/lago-chad-yihadismo-cambio-climatico-africa/> (Fecha de consulta: 16/1/2021).

¹² HAMMER, T. *Saline lake ecosystems of the world*. Dordrecht: Dr. W. Junk 1986. Disponible en: https://books.google.es/books?hl=en&lr=&id=NOdvPFm6SyoC&oi=fnd&pg=PP17&ots=E-rQwViQfi&sig=9YDFZOiwYrxJNLqOmjNraXPSgAk&redir_esc=y#v=onepage&q&f=false (Fecha de consulta: 16/1/2021).

¹³ «Por qué el lago Chad, uno de los más grandes del mundo, ha perdido más del 90% de su superficie en cuatro décadas», *BBC News*, 27 de febrero de 2018. Disponible en: <https://www.bbc.com/mundo/noticias-internacional-43206097> (Fecha de consulta: 16/1/2021).

¹⁴ *Ibid.*

¹⁵ En el estudio llevado a cabo por *Environmental Research Letters*, se atribuye un gran porcentaje de la pérdida de agua a la tendencia existente a la extracción de agua para la irrigación cuando el lago se subdivide en lagos más pequeños en las épocas de grandes sequías, y que impide que, cuando llueve, el lago pueda volver a alcanzar su volumen anterior, provocando cada vez una menor masa de agua. Ver GAO, H., *et al.* «On the cause of the shrinking of Lake Chad», *Environ. Res. Lett.*, 6 034021, 2011. Disponible en: <https://iopscience.iop.org/article/10.1088/1748-9326/6/3/034021/pdf> (Fecha de consulta: 16/1/2021).

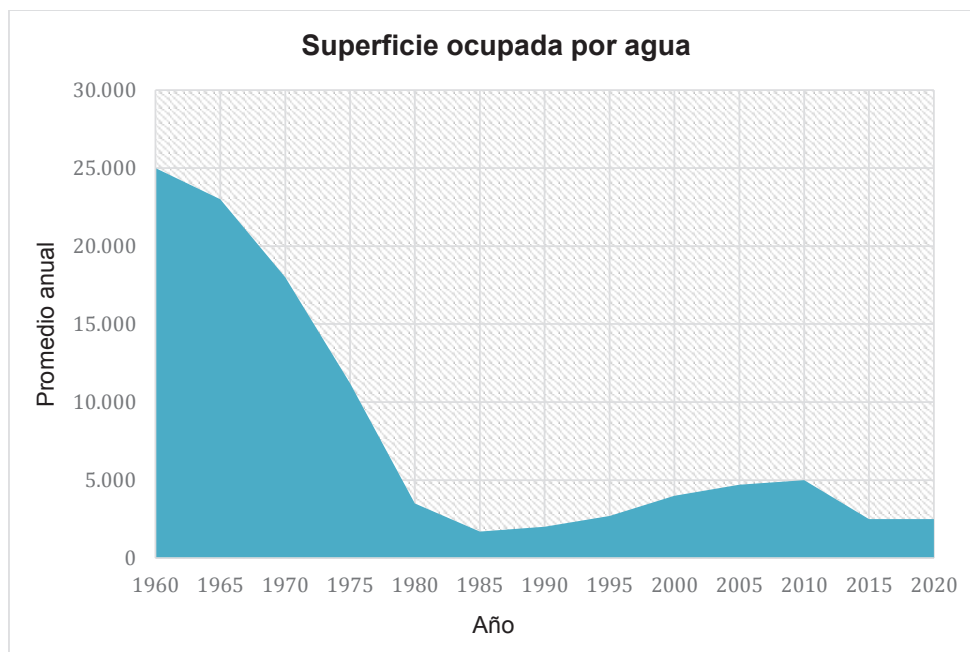


Figura 2. Variación de la superficie del lago Chad ocupada por agua. Datos extraídos de la Comisión de la Cuenca del Lago Chad. Fuente. Elaboración propia.

Crisis humanitaria

En la actualidad, la misma región que años atrás gozaba de cierta «riqueza», al menos en cuanto a recursos naturales se refiere, ha experimentado un cambio drástico y se encuentra en una situación humanitaria extrema¹⁶. Los datos humanitarios del área son muy preocupantes, y es que, tras más de diez años de conflicto prolongado, son más de 12,5 millones de personas las necesitadas de asistencia humanitaria¹⁷, de las que 5,18 millones se encuentran en riesgo de inseguridad alimentaria severa, incluido más de medio millón de niños, y todo esto empeorado por la situación derivada de la pandemia por la COVID-19¹⁸. En este sentido, se pueden identificar una serie de factores como impulsores de la actual crisis existente.

¹⁶ El lago Chad contiene una importante biosfera, que disminuye a un paso acelerado. Solo en este territorio, que representa el 8 % del total del continente, viven 120 especies de peces y más de 370 de aves. IFABIYI, Ip, *op. cit.*

¹⁷ «Lake Chad Basin: Humanitarian Snapshot», *UN Office for the coordination of Humanitarian Affairs*, 23 de noviembre de 2020. Disponible en: <https://reliefweb.int/report/chad/lake-chad-basin-humanitarian-snapshot-23-november-2020> (Fecha de consulta: 20/1/2021).

¹⁸ GARCÍA, A., *op. cit.*

El primer factor fue el ostracismo¹⁹ al que fueron sometidas estas regiones, tanto a nivel político como económico, debido a que estas se encuentran muy alejadas de las capitales, siendo las formas y medios para acceder a las mismas muy tediosos²⁰.

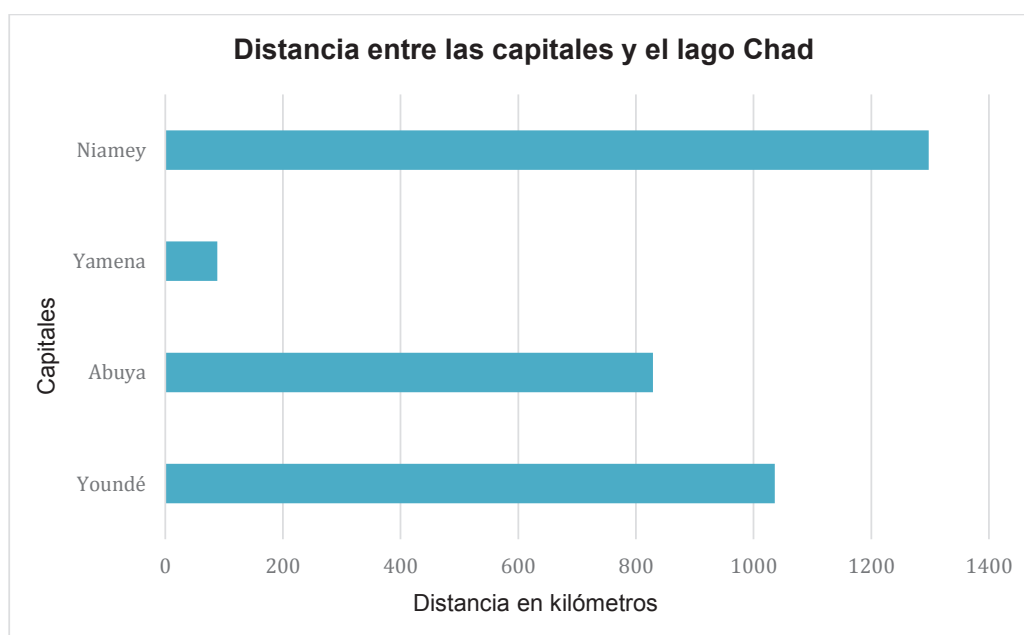


Figura 3. Distancias que separan las capitales de Níger, Nigeria, Chad y Camerún de la zona más próxima del lago Chad. Fuente. Elaboración propia.

En este sentido, los cuatro países cuentan con algunas dinámicas políticas en común, como se muestra en los casos de Chad, Níger y Nigeria, que han contado con periodos de Gobierno militar²¹. La política de Chad y Nigeria es similar en cuanto a que ambas centran gran cantidad de recursos a la exploración petrolera, y en el caso de Níger y

¹⁹ Ostracismo entendido como el aislamiento al que se somete a una persona, generalmente por no resultar grata.

²⁰ En este aspecto, destaca la lejanía entre la zona en cuestión y la capital de Níger, Niamey, que se encuentra a más de tres días en coche; o el caso de Camerún, donde el norte no solo se encuentra a una gran distancia de la capital del país, Yaundé, sino que existe un gran desacuerdo entre estas zonas desde hace varias décadas, dificultándose las relaciones y produciendo un abandono de las poblaciones del norte del país. Solo en el caso de Chad existe cierta facilidad para acceder a la zona. Ver LANZER, T. «The Lake Chad crisis: drivers, responses and ways forwards», *Humanitarian Practice Network*, octubre 2017. Disponible en: <https://odihpn.org/magazine/the-lake-chad-crisis-drivers-responses-and-ways-forward/> (Fecha de consulta: 16/1/2021).

²¹ LAYA, D.; FUGLESTAND, F. «Niger: Military coup and return to civilian rule», *Encyclopaedia Britannica*, 23 de octubre de 2020. Disponible en: <https://www.britannica.com/place/Niger/Military-coup-and-return-to-civilian-rule> (Fecha de consulta: 16/1/2021).

Nigeria han experimentado transiciones del Gobierno militar a la democracia²². El factor que afecta por igual a los cuatro países es el desinterés de los grandes centros políticos en desarrollar estas regiones²³.

El segundo de los factores, directamente relacionado con la no prioridad de los dirigentes de los países respecto a las regiones del lago Chad, es la despreocupación, el desinterés y la incapacidad de actuación de los Gobiernos, lo que desembocó en una situación sociodemográfica muy delicada. La región del lago Chad se caracteriza por los ínfimos niveles educativos, altos niveles de pobreza y bajos niveles de integración social²⁴. La desafección del Gobierno se pone de manifiesto al comprobar que existen niveles muy bajos de confianza en este por parte de sus habitantes, que reclaman políticas, inexistentes hasta la fecha o insuficientes, para salvaguardar la región²⁵.

Como tercer factor aparece la inestabilidad política y la inseguridad de las regiones, causada por el deseo de sus gobernantes de proteger y mantener su poder²⁶, para lo que agotaban todos los recursos disponibles, no quedando suficientes para atender a la población²⁷.

El siguiente factor es el ya comentado cambio climático provocado por el progresivo aumento en la temperatura de la Tierra, acabando con todas las reservas de agua²⁸.

Todos estos factores, acrecentados por la actividad terrorista en la zona, han provocado una oleada de desplazamientos internos, aproximadamente 2,7 millones de personas en la región de la cuenca del lago²⁹, con el único objetivo de escapar de la precaria situación en la que viven, siendo especialmente grave el estado de Borno, en Nigeria. De todos

²² SHEPHERD, G. «An Editorial: Transition to Democracy in Nigeria», *Africa Today*, 33(4), 1986, pp. 3-5. Disponible en: <http://www.jstor.org/stable/4186384> (Fecha de consulta: 16/1/2021).

²³ VIVEKANANDA, J.; WALL, M.; WOLFMAIER, S. «Lake Chad: A Climate of Fragility», *E-International Relations*, 20 de mayo de 2020. Disponible en: <https://www.e-ir.info/pdf/74150> (Fecha de consulta: 17/1/2021). ISSN 2053-8626

²⁴ *Ibid.*

²⁵ *Niger and Boko Haram: Beyond Counter-Insurgency*, International Crisis Group (ICG), Brussels. Disponible en: <https://d2071andvip0wj.cloudfront.net/245-niger-and-boko-haram-beyond-counter-insurgency.pdf> (Fecha de consulta: 18/1/2021).

²⁶ LANZER, T., *op. cit.*

²⁷ VIVEKANANDA, J.; WALL, M.; WOLFMAIER, S., *op. cit.*

²⁸ COMOLLI, V. «The Evolution and Impact of Boko Haram in the Lake Chad Basin», *Humanitarian Practice Network*, octubre de 2017. Disponible en: <https://odihpn.org/magazine/the-evolution-and-impact-of-boko-haram-in-the-lake-chad-basin/> (Fecha de consulta: 18/1/2021).

²⁹ «Lake Chad Basin: Humanitarian Snapshot», *op. cit.*

los desplazados, se estima en 257 000 los que se encuentran en campos de refugiados, donde la situación no es mucho mejor debido a la presencia de los grupos armados³⁰.

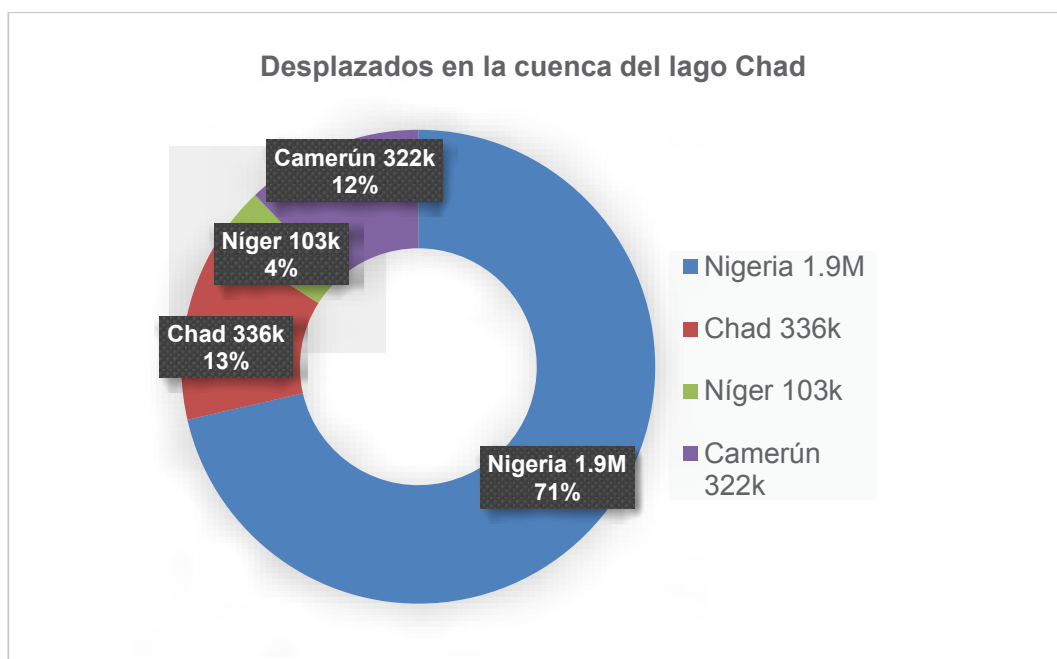


Figura 4. Desplazados en la cuenca del lago Chad. Fuente. Elaboración propia según los datos de OCHA.

Especial atención requiere la situación padecida por las niñas y adolescentes, donde se calcula que un 25 % de estas han sufrido agresiones sexuales en algún momento de su vida³¹. La explotación sexual de mujeres y niñas se lleva a cabo por parte de milicias civiles, miembros del Ejército, cuadros de gestión de emergencias, y se han señalado abusos sexuales incluso dentro de los campos de refugiados y desplazados³².

De igual modo, el problema del matrimonio forzado también es crítico, donde los rangos de edad van desde los 10 hasta los 18 años. Es incluso habitual obligar a las niñas a

³⁰ *Ibid.*

³¹ «Girls Describe Dark Reality of the Lake Chad Crisis», *Plan International*, 3 de septiembre de 2018. Disponible en: <https://plan-international.org/news/2018-09-03-girls-describe-dark-reality-lake-chad-crisis> (Fecha de consulta: 18/1/2021).

³² READ, J. «Sexual violence within the Boko Haram crisis in north-east Niger», *Humanitarian Practice Network*, octubre 2017. Disponible en: <https://odihpn.org/magazine/sexual-violence-and-the-boko-haram-crisis-in-north-east-nigeria/> (Fecha de consulta: 18/1/2021).

casarse con sus violadores. Nigeria, Níger, Chad y Camerún se encuentran entre los veinte países del mundo con la tasa más alta de matrimonio infantil³³.

Entre las comunidades desplazadas, el riesgo de sufrir violencia de género se ha incrementado de manera exponencial como consecuencia del colapso de las estructuras familiares y comunitarias. El aumento de la vulnerabilidad económica ha provocado volver a utilizar el matrimonio forzado como medio a través del que obtener un sustento³⁴, y es que el 99 % de los hogares del norte de Nigeria se encuentran en situación de extrema vulnerabilidad³⁵.

Yihadismo en la cuenca del lago Chad

La cuenca del lago Chad es el escenario de una violenta campaña, principalmente por parte de Jama'atu Ahlis Sunnah Lidda'awati w'al Jihad (Pueblo comprometido con la propagación de las enseñanzas y la yihad del Profeta), más conocido por Boko Haram³⁶. El origen de este grupo terrorista se sitúa en el año 2002, momento en el que Mohammed Yusuf³⁷, un predicador del islam asentado en la región de Maiduguri, empezó a llevar las ideas de la secta de los izala hacia pensamientos más extremistas³⁸. Para esto, radicalizó su discurso, expresando el absoluto rechazo que sentía hacia la secularización de la sociedad³⁹.

Boko Haram actuó en sus primeros años con comportamientos y actitudes propios de una secta. Sin embargo, con el paso del tiempo esto fue cambiando para acabar por convertirse en una de las organizaciones terroristas más virulentas de todo el continente

³³ La tasa de matrimonio infantil mide el porcentaje de mujeres de entre 20 y 24 años que se casaron antes de los 18 años. Ver «A call for action: SGBV in the Lake Chad Basin Crisis», *Regional Protection Working Group* (UNHCR), agosto de 2017.

³⁴ «Lake Chad Basin: Humanitarian Snapshot», *op. cit.*

³⁵ *Ibid.*

³⁶ «Mapping Militant Organizations: Boko Haram», *Stanford University*, Last modified March 2018. Disponible en: <https://cisac.fsi.stanford.edu/mappingmilitants/profiles/boko-haram> (Fecha de consulta: 20/1/2021).

³⁷ Mohammed Yusuf, nacido en la aldea de Girgir, fue instruido de pequeño en el salafismo, y estaba fuertemente adoctrinado por las enseñanzas de Ibn Taymiyah, cuyas interpretaciones del Corán y la sunna tuvieron una influencia considerable en las ideologías de carácter ultraconservador actuales, como el salafismo y el yihadismo.

³⁸ Maiduguri es la capital del estado federado de Borno.

³⁹ SÁNCHEZ, J. «La crisis del lago Chad: la historia interminable», *Atalayar entre dos orillas*, 16 de enero de 2021. Disponible en: <https://atalayar.com/blog/la-tesis-del-lago-chad-la-historia-interminable%C2%A0> (Fecha de consulta 20/1/2021).

africano. Se sospecha que en sus inicios el grupo recibió financiación por parte de grupos salafistas de Arabia Saudí e incluso se formaron en campamentos rebeldes del Sahel⁴⁰.

Los objetivos del grupo, en su origen al menos, era diferenciarse de lo que ellos entendían como musulmanes corruptos, contra los que al final acabarían dirigiendo su violencia. Además, perseguían acabar con el Gobierno de la República Federal de Nigeria e instaurar un Estado islámico que estuviera gobernado por la interpretación más estricta de la sharía^{41,42}.

Boko Haram tiene una estructura descentralizada compuesta por una serie de células y capas jerárquicas⁴³, emplea tácticas de guerra asimétricas, donde predominan los ataques suicidas y las emboscadas⁴⁴. Una de las especialidades del grupo es el secuestro de niños y niñas, los primeros para convertirlos en soldados⁴⁵, y las segundas para ser explotadas sexualmente⁴⁶.

La estrategia puesta en marcha por Boko Haram en cuanto al reclutamiento de militantes se basa en la ejecución forzosa, donde las únicas técnicas para su captación son la violencia y la amenaza. De este modo, al contrario que otros grupos armados, se ahorran los recursos que de otra manera irían destinados a pagar a sus combatientes⁴⁷. Otra técnica de reclutamiento es la llamada «trampas de préstamos en efectivo». Con esta técnica el grupo presta dinero a personas que luchan por mantener sus negocios o se encuentran en una situación de necesidad. Aquellos que no puedan devolver estos préstamos son obligados a unirse al grupo terrorista o a conseguir información sobre

⁴⁰ McCOY, T. «This is how Boko Haram funds its evil», *The Washington Post*, 6 de junio de 2014. Disponible en: <https://www.washingtonpost.com/news/morning-mix/wp/2014/06/06/this-is-how-boko-haram-funds-its-evil/> (Fecha de consulta: 20/1/2021).

⁴¹ WALKER, A. «What is Boko Haram?», *United State Institute of Peace*, junio de 2012. Disponible en: www.jstor.org/stable/resrep12178 (Fecha de consulta: 20/1/2021).

⁴² Para comprender mejor el concepto y sus diferentes vertientes, consultar AMMAR, N. «Los tres vértices de la sharía», *Atalayar entre dos orillas*, 5 de agosto de 2021. Disponible en: <https://atalayar.com/content/los-tres-vertices-de-la-sharia%C3%ADa> (Fecha de consulta: 20/1/2021).

⁴³ «Country Guidance Nigeria: Boko Haram, including, JAS and ISIS-WA», *European Asylum Support Office*, febrero de 2019. Disponible en: <https://www.easo.europa.eu/country-guidance-nigeria/121-boko-haram-including-jas-and-isis-wa> (Fecha de consulta: 19/1/2021).

⁴⁴ PALACIÁN DE INZA, B. «La cuenca de lago Chad», *op. cit.*, p. 237.

⁴⁵ HINSHAW, D.; PARKINSON, J. «The 10.000 kidnapped boys of Boko Haram», *The Wall Street Journal*. 12 de agosto de 2016. Disponible en: <https://www.wsj.com/articles/the-kidnapped-boys-of-boko-haram-1471013062> (Fecha de consulta: 19/1/2021).

⁴⁶ «Girls Describe Dark Reality of the Lake Chad Crisis», *op. cit.*

⁴⁷ GALEHAN, J. N. «Boko Haram deploys lots of women suicide bombers. I found out why», *The Conversation*, junio de 2013. Disponible en: <https://theconversation.com/boko-haram-deploys-lots-of-women-suicide-bombers-i-found-out-why-118535> (Fecha de consulta: 19/1/2021).

movimientos y actividades de la Fuerza de Tarea Conjunta Multinacional (MNJTF, por sus siglas en inglés)⁴⁸.

Mucho se ha hablado acerca del supuesto rechazo de Boko Haram hacia todo lo moderno u occidental. Sin embargo, esta afirmación no es del todo cierta, ya que es sabido que el grupo utiliza de forma recurrente las tecnologías en pro de su interés⁴⁹. Contra lo que verdaderamente Boko Haram se mostró intolerante fue contra los *yan boko*, entendidos estos como la élite creada por los británicos para colonizar Nigeria⁵⁰. En este sentido, se aprecian las claras raíces que influyen al grupo, que no es otra que la interpretación del Corán y la sunna por parte de Ibn Taymiyah, quien defendía que Alá era partidario del uso de la violencia⁵¹.

Tras la muerte de Yusuf, el sucesor y nuevo líder del grupo, Abubakar Shekau, decidió que era bueno para sus intereses aliarse con Al Qaeda en el Magreb Islámico (AQIM, por sus siglas en inglés)⁵². Esta alianza reviste más importancia de la que pudiera parecer a simple vista, ya que es muy significativo que el grupo optara por aliarse con una filial de Al Qaeda en su propio continente, que está más centrada en la lucha local, que con la propia Al Qaeda, cuya idea preponderante es la yihad global⁵³.

Desde la llegada de Shekau, y ante el aumento de la violencia por parte del grupo, este sufrió una dura derrota ante las fuerzas nigerianas y la Fuerza Multinacional, teniendo que ceder mucho terreno y reinstalarse en otra región, siendo la elegida el bosque de Saimbisa, en la cuenca del lago Chad⁵⁴.

La decisión de retroceder para rearmarse en esta región obedece, además de a la evidente pérdida de terreno respecto a las fuerzas nigerianas, a las características de la región. La configuración orográfica del lago, formado por una serie de isletas de arenas

⁴⁸ ABRAK, I. «Boko Haram Using Loans to Recruit Members in Face of Crackdown», *The Guardian*, 9 de mayo. Disponible en: <https://www.theguardian.com/global-development/2016/may/09/boko-haram-loans-recruit-members-crackdown-nigeria-traders-spy> (Fecha de consulta: 19/1/2021).

⁴⁹ WALKER, A., *op. cit.*

⁵⁰ Para el grupo terrorista, ser *yan boko* significaba todos los males encarnados en el hombre: corrupto, falto de valores, sin piedad religiosa y culpable criminalmente de no ser un buen musulmán. Ver WALKER, A., *op. cit.*

⁵¹ *Ibid.*

⁵² AQIM, de origen argelino, es considerada como una de las organizaciones terroristas más peligrosas del norte de África. Su creación se produce a partir del Grupo Salafista para la Predicación y el Combate. Para más información, ver VELASCO DE CASTRO, R. «Al-Qaeda en el Magreb Islámico y su incidencia en las relaciones hispano-magrebíes. Tesis, Universidad de Extremadura, pp. 264-299.

⁵³ WALKER, A., *op. cit.*

⁵⁴ SÁNCHEZ, J., *op. cit.*

rodeadas por pequeñas zonas de agua, donde la maleza y los matorrales acaban de formar laberintos, provoca que sea muy difícil acceder al grupo terrorista, haciéndose este fuerte en la región⁵⁵.

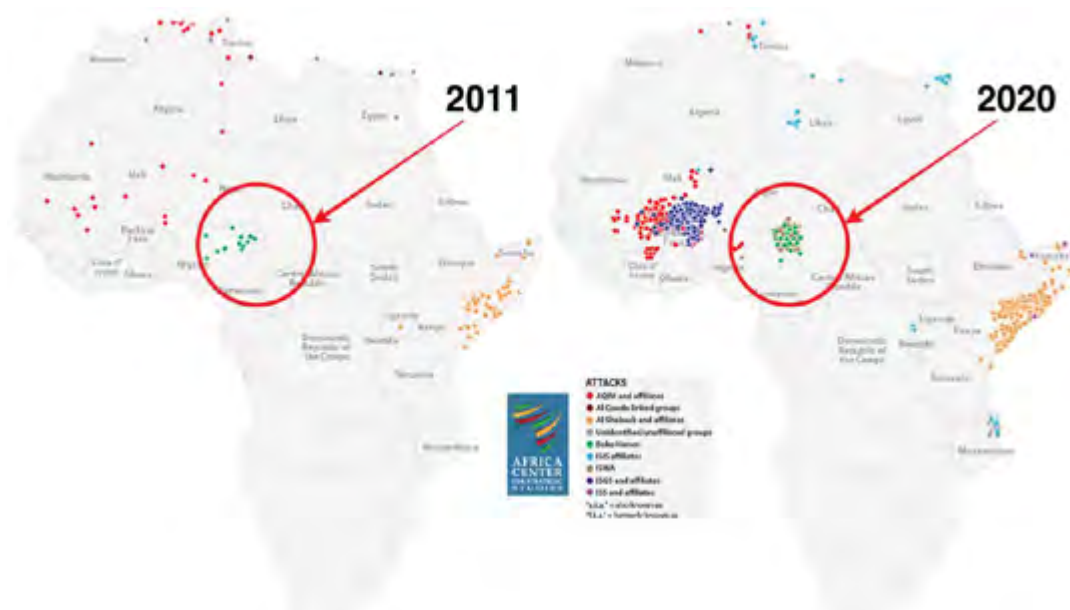


Figura 5. Evolución de organizaciones terroristas en África desde el año 2011 al 2020. Fuente: Elaboración propia a partir de mapa realizado por Africa Center For Strategic Studies.

En el año 2016, sin embargo, el grupo se fractura, tras la promesa de lealtad a Dáesh, y el nombramiento por parte de estos del hijo del fundador de Boko Haram, Abu Musab al-Barnawi, como el líder de la organización. Este hecho provoca que el grupo terrorista se divida en dos facciones⁵⁶: por un lado, la facción de Musa al-Barnawi, denominada ISWAP (Provincia de África Occidental del Estado Islámico)⁵⁷; y, por otro lado, la facción de Shekau, la cual adoptó a partir de ese momento las siglas JAS⁵⁸.

⁵⁵ MAHMOOD, R.; JIA, S.; ZHU, W. «Analysis of climate variability trends and prediction in the most active parts of the lake Chad basin, Africa», *Sci. Rep.*, vol. 9, n.º 6317 (2019). Disponible en: <https://doi.org/10.1038/s41598-019-42811-9> (Fecha de consulta: 19/1/2021).

⁵⁶ GARTENSTEIN-ROSS, D.; ZENN, J. «Boko Haram's Doomed Marriage to the Islamic State», *War on the Rocks*, Agosto de 2016. Disponible en: <https://warontherocks.com/2016/08/boko-harams-doomed-marriage-to-the-islamic-state/> (Fecha de consulta: 19/1/2021).

⁵⁷ SÁNCHEZ, J., *op. cit.*

⁵⁸ JAS significa 'personas comprometidas con la propagación de las enseñanzas del Profeta y la yihad'. Ver OCHUKWU, J.; ABADA, I. M.; ONYINYECHI, Z. «Boko Haram insurgency: a decade of dynamic evolution and struggle for a caliphate», *Secur.*, J33, 2020, pp. 376-400. Disponible en: <https://doi.org/10.1057/s41284-020-00233-7> (Fecha de consulta: 21/1/2021).

Esto acabó provocando una guerra sin tregua en la región de la cuenca del lago Chad entre ambos grupos terroristas y con las diferentes fuerzas que tratan de hacerles frente, donde una vez más los principales perjudicados son los habitantes del territorio, que se encuentran en medio de una guerra cruzada de la que no tienen forma de escapar.

En el año 2019, Boko Haram, entendido en su conjunto, elevó en un 20 % el número de ataques y en un 30 % el número de víctimas producidas fuera de las fronteras de Nigeria, con especial concentración en la zona del lago Chad⁵⁹, cambiando incluso la metodología en los ataques, apostando en estas regiones por una insurgencia resiliente e ingeniosa⁶⁰.

En este punto, para los grupos terroristas asentados en la región de la cuenca del lago Chad, el control económico y la viabilidad adquieren tanta importancia para la resiliencia como la ideología y las tácticas militares⁶¹. El ISWAP trata de asentarse en la región mediante el ofrecimiento de prestación de servicios básicos a los habitantes, aprovechando el vacío de poder existente. Así, el ISWAP controla el comercio, impone impuestos, ofrece servicios sanitarios, lleva a cabo construcción de pozos, etc.⁶². El grupo ofrece a los comerciantes rutas seguras a través del pago de impuestos. De este modo tratan de autoasignarse las funciones y cometidos de un estado, eso sí, sin dejar de atender contra autoridades policiales o gubernamentales, dejando de lado el ataque a civiles.

En contraposición a la línea perseguida por ISWAP de hacerse fuerte en la región mediante el fortalecimiento de las relaciones con la comunidad, Boko Haram ha decidido, sabedor de que el 90 % de las personas de la región viven de los recursos del agua, bloquear las rutas comerciales de los barcos. Mediante el robo de mercancías, encuentra Boko Haram una forma de autofinanciarse⁶³. A esta delicada situación se le suman los problemas surgidos por la COVID-19, que ha provocado un descenso drástico de las

⁵⁹ «No home field advantage: the expansion of Boko Haram's activity outside of Nigeria in 2019», *The Armed Conflict Location & Event Data Project (ACLED)*, 20 de mayo de 2019. Disponible en: <https://acleddata.com/2019/05/20/no-home-field-advantage-the-expansion-of-boko-harams-activity-outside-of-nigeria-in-2019/> (Fecha de consulta: 19/1/2021).

⁶⁰ *Ibid.*

⁶¹ SAMUEL, M. «Economics of terrorism in Lake Chad Basin», *Institute for Security and Studies (ISS)*. Disponible en: <https://issafrica.org/amp/iss-today/economics-of-terrorism-in-lake-chad-basin> (Fecha de consulta: 19/1/2021).

⁶² *Ibid.*

⁶³ HOINATHY, R. «Boko Haram blocks Lake Chad trade routes», *Institute for Security Studies (ISS)*, 11 de enero de 2021. Disponible en: <https://issafrica.org/iss-today/boko-haram-blocks-lake-chad-trade-routes> (Fecha de consulta: 19/1/2021).

operaciones comerciales en la zona debido a las restricciones de los transportes⁶⁴. Además, fruto de la crisis que la pandemia ha ocasionado a nivel global, la región solo ha recibido un 44 % del total de las ayudas establecidas como necesarias para ofrecer una solución a este conflicto⁶⁵.

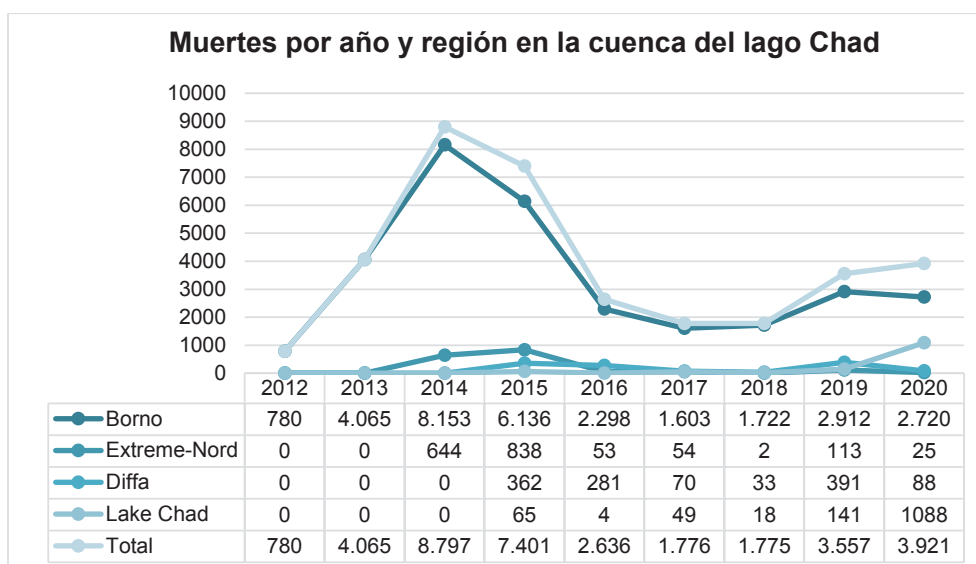


Figura 6. Evolución de muertes a mano de Boko Haram por año y región en la cuenca del lago Chad. Fuente. Elaboración propia a partir de los datos del CFR.

Posibles soluciones al conflicto

Se ha comprobado como la MNJTF es un instrumento eficaz, pero con una tremenda escasez de recursos, por lo que se deben aumentar estos para elevar el número y la eficacia de sus actividades operativas⁶⁶. Esto debe abarcar todos los ámbitos, desde el aumento de la dotación económica, pasando por el mayor intercambio de información, hasta la cooperación transparente entre todos sus Estados miembros y socios.

⁶⁴ *Ibid.*

⁶⁵ «Lake Chad Basin: Humanitarian Snapshot», *UN Office for the coordination of Humanitarian Affairs*, 23 de noviembre de 2020. Disponible en: <https://reliefweb.int/report/chad/lake-chad-basin-humanitarian-snapshot-23-november-2020> (Fecha de consulta: 20/1/2021).

⁶⁶ HAPPI, C. «Violent Extremism in the Lake Chad Basin Region: Evolution and Impact of Boko Haram». *Institute for Peace and Security Studies*, vol. 1, n.º 1 (junio 2020). Disponible en: https://media.africaportal.org/documents/Violent_extremism_in_the_lake_chad_basin_region.pdf (Fecha de consulta: 20/1/2021).

En esta dirección se debe perpetuar el compromiso militar existente entre los países de la región del lago Chad, una vez han entendido que cada uno de ellos por separado no tiene opciones de eliminar la amenaza terrorista⁶⁷.

Resultará imprescindible que las autoridades y los poderes locales presten una atención mayor y de más calidad a las regiones de la cuenca, impulsando políticas sociales y económicas como medio principal de lucha contra el terrorismo. Instaurar la eficaz y real aplicación de los derechos humanos en la región resultaría positivo para reducir el efecto llamada que puedan provocar los grupos armados⁶⁸.

Asimismo, y en directa relación con lo anterior, resulta necesario eliminar las brechas de poder que están siendo explotadas por los grupos terroristas, especialmente ISIS-WA, debido a que, de este modo, los habitantes de la región no se verán obligados a crear relaciones con el grupo armado como único medio de subsistencia, ya que será el Estado el encargado de satisfacer sus necesidades más básicas y vitales.

Aunque resulte impopular a primera vista, la negociación con los grupos terroristas podría resultar efectiva. Esta negociación atendería a la insostenible situación humanitaria que se vive en la región, con el objetivo de al menos conseguir un alto al fuego⁶⁹. La negociación, consensuada con la población y una vez estudiadas las necesidades y opiniones del pueblo acerca de las interacciones y relaciones con los grupos armados, podría desembocar en un aislamiento de los miembros más radicales mediante la promesa a los moderados de reintegración en la sociedad, debilitando de este modo a la organización⁷⁰.

Establecer un sistema de justicia penal eficaz será fundamental, con el propósito de investigar las violaciones de derechos humanos cometidas por Boko Haram e ISIS-WA. Un modo de fortalecer las relaciones entre las poblaciones locales y las fuerzas de seguridad podría ser la instauración de modelos de policía comunitaria, similar al Nyumba Kumi⁷¹. Este modelo se basa en el alto grado de conocimiento de los ciudadanos de los lugares donde habitan, por lo que serán los que más facilidades

⁶⁷ *Ibid.*

⁶⁸ *Ibid.*

⁶⁹ *Ibid.*

⁷⁰ *Ibid.*

⁷¹ NGIGI, R. N. «Role, practice and challenges of nyumba kumi initiative in crime reduction: a case study of Makongeni estate, Delta zone, Thika, Kenya». Tesis, Strathmore University, 2018. Disponible: <https://su-plus.strathmore.edu/handle/11071/6070> (Fecha de consulta: 20/1/2021).

tengan para denunciar cualquier tipo de actividad sospechosa o delictiva, con el objetivo de conseguir un barrio seguro. Mediante este modelo, cuya eficacia ya se ha podido comprobar en países como Kenia, Tanzania y Uganda, se consiguen también niveles más altos de cohesión social, ayudando al mismo tiempo a conseguir la paz⁷².

Abordar una política hidrográfica también resultará clave con vistas al futuro. Ya se han dado los primeros pasos para tratar de restablecer, en parte al menos, el volumen de agua del lago, conocedores de que es fundamental que este provea de agua a millones de personas. Garantizando el acceso al agua, se aseguraría el medio de subsistencia de infinidad de personas, aliviando de algún modo la situación actual.

Conclusiones

Parece haberse puesto de manifiesto que la solución a este conflicto no puede pasar únicamente por el aumento del uso de la fuerza, tiene que ir mucho más allá, abordando una solución integral al conflicto en la que intervengan todos los actores implicados, desde el plano civil, pasando por el social y haciendo hincapié en el religioso.

No solo se trata de acabar con los grupos terroristas operantes en la zona, sino que se deberá dar respuesta a los efectos producidos por el cambio climático, atender la gran problemática que existe en torno a los millones de personas que se encuentran en campos de refugiados o en situación de desplazados, y atacar de manera rápida y eficaz la grave situación alimentaria que afronta la región.

Resulta indispensable abordar la problemática existente con respecto a la violación de derechos humanos que se está produciendo en el lago Chad, haciendo hincapié en la terrible situación en la que se encuentran las mujeres y las niñas ante las atrocidades sexuales a las que se encuentran sometidas.

⁷² NDONO, P. H.; NZIOKA, J. M.; MUIGUA. K. «Effectiveness of the Nyumba Kumi community policing initiative in Kenya», *Journal of Sustainability, Environment and Peace*, 1, 2009, pp. 63-67.

En definitiva, habrá que dedicar todos los esfuerzos necesarios a contrarrestar el tiempo que se ha perdido sin llevar a cabo la intervención necesaria, ya que, de lo contrario, la posible destrucción de la región puede acabar marcando el futuro de todo el continente africano.

*Jairo Sánchez Gómez**
Graduado en Criminología
Analista de terrorismo internacional