

REVUE NUMISMATIQUE

OMNI

REVISTA NUMISMÁTICA

www.omni.wikimoneda.com

Marseille archaïque : une nouvelle fraction à la tête de satyre de face

Jean-Albert Chevillon et Olivier Bertaud

A first attempt for a quantitative analysis of Etruscan coinage

Luciano Giannoni

Hallazgo de una moneda de Gadir en Salamanca

Cruces Blázquez Cerrato y Diego Barrios Rodríguez

Les monnaies pré-augustéennes trouvées dans le département de l'Aude

Guy Rancoule, Gisèle Gentric et Jean-Claude Richard Ralite

Las monedas asmoneas (135-37 a.C.)

M^a Jesús Aguilera Romojaro

Un coin monétaire pour le quinaire éduen d'ANORBOS-DVBNO

Louis-Pol Delestrée et Hugo Taittinger

Circulación monetaria en el ámbito minero de Cerro Muriano

Ramón Rodríguez Pérez y Fernando Penco Valenzuela

Sobre la rareza de los trientes visigodos gallegos: cuatro colecciones de referencia

Pablo Núñez Meneses

Aportación al corpus monetario visigodo: un triente de Liuva II acuñado en Tuy

Pablo Rueda Rodríguez-Vila

Discovery of a unique golden Arabic morabetin from the year 1218 of the Safar Era in Gørding (Ribe-Denmark)

Manuel Mozo Monroy and Morten Søvsø

Una consulta sobre la circulación de la plata provincial española en las Indias Occidentales españolas en el A.H.N.

Pedro Damián Cano Borrego

La Orden de la Legión de Honor. Las variantes de su insignia en la historia.

Tommaso Cherubini

... 16 more!

Editorial OMNI

ISSN-2104-8363

OMNI n° 13 (07-2019)





OMNI n°13

Director:

Cédric LOPEZ, OMNI Numismatics (France)

Deputy Director:

Carlos ALAJARÍN CASCALES, OMNI Numismatics (Spain)

Editorial board:

Jaume BOADA, Translator (Spain)

Jean-Albert CHEVILLON, Independent Scientist (France)

Eduardo DARGENT CHAMOT, Universidad de San Martín de Porres (Peru)

Georges DEPEYROT, Centre National de la Recherche Scientifique (France)

Jean-Marc DOYEN, Centre de Recherche HALMA - UMR 8164 (CNRS, Université Charles-de-Gaulle – Lille 3) (France)

Andrew FEARON, Translator (United Kingdom)

Alejandro LASCANO, Independent Scientist (Spain)

Serge LE GALL, Independent Scientist (France)

Claudio LOVALLO, Tuttonumismatica.com (Italy)

David FRANCES VAÑÓ, Independent Scientist (Spain)

Ginés GOMARIZ CERESO, OMNI Numismatics (Spain)

Michel LHERMET, Independent Scientist (France)

Jean-Louis MIRMAND, Independent Scientist (France)

Pere Pau RIPOLLÈS, Universidad de Valencia (Spain)

Ramon RODRÍGUEZ PEREZ, Independent Scientist (Spain)

Antonio ROMA VALDÉS, Independent Scientist (Spain)

Pablo RUEDA RODRÍGUEZ-VILA, Independent Scientist (Spain)

Richard TAYLOR, Independant researcher and Translator (France, Barbados)

Scientific Committee:

Alberto AGUILERA HERNÁNDEZ, Universidad de Zaragoza (Spain)

Luis AMELA VALVERDE, Universidad de Barcelona (Spain)

Alicia Arévalo González, Universidad de Cádiz (Spain)

Almudena ARIZA ARMADA, New York University (USA/Madrid Center)

Ermanno A. ARSLAN, Università Popolare di Milano (Italy)

Gilles BRANSBOURG, Universidad de New-York (USA)

Pedro CANO, Universidad de Sevilla (Spain)

Alberto CANTO GARCÍA, Universidad Autónoma de Madrid (Spain)

Francisco CEBREIRO ARES, Universidade de Santiago de Compostela (Spain)

Maria CLUA I MERCADAL, Gabinet Numismàtic de Catalunya (Spain)

María CRUCES BLÁZQUEZ CERRATO, Universidad de Salamanca (Spain)

Eduardo DARGENT CHAMOT, Universidad de San Martín de Porres (Peru)

Georges DEPEYROT, Centre National de la Recherche Scientifique (France)

Jean-Marc DOYEN, Centre de Recherche HALMA - UMR 8164 (CNRS, Université Charles-de-Gaulle – Lille 3) (France)

Almudena DOMÍNGUEZ ARRANZ, Universidad de Zaragoza (Spain)

Albert ESTRADA-RIUS, Conservador Gabinet Numismàtic de Catalunya (Spain)

Enrique GOZALBES CRAVIOTO, Universidad de Castilla La Mancha (Spain)

Jacques LABROT, Centre National de Recherche sur les Jetons et les Méreaux du Moyen Age (France)

Fernando LÓPEZ, University of Oxford (United Kingdom)

Bartolomé MORA, Universidad de Malaga (Spain)

Elena MORENO PULIDO, Universidad de Cádiz (Spain)

Eugen NICOLAE, directeur du Cabinet des médailles de Bucarest (Romania)

Sylvia NIETO-PELLETIER, Centre National de la Recherche Scientifique (France)

María PAZ GARCÍA-BELLIDO GARCÍA DE DIEGO, Consejo Superior de Investigaciones Científicas (Spain)

Sandra PERE-NOGUES, Université de Toulouse II (France)

Ruth PLIEGO, Universidad de Sevilla (Spain)

Romain RAVIGNOT, Université Paris-Sorbonne (France)

Felix RETAMERO, Universidad Autónoma de Barcelona (Spain)

Manuel RETUERCE VELASCO, Universidad Complutense de Madrid (Spain)

Pere Pau RIPOLLÈS, Universidad de Valencia (Spain)

Isabel RODRIGUEZ CASANOVA, Independent Researcher (Spain)

Ildefonso RUIZ LÓPEZ, Universidad de Granada (Spain)

Damián SALGADO, Independent Scientist (Argentina)

Luc SEVERS, Independent Scientist (Belgium)

Darío SÁNCHEZ VENDRAMINI, Universidad Nacional de la Rioja (Argentina)

Fanny STEYAERT, Independent Scientist (Belgium)

Javier de SANTIAGO FERNÁNDEZ, Universidad Complutense de Madrid (Spain)

Javier de SANTIAGO FERNÁNDEZ, Universidad Complutense de Madrid (Spain)

Ludovic TROMMENSCHLAGER, École Pratique des Hautes Etudes (France)

David G. WIGG-WOLF, German Archaeological Institute, Römisch-Germanische Kommission, Frankfurt (Germany)

Index

Jean-Albert Chevillon et Olivier Bertaud

Marseille archaïque : une nouvelle fraction à la tête de satyre de face6

Luciano Giannoni

A first attempt for a quantitative analysis of Etruscan coinage 13

Federico De Luca

Monograms on staters minted in Aspendos during the IV-III Century BC. Numerical notes linked to the size of the issue 40

Cruces Blázquez Cerrato y Diego Barrios Rodríguez

Hallazgo de una moneda de *Gadir* en Salamanca 73

Guy Rancoule, Gisèle Gentric et Jean-Claude Richard Ralite

Les monnaies pré-augustéennes trouvées dans le département de l'Aude..... 84

M^a Jesús Aguilera Romojaro

Las monedas asmoneas (135-37 a.C.) 191

Louis-Pol Delestrée et Hugo Taittinger

Un coin monétaire pour le quinaire éduen d'ANORBOS-DVBNO 231

Ramón Rodríguez Pérez y Fernando Penco Valenzuela

Circulación monetaria en el ámbito minero de Cerro Muriano..... 236

Luis Amela Valverde

La serie RRC 452 de César 252

Pablo Núñez Meneses

Sobre la rareza de los trientes visigodos gallegos: cuatro colecciones de referencia 265

Pablo Rueda Rodríguez-Vila

Aportación al corpus monetario visigodo: un triente de Liuva II acuñado en Tuy 278

Marc Parvérie

Supplément au corpus des monnaies arabo-musulmanes découvertes en France 283

Almudena Ariza Armada

Simbología monetar: feluses omeyas orientales y moneda judía. Estudio comparativo..... 295

Manuel Mozo Monroy and Morten Søvsø

Discovery of a unique golden Arabic morabetin from the year 1218 of the Safar Era in Gørding (Ribe-Denmark) 324

Pablo Núñez Meneses

Un real inédito del duque de Lancáster 340

Régis Lamblin et Jean-Claude Bedel

Découverte d'un contre-signal sur les monnaies de Claude Faure et Charles Laurent..... 346

Pedro Damián Cano Borrego

Una consulta sobre la circulación de la plata provincial española en las Indias Occidentales españolas en el A.H.N. 355

Francisco Jiménez Martínez

El botón en la China Imperial como símbolo de rango social durante la dinastía Qing 368

Pablo Núñez Meneses

Cinco cobres míticos de los Borbones 379

Tommaso Cherubini

La Orden de la Legión de Honor. Las variantes de su insignia en la historia..... 385

Pablo Núñez Meneses y Daniel Casal Fernández

Siete rarezas de ceca Jubia 396

Sorin Langu and Cristian Onel

A Hybrid Coin Discovered Around the City of Bârlad, Romania 404

Manuel Giménez Puig

Dos medallas uruguayas conmemorativas del rechazo de las invasiones inglesas de 1806 y 1807..... 408

Damián Salgado

La Colección del Gabinete Numismático del Museo Histórico Nacional (Buenos Aires, Argentina) 420

Antonio Prieto Barrio y Francisco Javier Hernández Navarro

La Medalla de África de 1912 y sus variantes 439

News

Alejandro Lascano Molina

Estudio de los denarios ibéricos de Bolksan pertenecientes a la ex colección de la Hispanic Society of America..... 462

Alejandro Lascano Molina

El Felús Magrebí en el Tercer Siglo de la Hégira (Siglo IX d.C.) 464

Alejandro Lascano Molina

La Real Casa de la Moneda de Barcelona 466

Les articles sont publiés sous la seule responsabilité de leurs auteurs qui sont tenus de respecter les législations nationales relatives aux découvertes monétaires et aux droits d'images.

La copie en l'état et la distribution gratuite de cette documentation sont les bienvenues. Toute commercialisation d'une partie ou de tout le texte est interdite. Les modifications, adaptations ou extractions d'une partie quelconque de cette documentation ne peuvent se faire qu'avec l'accord de l'auteur.

Los artículos se publican bajo la exclusiva responsabilidad de sus autores que están obligados a cumplir con la legislación nacional sobre descubrimientos monetarios y derechos de imagen.

Se permite la copia completa y la distribución de este documento. Se prohíbe cualquier venta de una parte o la totalidad del texto. Las modificaciones, adaptaciones o extracción de cualquier parte de esta documentación pueden realizarse con el consentimiento del autor.

Hallazgo de una moneda de Gadir en Salamanca

Cruces Blázquez Cerrato y Diego Barrios Rodríguez

*Dpto. de Prehistoria, Historia Antigua y Arqueología, Universidad de Salamanca,
crucesb@usal.es; diebr@usal.es*

Resumen: Presentamos una moneda de bronce de *Gadir* encontrada en el caso antiguo de Salamanca (España). A partir de este hallazgo hemos rastreado la distribución de los bronce gadeiritas en el entorno del *iter ab Emerita Asturicam* tratando de comprobar la emisión a la que corresponden y la cronología de los hallazgos. El ejemplar de Salamanca fue recuperado en superficie, pero consideramos que su presencia en esta zona peninsular puede contribuir a ampliar el área de dispersión de las emisiones de esta ceca, así como de otras meridionales, en el territorio occidental hispano.

Palabras clave: Hispania republicana; hallazgos monetarios; acuñaciones meridionales; vías de comunicación; área occidental peninsular.

Abstract: We present a *Gadir* bronze coin found superficially in the old quarter of Salamanca (Spain). From this find we have traced the distribution of the Gadeiritan bronzes in the environment of *iter ab Emerita Asturicam* trying to check the emission to which they correspond and the chronology of the finds. The Salamanca piece comes was found in surface but we consider that its presence in this peninsular area may contribute to expand the area of dispersion of emissions from this mint, as well as other southern, in the Western Hispanic territory.

Keywords: Republican Hispania; coin finds; southern mints; communication roads; Western peninsular area.

1. Introducción

Los hallazgos de monedas antiguas en la actual provincia de Salamanca nunca han sido pródigos y donde su presencia resulta algo significativa numéricamente es, por lo general, en los establecimientos rurales tardorromanos (García de Figuerola, 1984 y 1990). La misma situación de escasez se repite en la capital¹, donde, hasta el momento sólo se han constatado unos pocos hallazgos de numerario prerromano.

La moneda con la fecha de acuñación más antigua, entre los hallazgos en la ciudad de Salamanca, es un bronce hispanocartaginés con Tánit en anverso y cabeza de caballo en reverso (Blázquez Cerrato, 2002: 148). Esta pieza² fue recuperada en superficie en la zona denominada ‘Salas Bajas’ (Fig. 2 n.º 1), en un punto, a un nivel inferior, pero cercano al asentamiento castreño de la Primera Edad del Hierro establecido en el Cerro de San Vicente³. La llegada de esta moneda podría relacionarse con el avance de Aníbal hasta la antigua *Helmantiké* del que dejan constancia las fuentes escritas (Polibio, *Hist.* III, 13).

¹ Remitimos a Blázquez Cerrato, 2002: 224-226 donde se recopila bibliografía anterior.

² Poco después de su hallazgo fue depositada en el Museo Provincial de Salamanca.

³ Para una revisión reciente de este asentamiento cf. Blanco *et al.*, 2017: 217-236.



Fig. 1. Localización de Salamanca en el recorrido del *iter ab Emerita Asturicam*

Otro conjunto monetario prerromano hallado en Salamanca es el tesorillo de denarios ibéricos recuperado en 1973 al descargar material de relleno para las obras que entonces se estaban realizando en la Plaza de la Catedral. Esa carga procedía de los cimientos de una vivienda cercana, situada a unos 100 m en la calle Libreros (Fig. 2 n.º 3). El lote recuperado estaba compuesto por 31 monedas entre las que había 16 de *sekobirikes*, 8 de *turiasu*, 4 de *arekorata*, 2 de *arsaos* y 1 de *bolskan*⁴. Todas las cecas representadas tuvieron una notable producción y su presencia es frecuente en los hallazgos de la Meseta. Esta ocultación se ha relacionado con las guerras sertorianas (García-Bellido, 1974: 379-395).

Un nuevo hallazgo de moneda ibérica se produjo en 1998 durante la excavación del solar del Trilingüe en una zona relativamente próxima al punto de recuperación del tesorillo antes citado (Fig. 2 n.º 4). Se trata de una unidad de *bilbilis*⁵ que estaba acompañada de una unidad partida de *kastilo*⁶; ambos bronce se recuperaron en un nivel que se ha datado en la primera mitad del siglo I a. C. (Alario y Macarro, 2007: 225). Las dos piezas citadas corresponden a numerario cuya presencia está bien documentada en otros yacimientos meseteños y particularmente en la zona recorrida por la ‘Vía de la Plata’ (Blázquez, 2002: 257 y 266).

Esta amonedación ibérica ha sido recuperada en el interior de lo que se conoce como el ‘Teso de las Catedrales’. Este sector salmantino estaba enmarcado por la ‘Cerca Vieja’, es decir, la muralla que rodeaba el antiguo *oppidum* vetón de la Segunda Edad del Hierro. Éste es el enclave al que se desplaza la población antes asentada el Cerro de San Vicente y cuya trayectoria abarca desde finales del siglo III a. C. hasta el cambio de Era (Fig. 2). En esa misma área urbana es donde se establecerá después el núcleo de la ciudad romana de *Salmantica*, de la que en los últimos años se han identificado indicios cada vez más significativos⁷.

⁴ Este conjunto, depositado inicialmente en el Museo Provincial de Salamanca, actualmente, tras ser sustraído de esa institución, se encuentra en paradero desconocido. En la publicación se detallan 31 denarios, aunque García-Bellido (1974: 380) advierte de que ha visto otro de *arsaos* en poder de un particular que pudo haber formado parte de la ocultación.

⁵ Hemos comprobado que esta moneda de *bilbilis*, sin catalogar en la publicación, pero sí fotografiada, pertenece a la primera emisión de esta ceca (CNH p. 237 n.º 1; DCPH p. 63 n.º 1) que se fecha entre la segunda mitad del siglo II y principios del siglo I a. C. Las piezas de esta serie suelen aparecer bien documentadas en contextos sertorianos.

⁶ En este caso, se trata de una unidad partida con esfinge y astro en el reverso que consideramos debía presentar la leyenda ibérica *kastilo*.

⁷ Nos referimos, por ejemplo, a los dos fragmentos de la estatua de un togado publicada por Jiménez y Rupidera (2016: 130-165). Remitimos a ese artículo en el que se hace una recopilación de los restos documentados hasta esa fecha.



Fig. 2. Ortofotografía de la trama urbana salmantina con localización de los núcleos de asentamiento más tempranos: 1) Salas Bajas; 2) Plaza de San Román; 3) Calle Libreros; 4) Solar del Trilingüe (a partir de <http://www.murallasciudadespatrimonio.org/salamanca> modificado).

2. Presentación del hallazgo y de la moneda

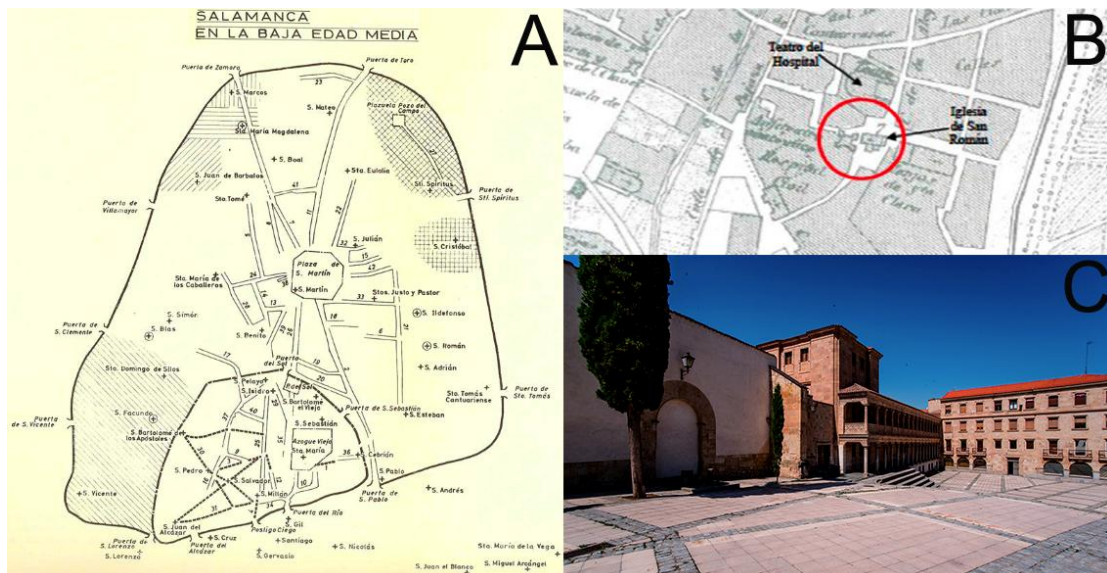


Fig. 3. A) Localización de la antigua parroquia de San Román en un plano de Salamanca medieval. B) Detalle del callejero hasta el siglo XIX (según García Catalán, 2015: 498, fig. 146). C) Aspecto actual de la plaza de San Román.

La pieza que presentamos aquí fue encontrada en 1979 en la plazuela que precedía a la hoy desaparecida iglesia de San Román⁸. Este sector urbano de la capital salmantina (Fig. 3A-B), en pleno casco histórico, fue profundamente remodelado a finales del siglo XIX (García Catalán, 2015: 498) y nuevamente en la década de los años 80 (Senabre, 2003). Las principales transformaciones que

⁸ La antigua parroquia de San Román fue fundada en 1126, fecha que se conoce porque se cita su nombre en el *Fuero de Salamanca*.

generaron su aspecto actual derivaban de la negociación entre P. Beltrán de Heredia, último alcalde de la etapa franquista, y la congregación de las Siervas de San José para modernizar las instalaciones de su colegio. De hecho, hasta entonces la plazuela carecía de la actual pavimentación de piedra (Fig. 3C). El solado de tierra facilitó que, al excavar en la tierra durante los juegos infantiles, don Rafael García Santalla identificara esta pieza que ha mantenido en su poder hasta fecha reciente⁹. Además, tenemos constancia, por conversaciones con otros vecinos de la plaza, que en la etapa de remodelación y remoción de tierras de finales del siglo XX se encontraron otras monedas medievales y modernas¹⁰.

Esta zona de Salamanca se encuentra fuera de la denominada ‘Cerca Vieja’, es decir, la muralla que rodeaba el antiguo *oppidum* vetón de la Segunda Edad del Hierro (Fig. 2). Por tanto, el punto de hallazgo no se localiza dentro del asentamiento prerromano sino en la zona periférica.

A continuación, pasamos a la descripción de la moneda de *Gadir* (Fig. 4). Es una unidad de bronce que responde a las siguientes características:

Anverso: cabeza de *Melqart-Herakles* a izquierda, cubierta con leonté; delante clava.

Reverso: dos atunes dispuestos a izquierda; entre ellos creciente con punto central, letra fenicia *aleph* y glóbulo central; encima inscripción fenicia *mp' l*, debajo *'gdr*.

Peso: 9,34 g Módulo: 24 mm Eje: 6

Catalogación: CNH p. 86 n.º 35; DCPH p. 150 n.º 37; Alfaro VI. A. 1.



Fig. 4. Anverso y reverso de la moneda de *Gadir* encontrada en Salamanca.

Se trata de un ejemplar que parece pertenecer a la serie VI.A, la más abundante y menos homogénea metrológicamente de esta ceca¹¹. Alfaro (1988: 148) indica que esta serie es la primera que utilizaría un patrón metrológico de 11/10 g equivalente al as romano. El peso de la unidad hallada en Salamanca y su módulo ligeramente inferior a la media encajan bien con la media calculada para esta serie quedando ambos justificados por el grado de desgaste que presenta esta pieza.

3. La dispersión geográfica de la serie VI de *Gadir* en el área septentrional

Esta serie gadeirita es también la que cuenta con una mayor dispersión en el territorio peninsular. El fenómeno ya fue observado por Alfaro (1988: 87-124) pero además ha sido retomado recientemente por Arévalo y Moreno (2011: 345-350). Ambas investigadoras observan y defienden una difusión claramente diferenciada del resto de la producción de este taller frente a la propuesta de Chaves (2009: 320) que considera que la difusión es amplia debido a la notable producción de la ceca sin discriminar entre unas emisiones y otras.

⁹ Queremos expresar nuestro agradecimiento al Sr. García Santalla por habernos mostrado la moneda, así como por proporcionarnos todo tipo de detalles sobre el momento del hallazgo de la misma. Actualmente este bronce de *Gadir* se encuentra depositado en la colección numismática del Departamento de Prehistoria, Historia Antigua y Arqueología de la Universidad de Salamanca.

¹⁰ Sólo hemos tenido acceso a un maravedís de Felipe IV que presenta diversos resellos y que se fecharía a mediados del siglo XVII.

¹¹ Villaronga, en CNH p. 86, extrae un peso medio de 10,16 g a partir del estudio de 706 ejemplares.

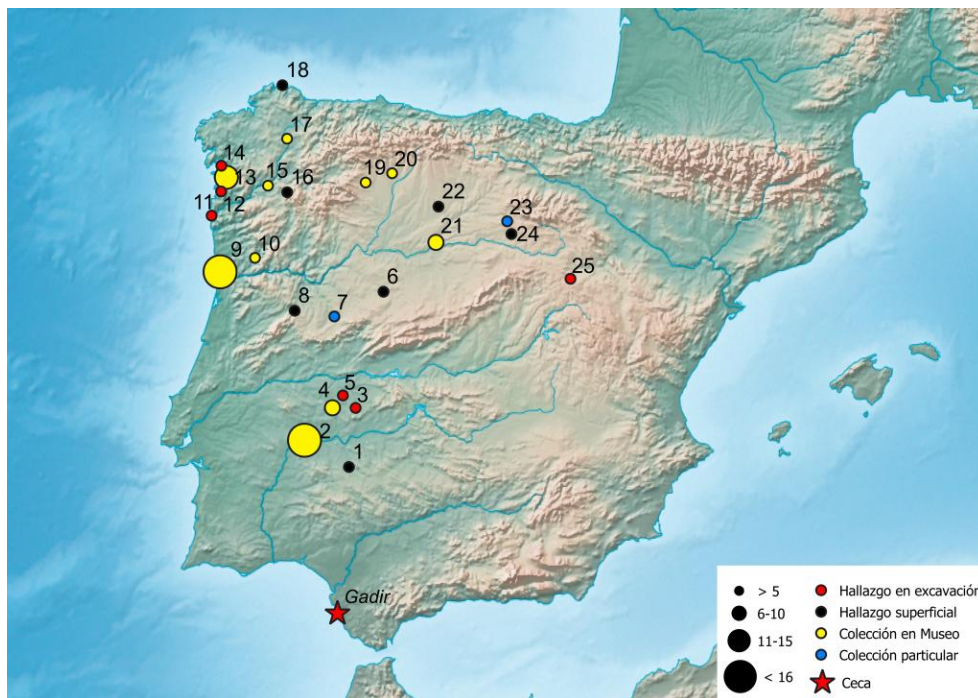


Fig. 5. Hallazgos de monedas de *Gadir* de la serie VI en la zona occidental y meseteña; la numeración se corresponde con los hallazgos consignados en la tabla de la figura siguiente.

Arévalo y Moreno (2011: 346) han constatado que los bronce de la serie VI están presentes en la costa levantina, en el Norte de África y en Sicilia, pero también en Francia y en las Islas Británicas. Su hipótesis fundamental es la posible vinculación de esta amplia dispersión con la distribución de las conservas pesqueras meridionales de Hispania. Apoyándose en la observación de García Vargas (2004: 108-114) de que la distribución de las ánforas de salazón gaditanas aumenta considerablemente a finales del siglo II y comienzos del siglo I a. C., Arévalo y Moreno (2011: 347) señalan la necesidad de cruzar estos datos con los de los hallazgos de la serie VI de *Gadir*.

A partir de una primera revisión de la circulación de esos bronce parece que la distribución en esta etapa sigue una ruta atlántica más que mediterránea (Arévalo y Moreno, 2011: 347). Precisamente por ello hemos considerado que, a partir del hallazgo de Salamanca, podría tener interés hacer una recopilación y revisión de la presencia de estas piezas en la zona occidental peninsular. Somos conscientes de las limitaciones ya que gran parte de las monedas han sido recuperadas en superficie, pero creemos que los hallazgos reiterados en las mismas zonas y los ejemplares de pequeñas colecciones locales pueden enriquecer el panorama disponible hasta ahora.

La recuperación en Salamanca de la moneda aquí presentada ofrece el interés de conceder credibilidad a la presencia de otras piezas similares integradas en colecciones particulares cercanas como, por ejemplo, la de L. Dorado de Ciudad Rodrigo¹².

Respecto a su procedencia sólo algunos de los ejemplares gadeiritas aquí recopilados han sido recuperados en excavaciones. Así, por ejemplo, los tres bronce de Cáceres el Viejo (Figs. 5 y 6, n.º 5), uno de la serie V y dos de la VI, tan desgastados que no resulta posible precisar más su catalogación. Su contexto remite a una cronología de comienzos del siglo I a. C., probablemente relacionados con el horizonte sertoriano¹³.

¹² Agradecemos esta información inédita a A. Martín Esquivel quien los publicará en detalle próximamente. Sobre la procedencia y configuración de la colección L. Dorado cf. Martín Esquivel y Blázquez Cerrato (2016: 915-934).

¹³ Identificado por unos con los *Castra Servilia* o los *Castra Liciniana* (Beltrán, 1973-1974: 255-310) y por otros con los *Castra Caecilia*, recientes intervenciones en este establecimiento datan una ocupación segura entre el 83-77 a. C.; es decir, se

N.º	LOCALIZACIÓN	N.º DE MONEDAS	METAL	SERIES	REF. BIBLIOGRAF.
1	Castro de Hornachuelos, Higuera la Real (BA)	1	AE	VI	Jiménez Ávila, 1993; Alfaro, 1993: 41 Blázquez, 2002: 137
2	Gab. Numism. Seminario de San Atón, Badajoz (BA)	18	AE	VI	Gómez Villafranca, 1910; Alfaro, 1993: 41 Blázquez, 2002: 87-88
3	Castro de Villasviejas del Tamuja, Botija-Plasenzuela (CC)	1	AE	VI	García Hernández, 1998: 118; Alfaro, 1993: 41
4	Museo Arqueol. Provinc. de Cáceres (CC)	7	AR	II	Callejo, 1957; Blázquez, 2002: 94
5	Cáceres el Viejo, Cáceres (CC)	3	AE	V-VI	Schulten, 1927, 1928, 1930: n.º 13 y 56; Beltrán, 1973-74: n.ºs 183-184; Alfaro, 1988: 197 y 223; Blázquez, 2002: 63,
6	Salamanca (SA)	1	AE	VI	Inédito
7	Ciudad Rodrigo (SA)	2	AE	VI	inéditos; Martín Esquivel e. p.
8	Valhe Talhado, Guarda (Beira, P)	1	AE	V	Vasco, 1954: 205; Alfaro, 1988: 90.
9	Gab. Numism. Câmara Municipal, Oporto (P)	24	AE	I, IV Y VI	Pereira, 1980: 134; Centeno, 1987: 166; Alfaro, 1993: 41
10	Museu Martins Sarmiento, Guimãraes (P)	3	AE	VI	Fernández Rodríguez, 1956: 139-150; Cavada, 1972: 227-230; Centeno, 1987: 157; Alfaro, 1993: 40
11	Castro de Santa Tecla, A Guardia (PO)	2	AE	VI	Centeno, 1987: 128, Alfaro, 1988: 40; 1993: 40
12	Castro de Vigo (PO)	1	AE	-	Hidalgo Cuñarro, 1989: 282; Vila, 2016: 448 n.º 17
13	Museo de Pontevedra (PO)	11	AE	VI	García Alen, 1952: 99-100; Centeno, 1987: 162-165, Alfaro, 1993: 40
14	Castro de Alobre, Villagarcía de Arousa (PO)	1	AE	VI	Filgueira y García Alen, 1954-1956: 113 y 178, Cavada, 1972, 227-230; Centeno, 1987: 110; Alfaro, 1988: 89.
15	Museo Arqueol. Provinc. de Ourense (OR)	3	AE	V-VI	Centeno, 1987: 158; Alfaro, 1993: 40
16	Monasterio de Montederramo (OR)	1	AE	VI	Centeno, 1987: 140; Alfaro, 1993: 40; Vila, 2016: 39
17	Museo Arqueol. de Lugo (LU)	2	AE	VI	Alfaro, 1988: 89; Vila, 2016: 508.
18	Bares, Mañón (C)	3	AE	VI	Maciñera, 1947, 241-242, Mateu y Llopis, 1953: n.º 646; Centeno, 1987: 140; Alfaro, 1988: 88
19	Museo de los Caminos de Astorga (LE)	1	AE	VI	Mañanes, 1982; Centeno, 1987: 99-102; Alfaro, 1993: 40; Blázquez, 2002: 81
20	Museo Arqueol. Provinc. de León (LE)	3	AE	VI	Fernández Aller, 1978; Parrado, 1998: 40-41, 258-259; 1999: 66 Blázquez, 2002: 97
21	Museo de Valladolid (VA)	7	AE	VI	Parrado, 1998, 40-41, 258-259
22	Paredes de Nava (PA)	5	AE	VI	inéditos; Gómez Barreiro y Blázquez e. p.
23	Monasterio de Santo Domingo de Silos (BU)	1	AE	VI	Sagrado y Pradales, 1992: 146; Alfaro, 1993: 43.
24	Quintanarraya (BU)	1	AE	VI	Abásolo et alii, 1980: 81; Alfaro, 1993: 43
25	Alto Jalón (SO/GU/Z)	4	AE	VI	Otero, 2000: 57

Fig. 6. Recopilación de hallazgos de bronce de la serie VI de Gadir en la zona occidental y septentrional peninsular. Abreviaturas usadas en la tabla: AE= moneda de bronce; AR= moneda de plata; BA= Badajoz; BU= Burgos; C= A Coruña; CC= Cáceres; GU= Guadalajara; LE=

confirma la asociación con *Castra Caecilia*, aunque no se descarta la existencia de una ocupación anterior (cf. bibliografía previa y actualización en Abásolo et al., 2008).

León; LU= Lugo; OR= Orense; P= Portugal; PA= Palencia; PO= Pontevedra; SA= Salamanca; SO= Soria; VA= Valladolid; Z= Zaragoza. La numeración del mapa de la Fig. 4 se corresponde con los lugares listados en esta tabla.

A estos ejemplares se suman las monedas halladas en superficie que parecen jalonar el recorrido de la ‘Vía de la Plata’ desde su inicio hasta un tramo medio. En este sentido pueden apuntarse los bronce de la serie VI encontrados en Hornachuelos (Figs. 5 y 6, n.º 1) y en Salamanca (Figs. 5 y 6, n.º 6) o el de la serie V en Guarda (Figs. 5 y 6, n.º 8). Avalan esa distribución los dos bronce inéditos de *Gadir*, una unidad y una mitad de la serie VI, hoy en una colección particular de Ciudad Rodrigo, procedentes del *territorium mirobrigense* (Figs. 5 y 6, n.º 7).

Al final del recorrido de esta calzada contamos con la presencia nuevamente de este mismo numerario en las colecciones de los Museos de León y Astorga (Figs. 5 y 6, n.ºs 19 y 20), cuya procedencia local, o a lo sumo provincial, es plenamente reconocida¹⁴.

También proceden de excavaciones los hallazgos de bronce de la misma serie VI en los castros costeros de Santa Tecla¹⁵, de Vigo y de Aobre¹⁶, todos en la provincia de Pontevedra (Figs. 5 y 6, n.ºs 11, 12 y 14). Nuevamente estas piezas se encuentran avalando otras monedas similares depositadas en colecciones de museos conformadas con piezas de origen local¹⁷. Ya en la costa cantábrica está el hallazgo superficial de 3 bronce en Bares¹⁸ (Figs. 5 y 6, n.º 18). En la zona portuguesa están los de Oporto y Guimaraes¹⁹ (Figs. 5 y 6, n.ºs 9 y 10) y en la gallega, los de los museos de Pontevedra²⁰, Orense²¹ y Lugo²² (Figs. 5 y 6, n.ºs 13, 15 y 17).

No queremos dejar de comentar que esta emisión de *Gadir* también está presente en algunos yacimientos y colecciones de la Meseta. Los hallazgos en Paredes de Nava²³, en Quintanarraya²⁴ o en la

¹⁴ Mañanes (1982: 289) asocia las monedas del Museo de León al yacimiento de *Lancia*, afirmación que no comparte Centeno (1987: 158). Nos consta la integración en los fondos leoneses de numerario procedente de diferentes yacimientos de la provincia, lo que es habitual en este tipo de instituciones. Por otra parte, la colección de Astorga se ha conformado con hallazgos de superficie locales, material de excavaciones realizadas desde comienzos del siglo XX y colecciones particulares donadas a esta institución.

¹⁵ Hemos advertido que en la recopilación realizada por Alfaro (1988: 90) se duplica el hallazgo del Castro de Santa Tecla ya que hay dos entradas, una con el nombre en castellano y otra en gallego; para la primera entrada recurre a la información proporcionada por Cavada (1972: 227-230) y para la otra recurre al trabajo de Centeno (1987: 128). Arévalo y Moreno (2011: 355, fig. 6) reiteran esta confusión otorgándole doble numeración en su mapa (5 y 7) a lo que, en realidad, a partir de la publicación original, constituye un hallazgo único al que nosotros atribuimos el n.º 11.

¹⁶ También en la obra de Alfaro se duplica el hallazgo del Castro de Aobre al confundir la información proporcionada por Cavada (1972: 240) y Centeno (1987: 110) sobre las monedas recuperadas en el cerro donde se encuentra el Castro. Sin embargo, el hallazgo del bronce gaditano se asocia únicamente al castro. Nuevamente Arévalo y Moreno (2011: 355, fig. 6) reiteran la confusión en su mapa (n.ºs 4 y 6); en el nuestro corresponde al n.º 14.

¹⁷ En el litoral gallego, y concretamente en los castros de Vigo y de Santa Tecla, además de las monedas de *Gadir* están presentes ánforas fechadas en los siglos II y I a. C. procedentes de la zona del Estrecho, materiales ambos que evidencian los contactos entre las dos zonas (Ramón, 2008: 75, fig. 3; Arévalo y Moreno, 2011: 355, fig. 6).

¹⁸ En la publicación de Arévalo y Moreno (2011: 355, fig. 6) esta referencia aparece desdoblada con los n.ºs 4 y 6, mientras que en nuestro mapa corresponde únicamente al n.º 14. Las referencias se sitúan en Viveiro y en Bares, hallazgos que se consideran distintos a partir de la publicación de Alfaro (1998).

¹⁹ Las monedas de ambas colecciones proceden mayoritariamente de yacimientos del Norte de Portugal (Centeno, 1987: 157 y 165).

²⁰ García Alen (1952: 99-100) indica que el ejemplar gadeirita, antes en la colección Fernández Gil y Casal, puede proceder de las excavaciones en Vilagarcía de Arousa, ya que en esta colección se recogen monedas de diversas cecas ibéricas.

²¹ Según Centeno (1987: 160), posiblemente hallazgos provinciales.

²² Sin procedencia precisa conocida pero probablemente de la ciudad de Lugo y sus alrededores (Vila, 2016: 508).

²³ En un manuscrito de 1902 hoy depositado en el Museo de Palencia, que ofrece una relación de la colección de don Ramón Ortiz de la Torre y Fernández de Bustamante, hemos comprobado la descripción de 5 unidades de bronce de *Gadir* como procedentes del yacimiento que se identifica como la antigua ciudad vaccea de *Intercatia*, en el término municipal de Paredes de Nava. De ellas hay 3 depositadas actualmente en el Museo de Palencia. Actualmente M. Gómez Barreiro y C. Blázquez tienen este manuscrito en estudio.

zona del Alto Jalón²⁵ (Figs. 5 y 6, n.ºs 22, 24 y 25), sumados al ejemplar de la colección del Monasterio de Silos²⁶ y a los del Museo de Valladolid (Figs. 5 y 6, n.ºs 21 y 22), constatan una distribución salpicada pero cercana a una de las principales vías de comunicación septentrionales, la que comunicaba el área del Ebro con las costas galaicas. En estos casos los materiales asociados a las monedas remiten generalmente a un momento de fines del siglo I a. C. y comienzos del siglo I d. C.; esto implica que los bronzes de *Gadir* siguen circulando en fechas altoimperiales en áreas que entonces son transitadas por las tropas y quizás en vinculación con el abastecimiento de las producciones meridionales al ejército romano.

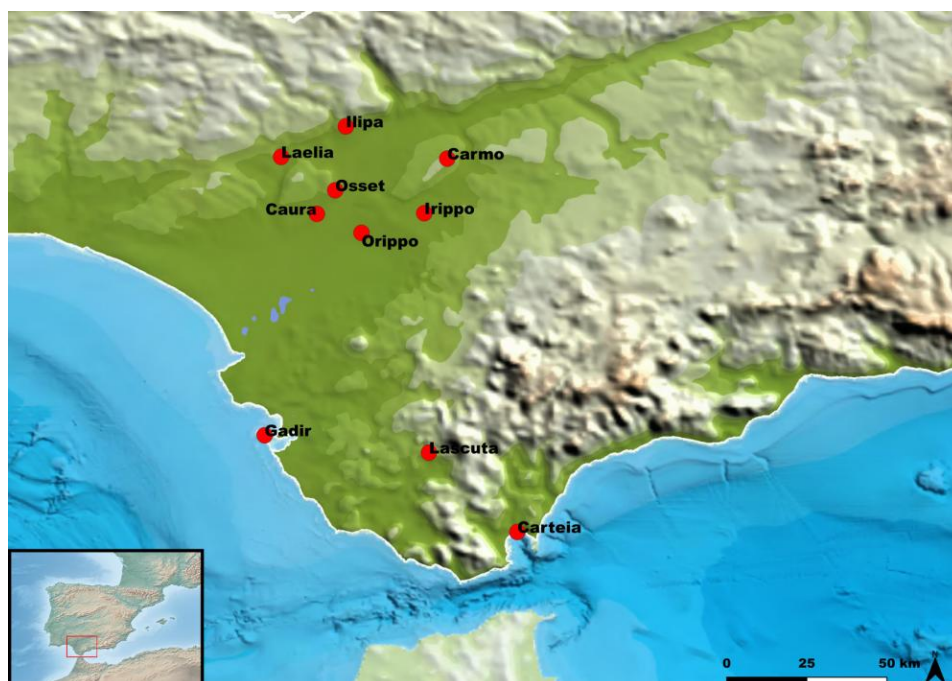


Fig. 7. Otras cecas cuyas monedas acompañan a los hallazgos recopilados de *Gadir*.

Finalmente queremos referirnos al hecho relativamente habitual de que las monedas gadeiritas no son las únicas que, procedentes de cecas meridionales, se distribuyen por las zonas occidental y septentrional. Talleres como *Carmo*, *Carteia*, *Ilipa*, *Oripo* y *Osset* están presentes en las proximidades de la ‘Vía de la Plata’ (Fig. 7), no en cantidades considerables, pero sí de forma constante y especialmente centrada en los castros cacereños, pero también en el tramo septentrional (Blázquez, 2002: 255-257 y 260-270). Arévalo y Moreno (2011: 351-354) han observado que la mayoría de estas cecas ubicadas en la zona próxima al *Lacus Ligustinus*, a pesar de la variedad tipológica, presentan una relativa unidad ya que se vinculan a poblaciones fenicio-púnicas o púnico-turdetanas y comparten tipologías relacionadas con la gaditana.

En nuestra revisión hemos comprobado que la distribución salpicada de monedas de esas cecas paralelamente a las de *Gadir* es una tendencia habitual, aunque, de momento, no permite derivar conclusiones definitivas. Queremos apuntar que su presencia, siempre en cantidades reducidas, no parece responder al pago de mercancías dentro de un circuito económico, pero sí podría valorarse como el testimonio de los desplazamientos humanos quizás motivados por el abastecimiento y distribución de productos elaborados en la zona del Estrecho.

²⁴ En este término municipal se ha encontrado *terra sigillata* hispánica además de una moneda de *Gadir*. La presencia de estos materiales podría deberse a la cercanía de la ciudad de *Clunia*, situada a unos 5 km (Abásolo *et al.*, 1980: 81). De ser así, el hallazgo correspondería a una cronología julio-claudia.

²⁵ La referencia al hallazgo en el Alto Jalón corresponde a una pieza de *Gadir* hallada en las excavaciones realizadas por el marqués de Cerralbo en alguno de los yacimientos situados en la zona de confluencia de las provincias de Soria, Guadalajara y Zaragoza. No resulta posible precisar más la cronología que siempre es posterior al siglo III a. C. (Otero, 2000: 53-54).

²⁶ Esta colección integra piezas recuperadas en la región en torno al monasterio (Sagredo y Pradales, 1992: 110).

4. Valoración general

Somos conscientes de las limitaciones que impone un hallazgo monetario descontextualizado. A pesar de ello, hemos considerado que podría tener interés la publicación de la pieza aquí presentada, sobre todo, dada la escasez de numerario prerromano localizado en la ciudad, y también en la provincia, de Salamanca. A partir de este ejemplar recuperado en superficie cobran valor otros integrados en colecciones particulares como, por ejemplo, las piezas inéditas de Ciudad Rodrigo.

Hasta el momento, la revisión de los hallazgos de monedas de *Gadir* parecía revelar su concentración en la zona meridional y mediterránea, además de algunos ejemplares aislados encontrados en la fachada atlántica. La recopilación que ofrecemos permite matizar y completar el panorama disponible hasta ahora.

A los bronce gadeiritas de la serie VI se les atribuye una cronología con un amplio margen que oscila desde finales del siglo III hasta el inicio de la etapa augústea. Precisamente por ello, creemos que conviene destacar su presencia, por un lado, en algunos contextos de comienzos del siglo I a. C., por ejemplo, en los de los castros cacereños y en Cáceres el Viejo cuya ocupación puede relacionarse con el conflicto sertoriano. Por otro lado, también resulta significativo comprobar otros hallazgos que ya corresponden a niveles de ocupación de fines del siglo I a. C. centrados especialmente en la zona septentrional hispana y relacionados con o próximos a los establecimientos militares.

Todos los datos relativos a los hallazgos de esta serie monetaria, contrastados con la distribución de ánforas y otros contenedores de las salazones del área del Estrecho, inclinan a pensar que pudo haber existido a lo largo del siglo I a. C. una estrecha vinculación entre ambos. De esta manera la propuesta de Arévalo y Moreno (2011) podría ampliarse a las principales vías de comunicación que atravesaron la zona occidental y septentrional del área meseteña. En todo caso, estas monedas no constituyen el testimonio de los propios contactos comerciales, pero sí los desplazamientos humanos relacionados con ellos.

BIBLIOGRAFÍA

- ABÁSULO ÁLVAREZ, J.A. y GARCÍA ROSAS, R. (1980) *Carta arqueológica de la provincia de Burgos: partido judicial de Salas de los Infantes*. Burgos: Diputación Provincial de Burgos.
- ABÁSULO ÁLVAREZ, J.A., GONZÁLEZ FERNÁNDEZ, M.L. y MORA SERRANO, B. (2008) Recientes investigaciones en el campamento de Cáceres el Viejo. En *Arqueología urbana de Cáceres. Investigaciones e intervenciones recientes en la ciudad de Cáceres y su entorno*. Cáceres: Junta de Extremadura. p. 115-144.
- ALARIO GARCÍA, C. y MACARRO ALCALDE, C. (2007) La ciudad hispanorromana de *Salmantica* a partir de la secuencia estratigráfica del solar del Trilingüe. En *Arqueología de la Vía de la Plata (Salamanca)*. Béjar: Premysa, p. 213-242.
- ALFARO ASINS, C. (1988) *Las monedas de Gadir/Gades*. Madrid: Fundación para el Fomento de Estudios Numismáticos.
- ALFARO ASINS, C. (1993) La ceca de Gadir y las Acuñaciones Hispano-Cartaginesas. En *Numismática Hispano-Púnica. Estado Actual de las Investigaciones. VIII Jornadas de Arqueología fenicio-púnica (Ibiza, 1992)*. Ibiza, p. 27-61
- ALFARO ASINS, C. (2000) Observaciones sobre producción y circulación del numerario de *Gadir*. En *Actas IV Congreso Internacional de Estudios Fenicios y Púnicos (Cádiz, 1995)*. Cádiz, vol. 1, p. 427-432.
- ARÉVALO GONZÁLEZ, A. y MORENO PULIDO, E. (2011) La imagen proyectada de *Gadir* a través de sus monedas. En *Gadir y el Círculo del Estrecho revisados. Propuestas de la arqueología desde un enfoque social*. Cádiz, p. 339-373.

- BELTRÁN LLORIS, M. (1973-74) Problemas de la arqueología cacereña: el campamento romano de Cáceres el Viejo (Cáceres). Estudio numismático”. *Numisma* 120-131, p. 255-310.
- BENET JORDANA, N. y SÁNCHEZ GUINALDO, A. I. (1999) Urbanismo medieval de Salamanca ¿Continuidad o reconstrucción?. *Codex Aquilarensis. Cuadernos de investigación de Santa María la Real*, 15, p. 119-152.
- BLANCO GONZÁLEZ, A.; MACARRO ALCALDE, C. y ALARIO GARCÍA, C. (2017) La aldea del Hierro Inicial del Cerro de San Vicente (Salamanca, España). Resultados de las excavaciones entre 1990 y 2006 a la luz de algunos debates actuales. *Munibe. Antropología-Arkeologia* 68, p.
- BLAZQUEZ CERRATO, C. (2002) *Circulación monetaria en el área occidental de la península ibérica. La moneda en torno al “Camino de la Plata”*. Montagnac: edit. M. Mergoïl.
- BLAZQUEZ CERRATO, C. (2014) Huellas militares numismáticas en el occidente peninsular. En *La guerre et ses traces: conflits et sociétés en Hispanie à l’époque de la conquête romaine (IIIe-Ier s. a. C.)*. Bordeaux: Ausonius, p. 415-428
- CALLEJO SERRANO, C. (1957) *La colección monetaria del Museo de Cáceres*. Cáceres,
- CAVADA NIETO, M. (1972) Hallazgos monetarios en castros de Galicia. *Boletín del Seminario de Arte y Arqueología* 38, p. 211-248.
- CENTENO, R.M.S. (1987) *Circulação monetaria no Noroeste de Hispania até 192*. Porto.
- CHAVES TRISTÁN, F. (2009) Identidad, cultura y territorio en la Andalucía prerromana través de la numismática: el caso de Gadir-Gades. En *Identidades, culturas y territorios en la Andalucía prerromana*. Málaga, p. 317-359.
- FERNÁNDEZ ALLER, C. (1978) *Epigrafía y Numismática en el Museo Arqueológico de León*. León.
- FERNÁNDEZ RODRÍGUEZ, M. (1956) Colección numismática del Museo de Santa Tecla, *Boletín de la Real Academia Gallega*, 309-320, p. 139-150.
- FILGUEIRA VALVERDE, J. y GARCÍA ALÉN, A. (1954-1956) Materiales para la Carta Arqueológica de la Provincia de Pontevedra. *Museo de Pontevedra*, 8, p. 31-210.
- GARCÍA ALÉN, A. (1952) La moneda hispánica en el Museo de Pontevedra. *El Museo de Pontevedra* 7, p. 99-140.
- GARCÍA-BELLIDO, M. P. (1974) “Tesorillo” salmantino de denarios ibéricos. *Zephyrus*, XXV, p. 379-396.
- GARCÍA-BELLIDO, M. P. y BLÁZQUEZ, C. (2001) *Diccionario de cecas y pueblos hispánicos*. Madrid: CSIC, 2 vols.
- GARCÍA CATALÁN, E. (2015) *Urbanismo en Salamanca en el siglo XIX*. Salamanca: Universidad de Salamanca.
- GARCÍA DE FIGUEROLA, M. (1984) Hallazgos numismáticos en la provincia de Salamanca (II y III). *Revista Provincial de Estudios* 26, p. 189-197.
- GARCÍA DE FIGUEROLA, M. (1990) Hallazgos numismáticos en la provincia de Salamanca. I. *Revista Provincial de Estudios* 14, p. 237-253.
- GARCÍA VARGAS, E. (2004) La romanización de la industria púnica de salazones en el Sur de Hispania. En *XIV Encuentros de Historia y Arqueología. Las industrias alfareras y conserveras fenicio-púnicas de la Bahía de Cádiz*. Córdoba, p. 101-129.
- GÓMEZ VILAFRANCA, R. (1910) *Catálogo del Gabinete Numismático del Seminario Conciliar de San Atón*. Badajoz.
- HILDAGO CUÑARRO, J. M. (1989) Castro de Vigo (Vigo, Pontevedra). Campaña 1987. En *Arqueología/Informes*, v. 1, Santiago de Compostela: Xunta de Galicia, p. 47-49.

- JIMÉNEZ ÁVILA, F. J. (1990) *Estudio numismático del poblado de Hornachuelos (Higuera la Real, Badajoz)*. Cáceres.
- JIMÉNEZ GONZÁLEZ, M. C. y RUPIDERA GIRALDO A. (2016) Estatua de togado romano hallada en Salamanca, *Studia Historica. Historia Antigua*, 34, p. 139-165
- MACIÑERA, F. (1947) *Bares. Puerto hispánico de la primitiva navegación occidental*. Santiago de Compostela.
- MAÑANES PÉREZ, T. (1982) *Epigrafía y Numismática de Astorga romana y su entorno*. Salamanca.
- MARTÍN ESQUIVEL, A. y BLÁZQUEZ CERRATO, C. (2016) Nuevos datos sobre los tesorillos de denarios romano-republicanos de Penhagarcía (Castelo Branco, Portugal) y del castro de Lerilla (Zamarra, Salamanca). En *Actas XV Congreso Nacional de Numismática (Madrid, 2014)*. Madrid, p. 915-934.
- MARTÍN VALLS, R.; BENET, N. y MACARRO, C. (1991) Arqueología de Salamanca. En *Del Paleolítico a la Historia*. Salamanca: Junta de Castilla y León, p. 137-164.
- MATEU Y LLOPIS, F. (1953) Hallazgos numismáticos IX. *Numario Hispánico* 2 (4), p. 275-302.
- OTERO MORÁN, P. (2000) Las monedas de las excavaciones del Marques de Cerralbo conservadas en el Museo Arqueológico Nacional: Monedas Hispánicas. En *Gestión y desarrollo. V Simposio sobre Celtiberos*. Daroca: Centro de Estudios Celtibéricos de Segeda, p. 53-66.
- PARRADO CUESTA, S. (1998) *Composición y circulación de la moneda hispano-romana en la meseta norte*. Valladolid.
- PARRADO CUESTA, S. (1999) *Catálogo de monedas del Museo de León. Vol. I Edad Antigua*, León: Junta de Castilla y León.
- PEREIRA, I. (1980) Moedas hispano-romanas do Gabinete de Numismática da Camara Municipal do Porto. *Conimbriga*, 19, p. 129-145.
- RAMÓN TORRES, J. (2008) El comercio púnico en época tardorrepublicana (ss. II/-I). Una perspectiva actual según el tráfico de productos envasados en ánforas. En *Iberia e Italia. Modelos romanos de integración territorial*. Murcia: Tabularium, p. 63-97.
- SCHULTEN, A. (1928) Castra Caecilia, *Archäologischer Anzeiger*, p. 1-14.
- SCHULTEN, A. (1930) Castra Caecilia, *Archäologischer Anzeiger*, p. 38-58.
- SCHULTEN, A. (1932) Castra Caecilia, *Archäologischer Anzeiger*, p. 344-348.
- SEÑABRE LÓPEZ, D. (2003) Desarrollo urbano y urbanística del municipio de Salamanca en el siglo XX. *Scripta Nova. Revista Electrónica de Geografía y Ciencias Sociales* vol. 7, n.º 146 (139).
- SAGREDO SAN EUSTAQUIO, L. y PRADALES CIPRÉS, D. (1992) *Epigrafía y numismática romanas del Monasterio de Silos*, Burgos: Abadía de Silos.
- VASCO RODRIGUES, A. (1954) Noticia sobre a I Exposição Numismática de Guarda. *Nummus* II (7), p. 205.
- VILA FRANCO, M. I. (2016) *Moneda antigua y vías romanas en el Noroeste de Hispania*. Oxford: Archaeopress.

Article received: 20/12/2018

Article accepted: 15/05/2019

