

MIGRACIONES E INTEGRACIÓN EN LA REGIÓN DE LA TRIPLE FRONTERA: ARGENTINA, BRASIL Y PARAGUAY

Migrations and Integration in the Area of Triple Frontier: Argentina, Brazil and Paraguay

Roberto Carlos Abinzano

Universidad Nacional de Misiones (Argentina)

La provincia argentina de Misiones, habitada originariamente por pueblos de lengua tupí-guaraní y ge, se incorporó al sistema colonial español a través de las reducciones jesuíticas, experiencia histórica compartida con los que luego serían los Estados de Brasil y Paraguay. Tras la expulsión de la orden en 1767, la región se despobló y se reorganizó territorialmente bajo la forma de frente extractivo de yerba y madera. A finales del siglo XIX llegaron los primeros contingentes de inmigración europea desde los más variados lugares. Se inició así un largo proceso colonizador de integración y asimilación que está en pleno desarrollo todavía. Todos estos ciclos de inmigración, colonización y ocupación territorial fueron, en muchos casos, los mismos en los tres Estados en la región de fronteras. Hoy, los movimientos de población responden a la dinámica de la integración del bloque del Mercosur, que ya ha generado innumerables cambios de todo orden y ha colocado esta zona marginal en el centro de la escena de la integración concreta con pueblos que llevan en contacto desde tiempos remotos, cambiando la ideología de la confrontación por una nueva cultura regional.

Palabras clave

Migraciones, Misiones, Argentina, Brasil, Paraguay, Triple Frontera

The Argentinean province of Misiones, originally populated by Tupí-Guaraní and Ge speakers, joined the Spanish colonial system through the *Jesuit Settlements*, a historical shared experience with what were to be the states of Brazil and Paraguay. After the expulsion of the Order in 1767, the area was depopulated and underwent a territorial reorganization in the form of the *Extractive Front* of yerba mate and wood. At the end of the nineteenth century, the first massive arrival of European immigrants arrived from different places. It began hence a long process of integration and assimilation *colonization* that is still on progress at the moment. All these cycles of immigration, colonization and territorial occupation were, in most cases, similar in the three states within the area of frontiers. Nowadays, the population movements respond to the integration dynamics of the Mercosur trade bloc, which has already led to countless changes of all kinds. This influence also put this marginal area at the heart of the concrete integration scene, with many communities in contact since time immemorial, replacing the confrontation ideology with a new regional culture.

Keywords

Migrations, Misiones, Argentina, Brazil, Paraguay, Triple Frontier

Las ciencias sociales y humanas vienen investigando las migraciones humanas de forma sistemática desde la segunda mitad del siglo XIX. Entre los primeros aportes, destaca la antropogeografía, creada en el siglo XIX por Federico Ratzel, quien para muchos fue el fundador de la geopolítica. Adscrito en un primer momento a la teoría evolucionista, su pensamiento se orientó enseguida a la denominada escuela difusionista, que colocó en un lugar central las migraciones humanas, un fenómeno de características universales consustanciales a la historia del hombre que explicaría la variedad de sistemas socioculturales que habitaban la tierra. En el pensamiento de Ratzel, las migraciones son el proceso histórico clave que refuta a los evolucionistas sociales y explica la difusión de la cultura y los cambios ocurridos a lo largo de la historia. Desde sus orígenes africanos, la humanidad se expandió por todo el planeta a lo largo de miles de años, adaptándose a los ecosistemas más diversos. Fueron procesos de adaptación complejos y de muy dilatada duración.

Pero aquellas migraciones más antiguas se realizaron sobre espacios abiertos, donde las únicas barreras eran otras especies animales o escollos geográficos y ambientales insuperables para las técnicas disponibles. Los hombres tomaron de la naturaleza los recursos para su sustento y reproducción mediante la caza, la pesca y la recolección durante aproximadamente el noventa por ciento de su historia. Pero cuando se hicieron agricultores, se apropiaron de la tierra y domesticaron animales que pasaron a integrar su patrimonio comenzaron los problemas de dominio territorial. De manera exponencial y vertiginosa, se pasó a la revolución neolítica, la revolución urbana y lo que llamamos la civilización, y con ella los primeros imperios. Una vez constituidos estos imperios, jamás dejó de haber al menos una formación socioeconómica y espacial de carácter imperial en algún lugar de la tierra. Los imperios fueron integradores de poblaciones diferentes y también expulsores de grupos humanos hacia situaciones de marginalidad y arrinconamiento.

A partir de entonces, las migraciones se dirigieron no solo hacia espacios vacíos sin ocupación humana, sino a territorios ya construidos por otras culturas. Las migraciones fueron de diferentes tipos, originadas por guerras, hambrunas, trabajo, esclavitud, catástrofes y muchas otras causas.

Un territorio es un espacio natural humanizado, construido culturalmente, y por tanto es una forma de apropiación social del espacio natural. Los migrantes de los tiempos modernos conforman flujos transjurisdiccionales entre Estados, regiones, provincias o continentes, porque los territorios en su totalidad pertenecen a una cantidad inmensa de soberanías políticas y jurídicas.

Esta ponencia se centrará, en esta oportunidad, en la exposición de la problemática migratoria de una región en particular que venimos estudiando desde hace varias décadas. Se trata de una región de fronteras y algunos de los procesos que tienen lugar en este territorio sui géneris cuyo conocimiento debió multiplicarse ante los procesos de integración regional que modificaron profundamente las relaciones tradicionales entre pueblos vecinos en contacto. Fue necesario construir modelos teóricos y metodológicos que superaran las clásicas aproximaciones de la simple cooperación fronteriza o los estudios de contacto cultural, que, tradicionalmente, se sustentaron en doctrinas de conflictos, seguridad, protección, impermeabilidad, temores, desconfianzas, prejuicios o formulaciones geopolíticas, etcétera.

Al decir «región de fronteras» no me estoy refiriendo a la línea de frontera que es la demarcación objetiva de naturaleza jurídica y política, que establece los límites de la soberanía de un Estado respecto al Estado vecino, sino a un amplio espacio transnacional dentro del cual se halla, sí, la línea de frontera, pero que se extiende mucho más allá de ella.

Lo que permite definir la región en cada situación específica es el tipo de relaciones transnacionales que tienen lugar entre agentes sociales, colectivos e instituciones dentro de un mismo territorio, y las acciones, efectos y consecuencias que le son propias y específicas, en las cuales la frontera política ejerce una influencia central y es una variable omnipresente.

Interesan aquí los flujos de circulación que atraviesan la frontera jurídica como parte constitutiva de las relaciones señaladas. Estos flujos son principalmente de tres órdenes: a) personas, b) objetos y c) mensajes. A su vez, podemos analizar estos flujos como legales e ilegales; permanentes o esporádicos; de tránsito o de permanencia; sistemáticos y erráticos; de trabajo, de estudio, de vínculos familiares, de amistad, recreativos, deportivos, lúdicos, de utilización de servicios e infraestructuras, de reuniones políticas, de movimientos sociales, de organizaciones no gubernamentales, etcétera.

El punto de partida de nuestras investigaciones fue la provincia Argentina de Misiones. Este nombre deriva de la existencia durante cerca de dos siglos de las misiones jesuíticas con sus treinta pueblos, sus cultivos y sus estancias de ganadería. Este sistema, que además era militar para detener el avance del Imperio portugués sobre el español, se extendía sobre una superficie de un millón de kilómetros cuadrados, aproximadamente.

Previamente a la llegada de los europeos, la zona estaba poblada por pueblos originarios de la macrofamilia lingüística tupí-guaraní y otros grupos menores. Los pueblos de esta etnia tenían en su cosmovi-

sión tradicional como uno de sus mitos centrales la búsqueda de la tierra sin mal y por esa razón realizaron migraciones de miles de kilómetros, desde el Atlántico a los contrafuertes andinos y desde el Río de la Plata hasta el Caribe. Los jesuitas lograron sedentarizar a varias decenas de miles de guaraníes y cristianizarlos.

Con la expulsión de los jesuitas en 1767 de toda América, los habitantes de las misiones se dispersaron. Esta diáspora los llevaría a trabajar en las ciudades coloniales como artesanos y en las llanuras inmensas como peones de ganadería, o a ser reclutados como soldados de milicias o bien a un regreso muy discutible a las selvas todavía vírgenes. Un remanente se quedó en los pueblos y huertas de las antiguas reducciones.

A partir de ese instante, con un vacío poblacional intenso, la historia de la región comenzó un proceso de repoblamiento lento, complejo y no totalmente estudiado. Todavía existen en la región numerosas aldeas de pueblos originarios de la parcialidad *mbyá* que entraron en Misiones desde Paraguay a finales del siglo XIX y comienzos del XX. Poseen unas 112 aldeas y alcanzan una población de 12.000 personas. Se trata de una etnia que ha crecido demográficamente y que circula por los tres países de la Triple Frontera libremente, extendiendo su radio de acción de forma progresiva.

Podría afirmarse que Misiones ha sido, a lo largo de su historia, una sociedad abierta al ingreso de inmigración de los más diversos orígenes; pero quizá sería más adecuado decir que Misiones fue creada por las migraciones.

Estos movimientos migratorios fueron, a su vez, de diferentes categorías y podrían clasificarse en dos grandes grupos:

- a) orgánicos, sistemáticos, planificados, colonizadores;
- b) espontáneos, inorgánicos, dispersos, caóticos, etcétera.

Este complejo proceso, que se inició a finales de la Guerra de la Triple Alianza (1865-1870), es un ciclo que aún no está definitivamente cerrado ni consolidado, como dijimos anteriormente. Lo demuestra el problema no resuelto de las tierras, sus títulos y sus ocupantes. Ya no quedan tierras fiscales libres y las reservas de biosfera son vallas para el asentamiento de campesinos. Por otra parte, los núcleos urbanos son polos de atracción con una creciente carencia de trabajos genuinos.

La ocupación efectiva comenzó a producirse por grandes etapas y diferentes formaciones sociales ya conectadas al mercado capitalista nacional e internacional.

Primero fue el *frente extractivo o extractivista* desde 1870 hasta 1930 aproximadamente, con las fronteras nacionales indefinidas, la población mezclada

de los tres países y empresarios externos llegados con la guerra.

Luego, la *colonización* en sus diversas etapas y la ocupación paulatina del territorio. Allí aparece la «mano de obra», generalmente mestiza, criolla nativa, indígena (en pocos casos), paraguaya o brasileña

Podría afirmarse que Misiones ha sido, a lo largo de su historia, una sociedad abierta al ingreso de inmigración de los más diversos orígenes

y, en menor medida, de la provincia vecina de Corrientes y otras. La sociedad se va a estratificar entre agricultores (colonos, chacareros, campesinos) y peones. No solo va a ser una estratificación económica, sino también étnica.

Antes de continuar, veamos alguna de las características de Misiones, una provincia totalmente diferente a sus pares de la región nordeste del país. Geológicamente, es la única que pertenece al macizo de Brasilia y eso determina también la singularidad de su morfología, su edafología, su flora y su fauna, su clima, etcétera. Su perímetro es un noventa por ciento línea de frontera internacional con Brasil y Paraguay, en partes aproximadamente iguales. Si a eso le sumamos que los tres países han compartido en esta zona todos los ciclos históricos de sucesivas formaciones socioeconómicas y espaciales, nos encontramos con una región de intensas relaciones transnacionales desde época prehispánica y durante los períodos de las reducciones jesuíticas, el frente extractivista de la yerba mate y la madera, la inmigración y colonización extranjera y, actualmente, el proceso de integración del Mercosur, Unasur y Celac. Es por esa razón que, si bien partimos de Misiones, nuestro objeto de estudio fue, por una necesidad teórica y metodológica, la región conformada por Misiones, este de Paraguay y el borde occidental de los tres estados del sur de Brasil (Paraná, Santa Catarina y Río Grande do Sul).

Antes de continuar con el análisis actual de la situación regional, debemos referirnos al aspecto más distintivo de la región en cuanto a las *migraciones*: los tres países recibieron desde finales del siglo XIX hasta la postguerra de la Segunda Guerra Mundial

flujos migratorios de gran magnitud en la región considerada. Pero es importante señalar que Argentina y Brasil, junto a Estados Unidos, fueron los países que recibieron mayor cantidad de inmigrantes en cifras absolutas. Solamente en Argentina, entre 1880 y 1920 ingresaron tres millones de italianos y españoles, de los cuales un millón regreso a su país de origen, resultando el saldo migratorio de dos millones para una población receptora de doce millones. También fue importante el número de inmigrantes de otros orígenes.

Si tomamos el caso de Misiones, observamos que los inmigrantes más importantes no fueron de origen latino. La colonización comienza en 1883 con población que espontáneamente se instaló en tierras cedidas por el Estado nacional –Misiones desde 1881 fue territorio nacional y solo alcanzó el estatus de provincia en 1954–. Muchos de estos primeros colonos provenían de Brasil, donde la inmigración y colonización llevaba ya muchos años, desde 1826, con la llegada de contingentes de Alemania. Estos colonos fueron ocupando tierras con nuevos contingentes del mismo origen e italianos y algunos de ellos al llegar a los lindes del Brasil cruzaron a la Argentina, donde se instalaron. Otros llegaron incluso a Paraguay. En 1897 arribaron a Misiones varias familias provenientes de la Galitzia del Imperio austro-húngaro. Eran polacos y ucranianos. A partir de ese momento nuevos grupos de inmigrantes –familias de campesinos por lo general– se fueron afincando en un territorio que en sus dos terceras partes estaba cubierto por una selva densa e impenetrable.

Las modalidades de colonización, en síntesis, fueron: a) la oficial nacional, b) la oficial provincial, c) la privada, d) la secundaria, e) la derivada y f) la reciente (promovida por el Estado en los años setenta). La mayor parte de los inmigrantes se dedicaron a la agricultura. En los comienzos pretendieron producir de manera diversificada, pero muy pronto se incorporaron al mercado mediante el monocultivo de la yerba mate, el té, los cítricos, el tung, el tabaco, y la citronella; todos ellos cultivos industriales.

En la actualidad se celebra en esta provincia el Día Nacional del Inmigrante con una fiesta ya célebre, porque es aquí donde se ha reunido *la mayor variedad de colonos inmigrantes de todo el país*, que, como vimos, se formó en su fase moderna mediante la inmigración. En Misiones hay polacos, ucranianos, rusos, alemanes (de Alemania, de Suiza, de Polonia, de Rusia –alemanes del Volga–, de Brasil –teutobrasileños–), suecos, daneses, noruegos, ingleses, italianos, españoles, sirios, libaneses, japoneses, chinos, brasileños, paraguayos, bolivianos.

Salvo dos episodios puntuales de conflicto político, a lo largo de más de un siglo la convivencia entre todos estos grupos fue armónica, entre otras razones porque durante muchos años las características del

terreno y las dificultades de comunicación y traslado mantuvieron los núcleos de población en cierto estado de aislamiento. La presencia del Estado nacional se materializó con la llegada de la escuela pública, gratuita y laica. También con la instalación de los primeros destacamentos de gendarmería y policía territorial.

Los dos conflictos mencionados fueron:

- La emergencia de un movimiento nacional-socialista en las colonias alemanas –también en Brasil y Paraguay– que fue rápidamente desarticulado sin violencia.

- La represión –en este caso muy violenta– de campesinos anarquistas o comunistas que luchaban por mejores precios para sus productos. Eran en su mayoría rusos o ucranianos.

El estudio de los factores que contribuyeron a la integración y asimilación de los grupos étnicos en Misiones debe ser simultáneo al de aquellos que operaron como escollos o retardadores de dicho proceso. La reconstrucción de las formaciones sociales sucesivas permite realizar este análisis de forma contextual y no en el vacío. Algunos de estos factores actuaron de modo ambivalente y su presencia o ausencia dependió de su localización geográfica, de la intensidad de su acción, del elemento humano, etcétera. Para lograr una exposición más comprensible, hemos agrupado tales factores en cuatro grandes categorías:

1. *Infraestructurales y geográficos*. Caminos, comunicaciones, transportes, urbanización y asentamientos, fronteras internacionales, adaptación ecológica.

2. *Económicos*. Mercados, cooperativismo, agroindustrias, estatismo, industrias celulósicas.

3. *Culturales*. Lengua, sistema educativo, prejuicios, conocimientos, valores.

4. *Sociopolíticos*. Movilidad, participación política, clases, estratificación étnica, estatus y roles.

Los factores aludidos actuaron por presencia o ausencia, como ya dijimos; en el primer caso, a través de diferentes grados de eficacia o causalidad, pudiendo a veces obtenerse resultados diferentes a los esperados. Para aclarar más esta idea, mencionemos el ejemplo de maestros cuya conducta atentaba contra la aceptación del sistema educativo. En los casos de ausencia de algunos factores de cualquiera de las categorías, podemos hallar muchas veces la causa de la lentitud o inexistencia de la integración de algunos grupos extranjeros.

Factores infraestructurales y geográficos

Dentro de estos factores, los caminos jugaron un papel fundamental. Los jesuitas trazaron una red vial con la que conectaron efectivamente los treinta pue-

blos entre sí, además de sus estancias. Dicha red incluyó puentes y obras secundarias (puertos) que implicaron tareas de mantenimiento. Durante la etapa de transición (segundo período) estas obras quedaron abandonadas y muchas de ellas desaparecieron. No obstante lo cual, el frente extractivo (tercer período) llegó a utilizar parte de esa infraestructura. Los pioneros del frente extractivo –que coincidieron en su penetración territorial con algunos exploradores y científicos– trazaron, según sus intereses inmediatos, importantes vías de penetración desde los grandes ríos hacia el interior, las cuales configurarían la posterior red oficial de caminos.

Fundamentalmente, este sistema utilizó el transporte fluvial –con embarcaciones y jangadas–, lo que permitió abaratar costes. Dada la inexistencia de una red de caminos eficiente que comunicara el territorio con el resto del país, los ríos constituyeron la vía de comunicación más importante. Por ellos llegaban los alimentos, vestidos y otros artículos de primera necesidad, y servían para el traslado de pasajeros. Surgieron así empresas navieras de cierta importancia. Esta carencia de caminos incidió de forma directa en el aislamiento al que se vieron sometidas tanto la colonización antigua espontánea como la colonización oficial esclava, que o no podían acceder al mercado de Posadas a vender sus productos o lo conseguían sufriendo innumerables penurias. Todo el proceso colonizador hasta hoy se caracterizó por la presencia de este escollo. A su vez, esta situación impidió la existencia de sistemas eficaces de comunicación y transporte por vía terrestre, donde solamente los carros polacos lograban llegar a destino. Más tarde los propios colonos crearon sus sistemas de transporte automotor, con tanta eficacia que algunos de ellos operan a escala internacional.

Con el auge del monocultivo yerbatero, los caminos mejoraron, se construyeron numerosos puentes, se abrieron nuevos rumbos que interconectaron las vías principales –las futuras Rutas Nacionales 12 y 14–, pero en todos los casos la ausencia de asfalto condicionaba que estas arterias fueran utilizables solo cuando las condiciones climáticas lo permitían –y tengamos en cuenta el régimen de lluvias de la región.

La deficiencia de las redes de comunicación acarrea numerosas pérdidas de tipo económico: cosechas que se pudren, absentismo laboral, suspensión de tareas, etcétera. Entre las sociales, tenemos la incomunicación de todo orden con los centros alejados proveedores de alimentos, noticias, etcétera, absentismo escolar, enfermedades agravadas o muertes causadas por la imposibilidad de acudir a centros dotados de recursos médicos, etcétera.

La pavimentación de los caminos es tan reciente que a principios de 1970 la principal ruta de la provincia –la Nacional 12, que une Posadas con Iguazú y

cuyo recorrido es de 300 km– solo tenía una quinta parte asfaltada.

Las formas de asentamiento –en damero, lineal o mixta– que hemos analizado actuaron directamente como mecanismos integradores, porque respondieron –en algunos casos– a pautas culturales de los grupos que, a su vez, reflejaban una mejor adaptación a las condiciones objetivas del ecosistema y permitían una más eficiente organización de las actividades económicas.

Quizá la diferencia más importante consista en que las colonias en damero poseían las chacras con las viviendas de los colonos en una parte y en otra el centro urbano. En el caso del sistema lineal era el jefe de la ciudad el que iba urbanizando como un epifenómeno de la vida rural y esto eliminaba la posibilidad de asentamientos de grupos diferentes a los mismos colonos.

En las colonias trazadas en damero, mientras el grueso de los colonos vivía en sus chacras dispersas, las ciudades se fueron poblando con grupos diversos que llegaban atraídos por la actividad de la propia colonia y que en su mayoría eran de origen criollo. Ya en los primeros años de la colonización, ciudades como Apóstoles nos muestran una población heterogénea dedicada a una amplia gama de oficios y profesiones (herrereros, almaceneros, zapateros, etcétera).

El proceso de urbanización fue lento en Misiones; durante muchas décadas solo Posadas fue una verdadera ciudad e incluso en esta muchos rasgos estaban influenciados por el medio rural. No podía ser de otra forma, ya que este conglomerado cumplía una función en el esquema de la economía extractiva predominante. Fue el puerto más importante, centro comercial, asiento administrativo y político, centro de reclutamiento laboral, nudo de caminos y comunicaciones, punto de inflexión sobre Paraguay y todo el Alto Paraná de los tres países fronterizos, polo hegemónico regional. Pero, sobre cualquier otra consideración, fue la «ciudad nacional» por excelencia.

Cuando un «gringo» migra a la ciudad mantiene durante un tiempo considerable sus antiguas relaciones de parentesco, amistad, compadrazgo, etcétera, de su lugar de origen. Es como una zona de repliegue o reaseguro ante cualquier contingencia o fracaso. Es un espacio étnico en tanto que lo que amalgama a las personas es su origen común y su cultura compartida. La tendencia a ayudarse entre paisanos se conserva aun en las mismas ciudades, pero allí es mucho más difícil mantener intacto el grupo de referencia. La escuela –de conformación múltiple– y las obligaciones laborales, así como un monto de información y comunicación inéditos, orientan las conductas según patrones múltiples. También en las ciudades opera, salvo excepciones,

la urgencia de «argentinizarse» y borrar los rasgos diferenciales, que son percibidos por los demás como adscritos a un determinado grupo.

Entre estas redes iniciales (rurales) basadas en la etnicidad, que podrían denominarse «redes étnicas», y las redes que el ego organiza consciente o inconscientemente en torno a sí según criterios o ca-

Cuando un 'gringo' migra a la ciudad mantiene durante un tiempo considerable sus antiguas relaciones de parentesco, amistad, compadrazgo, etcétera, de su lugar de origen

tegorías liberadas del factor étnico (urbanos), existe un período de transición que generalmente se caracteriza por la mezcla de ambos tipos de red.

Otras ciudades, además de Posadas, se convirtieron también en un espacio común a varios grupos. Allí se operaba la máxima posibilidad de contactos interétnicos. La división social del trabajo generaba rápidamente una estratificación laboral más allá del origen.

Los clubes, las asociaciones cooperadoras, las agrupaciones políticas, las iglesias y otras instituciones ciudadanas cumplieron un rol preponderante estimulando la integración entre los diferentes grupos; aunque algunas de estas organizaciones, cuando se fundaban sobre bases exclusivistas, contribuían a levantar barreras insalvables.

Nosotros sostenemos que, después de la acción catalizadora de la economía y la asimilación del sistema educativo, es la urbanización el fenómeno que más ha contribuido y contribuye a la coexistencia de los diversos grupos, rompiendo al aislamiento que actúa en las zonas rurales agravado por la ausencia de una infraestructura adecuada. Es significativo que no existan en las ciudades grandes como Posadas u Oberá barrios étnicos a la manera de guetos. Los barrios poseen varias categorías según las clases económicas y es probable que estas a su vez se relacionen con grupos étnicos. Es más, podría afirmarse, en base a estudios y censos efectuados en las zonas marginales de Posadas, que casi no existen pobladores «gringos» en los barrios de chabolas. Estos son preponderantemente habitados por nativos criollos y mestizos, con un alto número de paraguayos entre los mismos.

La mayor parte de su perímetro es frontera internacional y esta característica confirió a Misiones algunos rasgos que incidieron en el comportamiento asimilatorio de los grupos. La continua presencia de migrantes limítrofes desde los comienzos mismos de la colonización europea contribuyó a crear un medio cultural «no nacional» (en sentido argentino) que dificultaba la orientación y percepción por parte de los inmigrantes europeos de lo que era «su nación receptora», la cual en algunas zonas ni siquiera tenía signos de existencia.

Las fronteras significaron además dos elementos conflictivos importantes: contrabando e inseguridad. Ambos a escala considerable, lo suficiente como para agregar más penurias a las ya existentes. Las relaciones de todo orden entre habitantes de poblaciones separadas por un río y a veces solo por una calle no solamente refuerzan las influencias exógenas, sino que están creando formas típicas y específicas de convivencia. Son subculturas articuladas con dos naciones al mismo tiempo.

Razones geopolíticas llevaron a instalar guarniciones de gendarmería y prefectura en las áreas más críticas. Estas instituciones llevaron tranquilidad a los colonos, mejorando las condiciones de vida y trabajo.

Para los colonos llegados directamente desde Europa, la adaptación al nuevo sistema ecológico demandó innumerables cambios a diferentes niveles. Los individuos debieron adaptar su fisiología a las condiciones climáticas, al tipo de alimentación, a las condiciones de trabajo físico, a las patologías y sus defensas, etcétera. Además debieron modificar todos aquellos rasgos de su cultura no adaptativos al nuevo medio ambiente: arquitectura, vestimenta, mobiliario, herramientas, técnicas de labranza, etcétera.

En cambio, los inmigrantes llegados desde Brasil, con un alto grado de adaptación previa, partían de una situación inicial ventajosa y actuaron como introductores y «maestros» de los otros. Estos europeos llegados del sur del país vecino habían adquirido su experiencia en un medio cuyos cultivos, forma de trabajo, etcétera, eran muy similares a los de Misiones, dado que formaban parte de una misma región.

Factores económicos

La inserción de los chacareros «gringos» en el mercado de la yerba y, como consecuencia de ello, su pérdida de una producción diversificada, su «apostar todo al monocultivo», liquidó la posibilidad de perpetuación del sistema productivo familiar anterior. Este combinaba la agricultura y la ganadería y producía un pequeño excedente que se destinaba al mercado local o regional, lo cual es un sistema

comprensible en términos de «racionalidad económica». El mercado con sus leyes aniquiló las formas tradicionales y produjo en todos los sectores profundas diferencias. Esto, a su vez, permitió que una capa emprendedora y afortunada pasara a la etapa agroindustrial, lo cual le abrió las puertas de los más altos estratos de la sociedad.

El impacto de la economía de mercado en conjuntos socialmente heterogéneos creó una estratificación que involucra desde al gran empresario yerbatero –con molinos e industrias combinadas con otras actividades– hasta al colono empobrecido que debe vender la tierra y trabajar como peón. Entre estos extremos se halla una mayoría de colonos medios y pequeños que constituye el sector más numeroso de la zona agrícola. Esta capa colona y gringa está socialmente sobre la criolla o mestiza y depende de ella para poder alcanzar volúmenes de producción que exceden su fuerza de trabajo familiar. Ambos grupos rara vez establecen relaciones que no sean las estrictamente laborales. Los peones no viven con los patrones, sino en ranchos precarios, generalmente cerca de los caminos o rutas, con sus familias de numerosos hijos, en terrenos ajenos, sin la menor posibilidad de cambiar su situación.

La ambición de la inmensa mayoría de los agricultores es que sus hijos tengan otro destino. Por eso, si la situación económica va bien, es frecuente que, aunque conserven la chacra, se trasladen a vivir a la ciudad, donde las nuevas generaciones tienen más oportunidades de educación, contactos con otros grupos, etcétera. En muchos casos se envía a los hijos a estudiar o conocer el lejano país de origen: Suiza, Suecia, Alemania, Japón, etcétera. El paso de chacarero a profesional universitario es frecuente. Esto nos lleva a la afirmación complementaria sobre la inserción laboral de técnicos y profesionales –hijos o nietos de agricultores– que ejercen las profesiones liberales y las actividades técnicas más sofisticadas de la sociedad.

La estructura agraria misionera fue solo en parte el resultado de la colonización. Un sector importante de las tierras se hallaba en manos de empresas privadas constituidas en sociedades anónimas subsidiarias de grandes corporaciones multinacionales, en cuyos planes no incluían la colonización. Esta situación implicaba que la colonización solo fuera posible mediante tierras fiscales.

En determinados momentos –una vez que habían obtenido de los bosques toda la madera de valor–, estas empresas vendieron parte de sus tierras en pequeñas parcelas. Entre otras acciones, las empresas permiten –sobre todo en las cercanías de Brasil– que los colonos intrusos se asienten. Una vez que se han instalado y han efectuado mejoras sustanciales, aparecen los representantes de los

propietarios y venden esas tierras a precios insólitos que endeudan al chacarero por muchos años.

El número de colonos sin título de propiedad de sus parcelas es muy elevado, lo cual repercute negativamente en todo el ciclo económico, ya que, entre otras cosas, es muy difícil, si no imposible, acceder a créditos sin contar con una propiedad.

Los sectores intermediarios de acopiadores, almaceneros, «bolicheros», etcétera, cuya presencia significó la posibilidad de comercialización concreta para numerosos colonos, representaron el máximo foco de fricciones, conflictos e incluso graves disturbios. Si la escuela es el foco central de muchas comunidades, la otra presencia casi inevitable es la del acopiador o almacenero. Es quien compra los excedentes y vende las «provistas» (provisiones) y es, además, quien posee el único medio de transporte automotor o la única construcción de material con instalaciones complementarias. Los acopiadores abarcan una amplia escala, desde los pequeños almaceneros de zonas muy marginales hasta empresas que operan con grandes volúmenes de producción. En los comienzos de la colonización, los acopiadores fueron los articuladores económicos y sociales entre los agricultores y el mercado y, obviamente, fueron también agentes de cambio cultural.

En el caso del tabaco, fueron los sectores intermediarios clásicamente explotadores de los campesinos, como lo demuestra la abundante documentación al respecto. Las primeras cooperativas surgieron precisamente para defenderse de estos intermediarios. Tradicionalmente, Argentina contó desde los comienzos de su desarrollo agrícola con grandes empresas intermediarias que compraban las cosechas y las vendían al exterior. En la base de las etapas de comercialización estaban los pequeños productores rurales, a quienes sistemáticamente se les reducía sus ganancias mediante maniobras de todo tipo. Misiones no podía ser una excepción, sobre todo teniendo en cuenta que esos mismos sectores económicos exportadores ya mencionados eran los que compraban los productos locales para industrializarlos fuera de la provincia, como en el caso de Bemberg.

Frente a esta situación de vulnerabilidad económica, las cooperativas supusieron una valla para la arbitrariedad. No es cierto que las cooperativas funcionaran en la provincia como reductos étnicos. Si lo fueron en sus orígenes, la composición posterior de los asociados muestra una variedad de grupos importantes cada vez más heterogéneos. Sin embargo, la unidad étnica de los comienzos fue inevitable, ya que las colonias que generaron el sistema están compuestas exclusivamente por uno o dos grupos nacionales en su capa de colonos propietarios y la capa nativa, que solo era asalariada y no podía formar parte de este sistema.

Es cierto que las colonias en las que comienza el movimiento cooperativo fueron además las zonas donde tuvieron más auge las escuelas privadas, ante la ausencia de las nacionales. Este rasgo se suma al cooperativismo considerado como reducto étnico para crear la idea de una vinculación orgánica entre ambas instituciones. Y eso fue así realmente, como ya se ha visto: las instituciones en las colonias privadas del Alto Paraná intentaban preservar un contexto nacional europeo y especialmente germánico. Pero esta realidad no debe esconder el hecho también cierto de que la sociedad argentina no poseía ningún control sobre la explotación de la que eran objeto los colonos y esta desprotección fue uno de los factores que más incidieron en el aislamiento extranjero y en la necesidad de la autodefensa.

Factores culturales

En las sociedades rurales atrasadas, aisladas o desprovistas de la presencia de instituciones estatales, la familia retiene sus papeles y funciones tradicionales, entre las que destaca la enculturación y socialización de sus nuevos miembros. Si bien esta función no desaparece del todo en ninguna circunstancia ni situación sociocultural, en aquellas sociedades en las que existe un mecanismo específico y especializado de enseñanza esa enculturación reviste características diferentes. Entre la familia y la escuela pueden ejercerse tensiones más o menos importantes, ya que la enseñanza especializada se expresa a través de contenidos muy generales y abstractos. Estos no reflejan el amplio espectro de las subculturas que componen la sociedad, los sectores o clases sociales, etcétera.

Cuando esta sociedad, además de la heterogeneidad propia de cualquier colectivo humano, está constituida por grupos de orígenes diversos, débilmente integrados o simplemente coexistentes en relación de vecindad geográfica que conservan sus lenguas y tradiciones culturales o nacionales, la tarea de los agentes del sistema educativo es colocarse sobre esas diferencias y crear un código común a todos los segmentos desde los niveles etarios más jóvenes, los cuales, a su vez, deberán convertirse consciente o inconscientemente en vectores de nuevos patrones de conducta. Solo el paso de varias generaciones traslada al seno de las familias una supremacía gradual de los nuevos comportamientos y un desplazamiento o pérdida de los antiguos.

Por lo expuesto y por la acción permanente y cotidiana del sistema educativo, es por lo que este llegó a convertirse en el único subsistema social capaz de generar cambios profundos y permanentes. En Misiones, como en el resto de los territorios nacionales, las escuelas debieron, además, reemplazar

un medio inexistente, teniendo que representar día a día, como si se tratara de un drama sin asideros en la realidad, la historia y la cultura de una nación cuya presencia solo residía en un sistema de símbolos.

En Misiones se dio la paradoja de que, rodeados de habitantes de países vecinos reacios a abandonar su propia ciudadanía y nacionalidad, los extranjeros europeos y sus descendientes se constituyeron en «los argentinos», y eso fue tarea principal de la escuela. Mucho más que preparar a los alumnos en habilidades y conocimientos, se trataba de «fabricar argentinos», hombres y mujeres cuyos puntos de referencia se identificaran con la más ausente de las tres naciones reunidas en la región.

Si en Misiones la escuela fue la amalgama cultural por excelencia, también supuso una fuente de numerosos conflictos.

La escuela puede generar una serie de conflictos derivados de ciertas situaciones, como el lugar relativo del establecimiento dentro de la colonia, la propiedad de la tierra donde se asienta, exigencias de difícil cumplimiento entre los alumnos, violación o incompreensión de algunas normas culturales de los colonos, visualización negativa de la escuela si se la asocia con un partido político, algún grupo interno de la comunidad o alguna familia en particular, exigencia de hablar el idioma nacional sin dar una enseñanza especial de este más allá de la enseñanza del castellano común, un exceso de ejercicio de poder relativo cuando el director o el maestro se convierten en un poder discrecional, una inadecuación de las normas generales de la enseñanza a las condiciones particulares del lugar, etcétera.

La escuela puede estar en una zona relativamente homogénea étnicamente o, por el contrario, situarse en una zona donde habitan varias etnias. En este caso, la posibilidad de razonamientos y conflictos por manejos parciales de los agentes por prejuicios, preconceptos o preferencias son muy frecuentes. En la medida en que la acción de la escuela no interfiere demasiado con las actividades productivas, es mejor vista que cuando insiste en aplicar su carácter obligatorio en desmedro de dichas actividades. En tiempos recientes, por lo menos, la aspiración de los chacareros es sacar a sus hijos de este tipo de vida proponiéndoles otras alternativas.

Debemos preguntarnos si la escuela fue visualizada como una posibilidad en este sentido o si dichas aspiraciones se orientaron hacia otras actividades. De todas formas, los colonos reclamaron de mil maneras en muchas zonas que se abrieran escuelas oficiales y también que a las colectividades se les permitiera mantener escuelas propias, privadas, de tipo confesional o no, en lengua materna. Quienes mayor énfasis pusieron en este sentido fueron los alemanes, cuyas escuelas en algu-

nas ciudades llegaron a convertirse en verdaderos bastiones de encapsulamiento cultural y político.

La escuela fue además madre de otras instituciones sociales, culturales e incluso económicas. De su seno surgieron «cooperadoras», cooperativas, clubes, asociaciones, sociedades vecinales y sociedades de fomento. Sus edificios sirvieron de lugares de reunión, de asambleas y de fiestas públicas y privadas.

Si, como piensan algunos funcionarios en la actualidad, la escuela debe volver a cumplir el papel histórico que siempre desempeñó, sobre todo en aquellas zonas que reproducen las condiciones antiguas de encuentro entre sistemas y grupos diferentes, no cabe duda de que aciertan básicamente en sus planes. Pero de todas maneras la historia no se repite exactamente del mismo modo y ahora este sistema debe compartir espacio con otras instituciones, formas de organización y sobre todo con los medios de comunicación masiva, cuyas programaciones están muy lejos de cumplir un servicio comunitario y solo vuelcan contenidos condicionados por sus propósitos mercantiles.

La escuela en algunas zonas excepcionales sigue siendo «todo», como en épocas remotas. Constituye el centro cultural y espacial de la comunidad y en muchos casos la génesis de un centro de servicios o una protolocalidad. Por otra parte, ejerce funciones que le han sido tradicionalmente delegadas, como campañas sanitarias y de vacunación u otro tipo de actividades de extensión y difusión.

El máximo escollo para una rápida integración y asimilación fue la adquisición del lenguaje nacional, dificultada por la supremacía del portugués y el guaraní durante una buena parte de la historia misionera. Esta supremacía es en algunas zonas restringidas todavía importante y dificulta la acción de los docentes. Por otra parte, hablar con acento extranjero es un estigma descalificatorio en algunos medios, lo que lleva a los individuos a conductas reprimidas, por ejemplo en el ámbito de la enseñanza en todos sus niveles. Algunos colegas de nuestra Facultad de Humanidades y Ciencias Sociales han observado un mejor rendimiento en los exámenes escritos de los alumnos que presentan mayores dificultades para hablar en español. No sabemos cuál es el alcance de esta apreciación, pero en principio pensamos que la hipótesis es válida y merece ser estudiada.

El aprendizaje del castellano se realizó siempre con la dificultad adicional de que en la familia se mantenían las lenguas originales y en la calle lo que los niños aprendían y aún aprenden es el portugués o el guaraní. Por otra parte, los agricultores debieron aprender estas lenguas para poder entenderse con los peones. En tiempos modernos, la presencia de las lenguas mencionadas en los medios de difusión aumentó considerablemente.

La evolución de los aparatos de radio a los pequeños transistores supuso una verdadera revolución en las zonas rurales, pues acompañan al peón o el chacarero todo el día, incluso cuando está trabajando. Estos transistores vehiculizan en toda la región del río Uruguay y la meseta de San Pedro los programas brasileños y en las costas del Paraná mantiene a los numerosos pobladores paraguayos en contacto permanente con las emisoras de su país, reforzando así el uso de la lengua guaraní. Hoy la difusión de los teléfonos celulares y otras innovaciones tecnológicas se ha generalizado.

De ninguna manera debe pensarse que pretendemos que la población renuncie a sus lenguas originales; simplemente estamos señalando el multilingüismo como un factor negativo en la integración y asimilación recíproca entre segmentos socioculturales diversos, ya que la lengua no es solamente un código de comunicación, sino también un verdadero compendio de valores y concepciones, y la organización particular del pensamiento mismo, ya que el pensamiento es lenguaje.

Esto nos lleva nuevamente al concepto de «región» y a formularnos una pregunta que muchos han silenciado por la fuerte presión de ciertas concepciones geopolíticas: ¿debemos considerar Misiones una zona de polilingüismo y –sin tratar de modificar esta realidad– orientar nuestras prácticas sociales e institucionales hacia este reconocimiento o bien, por el contrario, seguiremos desplegando proyectos para erradicar toda lengua que no sea el español?

Quizá no pueda darse una respuesta general para todos los departamentos de la provincia. La tendencia histórica revela, sin embargo, un lento y sostenido progreso del español en casi todos los departamentos provinciales que se ve alterado solamente por las inmigraciones limítrofes, cuyos caudales dependen de numerosos factores de distinta índole.

El proceso de colonización y la integración entre segmentos débilmente vinculados prosigue. La inmigración extranjera masiva ha pasado a convertirse en una época idealizada a la cual se atribuyen todos los logros económicos y culturales de Misiones. Los festivales anuales que celebran el Día del Inmigrante en Oberá, la ciudad más cosmopolita, alcanzan cada vez mayor repercusión y trascienden las fronteras provinciales e incluso las internacionales. Constituyen una excelente oportunidad para observar los elementos folklóricos conservados en cada una de las colectividades: música, artesanías, danzas, vestimentas típicas, etcétera. Allí solo una parte –la más importante– de los grupos étnicos extranjeros tiene representación; el resto ya no posee formas comunitarias de organización que le permitan participar.

Los que intervienen son los alemanes, polacos, ucranianos, suizos, escandinavos –reunidos en torno a la Iglesia Escandinava–, paraguayos, brasileños, es-

pañoles, italianos, japoneses; en la última versión, en 1984, participó la colectividad israelita.

Quizá una de las líneas de investigación de mayor interés reside en la ideología del contacto y las relaciones interétnicas en Misiones; en otros términos, los códigos simbólicos generados por los sistemas interétnicos. Lamentablemente, no se ha avanzado prácticamente nada en este sentido.

Los prejuicios y estereotipos estudiados en investigaciones actitudinales muestran a los paraguayos situados en el escalón más bajo, junto a los brasileños. En el otro extremo están los alemanes, suizos y escandinavos. Cada grupo posee y manifiesta sus propios prejuicios, algunos de los cuales adquieren cierta complejidad combinando varios rasgos. En este sentido, por ejemplo, el caso de un informante polaco de aproximadamente cuarenta y cinco años, originario de Azara y residente en Posadas, que afirma lo siguiente: «Los rusos que vinieron acá eran de dos tipos diferentes. Unos eran altos y rubios, muy inteligentes y trabajadores, y los otros eran petisos [bajos] y de pelo muy negro. Estos eran muy vagos y muy borrachos, les gustaban las fiestas, cantar y bailar, por eso no se quedaron acá y se fueron a Paraguay. Los otros, en cambio, se quedaron a trabajar en la Argentina». La relación entre estos dos pares de oposiciones no puede ser más diáfana.

Factores sociopolíticos

Las viejas y prestigiosas clases fundadoras de la sociedad misionera surgidas en los comienzos del frente extractivo siguieron influyendo para conformar el telón de fondo de la política provincial; pero ahora comparten su poder o al menos una buena parte de él con los «gringos» (extranjeros europeos), que, gracias a una movilidad social posible en un medio muy sensible al éxito económico, se han situado ya en las capas más altas y en los roles de mayor responsabilidad, como ministerios, dirección de bancos, intendentes, etcétera.

Según los resultados de las elecciones generales (1983), se puede afirmar que por lo menos la mayoría de los departamentos donde prevalecen los colonos sufragó a favor del radicalismo, mientras que en aquellos departamentos donde existen grandes empresas agrarias con abundante personal asalariado el justicialismo obtuvo la mayoría de los votos. Lo que acabamos de afirmar solo puede ser definido como una hipótesis, cuya comprobación merecería un estudio específico.

La participación política de los inmigrantes en los partidos nacionales comenzó a producirse recientemente, durante el período de la provincialización. Este es un indicador muy valioso para establecer la existencia de una tendencia asimilatoria, ya que

implica la adopción consciente por parte de los extranjeros de programas nacionales globales que trascienden la problemática local o sectorial. Estas organizaciones políticas fueron además partidarias de la integración de los inmigrantes e impulsores de la colonización.

Hasta entonces la política había excluido a los extranjeros e incluso a los nativos debido al régimen jurídico particular de los territorios nacionales. Las luchas políticas entre peronistas y antiperonistas a partir de la década de los cuarenta impregnaron todos los hechos de la vida social, dejando escaso margen a la neutralidad o la indiferencia.

Para los misioneros, el hecho de poder elegir diputados y senadores nacionales, legisladores provinciales y al propio gobernador constituyó una verdadera revolución de sus derechos civiles.

Tradicionalmente, la política se había ejercido a escalas menores, en organizaciones intermedias tales como cooperativas, consejos municipales, sociedades de fomento, etcétera. Estas actividades aparecían intensamente teñidas de motivaciones personales, familiares y sectoriales. Al producirse la inserción en los partidos políticos ya mencionada, las conductas se orientaron en función de intereses de clase, dejando en un segundo plano los restantes. La nueva administración provincial requirió la incorporación de nuevos agentes y funcionarios. Estos nuevos estatus y roles en la burocracia y en la estructura social adquirieron mayor complejidad y permitieron el ingreso de las capas bajas e intermedias en el «poder público», en el que participaron individuos provenientes de todos los sectores provinciales.

Como síntesis de este punto, podemos decir que las leyes trataron de regular las acciones políticas de los extranjeros otorgando prerrogativas siempre y cuando ellos renunciaran a su nacionalidad y adoptaran la del país.

En general, los extranjeros prefirieron mantenerse al margen de las luchas políticas nacionales, pero interviniendo en otras formas o niveles de ejercicio del poder. Pretendían gozar de otras prerrogativas, las de los extranjeros. Solo después de varias décadas de inmigración masiva, algunos sectores rurales y urbanos comenzaron lentamente a solicitar su nacionalización y se incorporaron a las fuerzas políticas nacionales.

La región en proceso de cambio profundo

Las relaciones entre los tres países de la Triple Frontera han atravesado por muchas situaciones y épocas diferentes, pero no cabe duda de que, a partir del tratado de integración con Brasil (1986) y luego el Mercosur (1991), la realidad de la región cambió sustancialmente. Comenzando por el estado de áni-

mo hacia los vecinos y siguiendo por la caída de las ideologías de la seguridad nacional y todas las barreras ideológicas destinadas a separarnos y a vernos mutuamente como sospechosos o amenazantes.

La percepción social y cultural acerca de los inmigrantes ha sido estudiada por diversos investigadores. Muy brevemente, podemos afirmar que, en general, con respecto a los inmigrantes limítrofes han existido actitudes muy diversas, pero nunca un rechazo conflictivo que derivara en violencia. En cambio, sí podemos hablar de explotación, trabajo en negro, marginación, discriminación, etcétera.

Tipos de desplazamientos o flujos de personas:

- Quienes cruzan la frontera solo de paso. Son extrarregionales y se dirigen hacia fuera de la región.
- Quienes migran desde la región hacia fuera, a cualquiera de los Estados vecinos fuera de la región.
- Quienes migran dentro de la región de un Estado a otro.
- Quienes ingresan en la región desde el exterior no regional (otras regiones, otros países) como inmigrantes para quedarse o trabajar temporalmente.
- Quienes llegan desde otras regiones por turismo.
- Quienes llegan desde otras regiones solo para hacer compras y cruzan la línea con ese propósito, para luego regresar a sus provincias o países.
- Quienes cruzan todos los días porque trabajan en el país vecino.
- Quienes cruzan la línea para vender ciertos productos (paseras, sacoleiros).
- Quienes cruzan la línea para utilizar servicios e infraestructuras (hospitales, educación, transportes, etcétera).
- Quienes cruzan por lazos familiares, de amistad, etcétera.
- Quienes cruzan la frontera por pertenecer a instituciones homólogas, análogas, etcétera.
- Quienes cruzan por razones recreativas, deportivas, lúdicas, etcétera.
- Quienes cruzan, finalmente, por razones políticas, por pertenecer a movimientos y organizaciones sociales que trabajan juntas para lograr más integración.
- Quienes viven en un país y trabajan en el país vecino. O trabajan en ambos.
- Quienes realizan actividades ilegales, como el contrabando, etcétera.

Todos estos desplazamientos están relacionados de diferentes maneras y conforman lo que llamaríamos la antropodinamia de la región de fronteras.

Estos desplazamientos generan una serie de problemas de documentación, de derechos y obligaciones, de adaptaciones, de conocimiento de las diferentes reglas de juego de cada país, de ciudadanía,

de cumplimiento de derechos humanos elementales, de inserciones laborales, de legalidad y legitimidad de actividades y acciones, de compatibilización de leyes destinadas ad hoc a la región, etcétera, porque las sociedades de la región de frontera poseen especificidades que deben ser reconocidas, estudiadas y ordenadas según legislaciones especiales.

Para los misioneros, el hecho de poder elegir diputados y senadores nacionales, legisladores provinciales y al propio gobernador constituyó una verdadera revolución de sus derechos civiles

La ley de migraciones aprobada y vigente desde el año 2003 regula de manera moderna y muy completa los flujos migratorios, que hoy, ante la crisis económica, comienzan a ser visualizados bajo una óptica negativa y denigratoria, cuando no racista, que intenta cambiar las reglas del juego para la resolución de los problemas derivados de los desplazamientos de personas desde los países vecinos.

En investigaciones que realizamos en relación a los impactos sociales de la integración indagamos sobre los factores positivos y negativos que operaban en la sociedad. En este caso se estudiaron los factores que incidieron de forma positiva y/o negativa en el desarrollo y consolidación de una red de movimientos sociales bajo observación. Como expresamos antes, se orientó a la detección de aquellos factores que contribuyeron a la creación y consolidación de la red y los que, por el contrario, actuaron negativamente bloqueando el crecimiento de las formas de organización y acciones de la misma. Esta red de creación espontánea es quizá el fenómeno de mayor interés registrado en la región en el contexto de la integración, ya que, por fuera de los proyectos estatales y tratados internacionales, las poblaciones se pusieron en marcha venciendo a la «cultura de la desintegración» para avanzar en una integración desde abajo, desde la propia sociedad civil. Esta nueva «cultura» posee muchos elementos a su favor y también algunos negativos difíciles de sortear. La red está conformada por pequeños

productores rurales, campesinos, peones, cooperativistas, pueblos originarios, y cuenta con el apoyo de otra red, también novedosa, formada por las universidades regionales para apoyar el desarrollo de la red de movimientos sociales.

El diagnóstico al que arribamos en relación a los factores señalados es el siguiente:

1. *Factores de cohesión* que contribuyen al desarrollo de la red:

- Preocupación e incertidumbre ante los cambios y por los problemas medioambientales.
- Interés por la difusión de información y cooperación en relación a las redes de agricultura orgánica ya existentes, así como el deseo de su ampliación.
- Desarrollo de programas conjuntos de agricultura integral con la inclusión de temas como agroindustrias, comercialización directa, utilización de técnicas no agresivas para los ecosistemas, ferias francas, etcétera.
- Planes de créditos rotativos bajo la cobertura de sistemas mutuales o cooperativos.
- Creación de empresas, instituciones u ONG binacionales o trinacionales.
- Lucha contra la construcción de nuevas empresas hidroeléctricas.
- Defensa de los derechos humanos, de la mujer, de la infancia, etcétera.
- Defensa del modo de vida campesino, del acceso a la tierra y la titularidad de la tierra.
- Búsqueda de fuentes de información, capacitación y organización más eficaces.
- Confianza creciente en las ONG e instituciones de apoyo, como las universidades, en busca de fortalecer sus prácticas.
- Demanda de ayuda al Estado (nacional, provincial o municipal o sus equivalentes de Brasil y Paraguay).
- Rechazo total o parcial del modelo neoconservador y los ajustes económicos.

2. *Factores de conflicto* que no contribuyen al desarrollo de la red:

- Procesos políticos internos (nacionales) que absorbieron las prácticas de los principales militantes de las ONG, sindicatos, etcétera, de mayor relevancia, sobre todo en los procesos electorales.
- Diferentes visiones de los problemas en cuanto a los contextos mayores que los determinan.
- Diferentes grados de formación y compromiso de los militantes, líderes o delegados.
- Problemas surgidos de las desconfianzas, temores y sospechas tradicionales.
- Asimetrías económicas que perturban las relaciones en tanto que involucran a sectores –como el comercio– que ejercen presiones de muy diferentes maneras.

- Caos en el mercado laboral regional que genera conflictos ante migraciones no reguladas y que se producen por asimetrías salariales. Esto lleva en algunos casos a manifestaciones de xenofobia y racismo que, si bien son solo incipientes por ahora, representan un peligro a considerar con preocupación.

- La identificación de agricultores intrusos como extranjeros (zona argentina del río Uruguay).

- La indiferencia de capas de la población campesina por causas muy específicas –el caso de los «brasiguayos» en el oriente de Paraguay–. En este ejemplo debemos matizar diciendo que los comportamientos sociales de esta población inmigrante han variado notablemente frente a la crisis y que ahora sus contactos y relaciones con las organizaciones de agricultores paraguayos han cambiado a favor de su integración.

Algunos datos sobre la población del Mercosur y Argentina con especial referencia a Misiones

El Mercosur tiene actualmente cinco miembros plenos: Argentina, Brasil, Paraguay, Uruguay y Venezuela y otros miembros adheridos: Bolivia, Chile, Perú, Colombia y Ecuador. Los miembros plenos poseen una población total de 273 millones, el 4% de la población mundial. En el 2010, Argentina alcanzó los 40 millones de habitantes, el 14% del Mercosur y el 0,6% del mundo. La mayor parte de la población argentina se concentra en la Pampa Húmeda y el área metropolitana de Buenos Aires (66%). Misiones supone el 2,7% del país, pero la densidad es muy alta, ya que su superficie es de solo 30.000 kilómetros cuadrados para 1 millón de habitantes (37%). Si se toma en cuenta la población más joven, de 3 a 14 años, Misiones es la primera del país con un 32% de su población; pero, si se considera la población de más de 65 años, es una de las bajas (la anteuúltima), con un 6%. En todo el país, los habitantes nacidos en el extranjero son mayoritariamente de países limítrofes, que es la inmigración predominante: paraguayos (20,5%), bolivianos (19,1%), chilenos (6,1%), peruanos (8,7%), uruguayos (6,5%), resto de América (3,8%) y brasileños (2,3%); italianos (8,2%); españoles (5,2%); resto de Europa (3,2%); Asia, excepto China (1,2%); China (0,5%) y África (0,2%).

Sin embargo, en los últimos años hay un crecimiento de inmigración proveniente de Haití y de algunos países de la costa occidental de África.

Misiones es la séptima provincia (entre veinticuatro) en materia de población nacida en el extranjero con un 2,4% del total. Pero dentro de Misiones constituyen el 4%, unas 45.000 personas. El 58% de esta población tiene cobertura de salud y el 87% de personas mayores de 65 años posee pensiones o jubilación.

El aporte de migraciones internas es del 7,2% y la población misionera ha migrado en pequeño número a casi todas las provincias del país. Hubo épocas de mayor expulsión, pero ahora hay una mayor estabilización.

Para una comprensión más clara del texto, anexamos un esquema sencillo de la relación entre los elementos de cada período. El detalle y características de cada sistema productivo intervienen en las formaciones que analizaremos. Recordemos que la acepción del término «gringo» alude aquí a todos los extranjeros, excepto los sudamericanos y demás hispanohablantes.

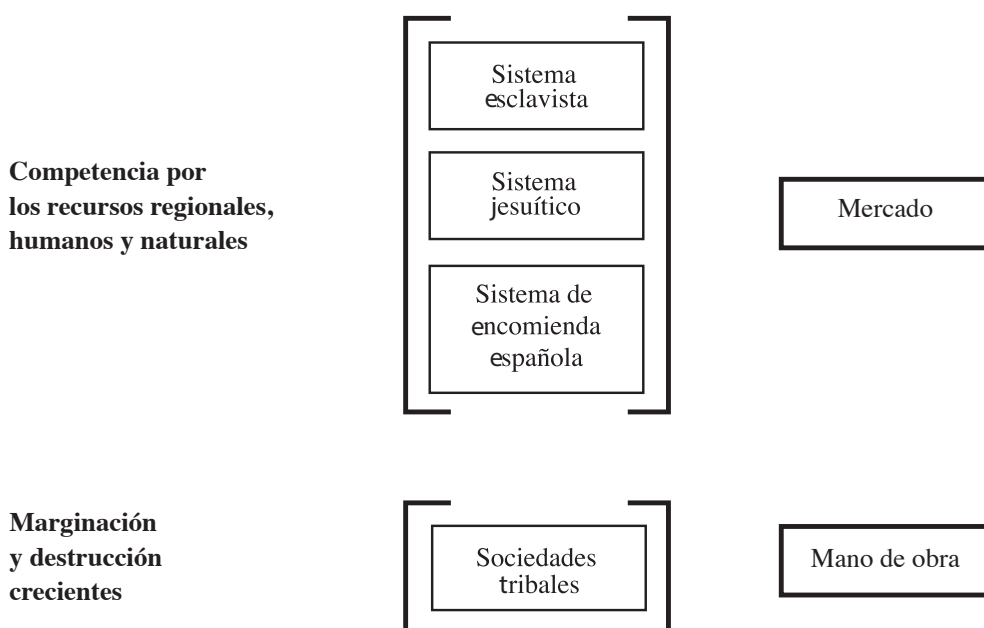
Primer período: de las primeras fundaciones jesuíticas hasta la expulsión (1767)

Tomando como centro de nuestro análisis la región, cuyos límites deberemos redefinir en cada etapa, mencionaremos a continuación la nómina de sistemas culturales que interactuaron en este primer período. A partir de la instalación de los pueblos jesuíticos hallamos como sistema central y dominante el de las reducciones. Este aparece rodeado por dos sistemas diferentes del mundo colonial: la encomienda española y el esclavismo portugués. Completando el conjunto se hallaban las sociedades tribales de distintas etnias, algunas de ellas

hostiles a los europeos y otras que optaron por la marginación que les permitió el orden colonial. Los tres sistemas europeos principales, fases discernibles dentro de la colonización global, mantenían entre sí relaciones de antagonismo motivadas por la competencia por los recursos disponibles: mano de obra indígena, tierras, productos silvestres, etcétera. Tomando como eje central el sistema jesuítico, podemos definir la región como el espacio adaptado, controlado y explotado por dicho sistema. Esta región fue dominada por la organización jesuítica y homogeneizada culturalmente sobre la base de una cultura surgida de la planificación de la orden religiosa. En lo interno solo existieron algunos remanentes de grupos indígenas aislados, cuya posición fue cada vez más marginada.

Toda la producción regional, incluyendo los tres sistemas de origen europeo, estaba volcada hacia el mercado colonial regido por las leyes del monopolio mercantil. Pero de estos tres sistemas solo el jesuítico alcanzó un completo autoabastecimiento, un desarrollo autosostenido, la puesta en marcha de algunas industrias con sus correspondientes tecnologías y la exportación de objetos manufacturados. La base de sustentación de toda la organización fue la diversificación de la producción agrícola-ganadera. Su solidez económica le permitió mantener un ejército para guardar sus fronteras. Otro fenómeno concomitante fue la concentración de cientos de miles de aborígenes que recibieron una educación que los inició en la vida urbana, las

Primer período: de las primeras fundaciones jesuíticas hasta la expulsión (1767)



Fuente: elaboración propia.

artesanías e industrias, las técnicas agrícolas y ganaderas y el comercio, llegando a generar un nuevo tipo cultural.

La educación sistemática proporcionada por los jesuitas contribuyó a crear una cultura nueva, irreversible en cuanto a la deculturación de las pautas aborígenes y paradójicamente conservadora de algunas de ellas, como la lengua. De hecho, entre los mismos aborígenes que vivían lejos de las reducciones, aunque en contacto con los restantes segmentos del sistema global, la lengua indígena desapareció rápidamente. Si en la actualidad el Paraguay es un país bilingüe, eso se debe a la herencia del guaraní de las reducciones. Esta lengua no solo perduró como lengua hablada, sino también como lengua escrita y como forma gramatical cristalizada en obras técnicas que impiden, más que facilitar, un conocimiento profundo del guaraní precolombino.

Los jesuitas también dejaron tras de sí una infraestructura que supieron aprovechar sus sucesores: caminos, puentes, aljibes, canales, cultivos, puertos, etcétera.

Desde el punto de vista de la organización política y administrativa, respondieron a las leyes de Indias tal como lo hicieron los pueblos exteriores y estas instituciones las conservaron los indígenas después de la expulsión para darse un gobierno propio y una organización.

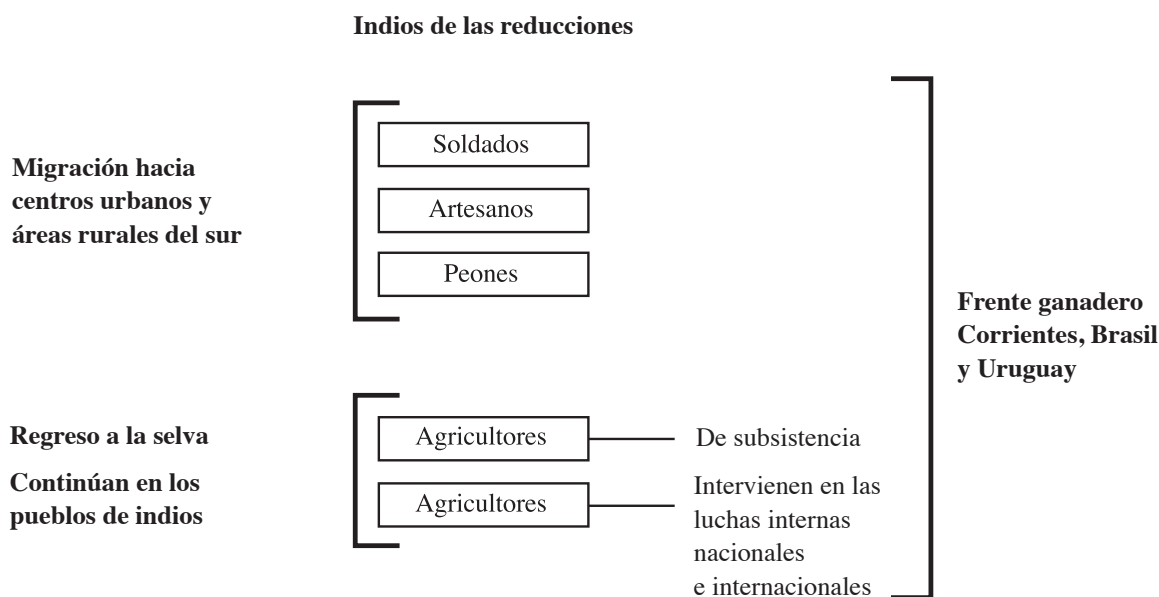
Desde un punto de vista más amplio, digamos que absolutamente todos los segmentos de la sociedad colonial estaban vinculados por el tejido

administrativo colonial. El período concluye precisamente por una decisión político-administrativa.

Segundo período: de la expulsión de los jesuitas hasta la guerra con Paraguay (1865)

El segundo período comienza con la expulsión de los jesuitas y se caracteriza por la desestructuración de sus organizaciones, que a su vez se tradujo en una fractura progresiva en la matriz regional. Las órdenes religiosas enviadas en reemplazo de los jesuitas no pudieron impedir esta disolución general. Los procesos que sucedieron a la expulsión ocurrieron dentro del marco de la ruptura del orden colonial español y el surgimiento de las nuevas naciones fue un hecho inorgánico y caótico, realizado sobre la base de Estados con fronteras indefinidas que pugnaban por alcanzar una nueva forma de organización. El desmembramiento de las misiones derivó en tres actores: en Paraguay, los pueblos perduraron hasta mediados del siglo pasado; en Brasil, el avance portugués –que se concretó a principios del siglo XIX con su llegada hasta las costas del río Uruguay– cumplió el viejo sueño lusitano de subsumir a los pueblos jesuíticos; en Argentina, los aborígenes quedan prácticamente librados a su propia suerte, lo que les obliga a buscar alianzas que les permitan identificarse con los bloques surgentes. De ahí que se adhieran a la causa de Artigas, en cuyo programa figuraban dos reivindicaciones fundamentales: el respeto a su au-

Segundo período: de la expulsión de los jesuitas hasta la guerra con Paraguay (1865)



Fuente: elaboración propia.

tonomía y la recuperación de las Misiones Orientales (en manos de los portugueses).

Este proyecto, que finalizó con la derrota de los indígenas y la destrucción de sus pueblos, permitió el avance de nuevos sistemas socioculturales hacia los espacios vacíos. Luego de la expulsión de los jesuitas se verificó un brusco descenso de la población; la mayoría de los aborígenes migraron hacia los centros urbanos y áreas rurales del sur, donde se desempeñaron como peones de ganadería, artesanos o soldados. Otros quedaron en los antiguos pueblos dedicándose a la agricultura; el resto retornó a la selva, donde reinició una vida cuasitribal.

Los sistemas productivos detectables en este período de transición son, por un lado, los remanentes de los pueblos jesuíticos, cuyos pobladores siguieron dedicados a la agricultura y la ganadería en pequeña escala, y, por otro, la expansión de un frente ganadero a gran escala desde Corrientes, el sur de Brasil y Uruguay.

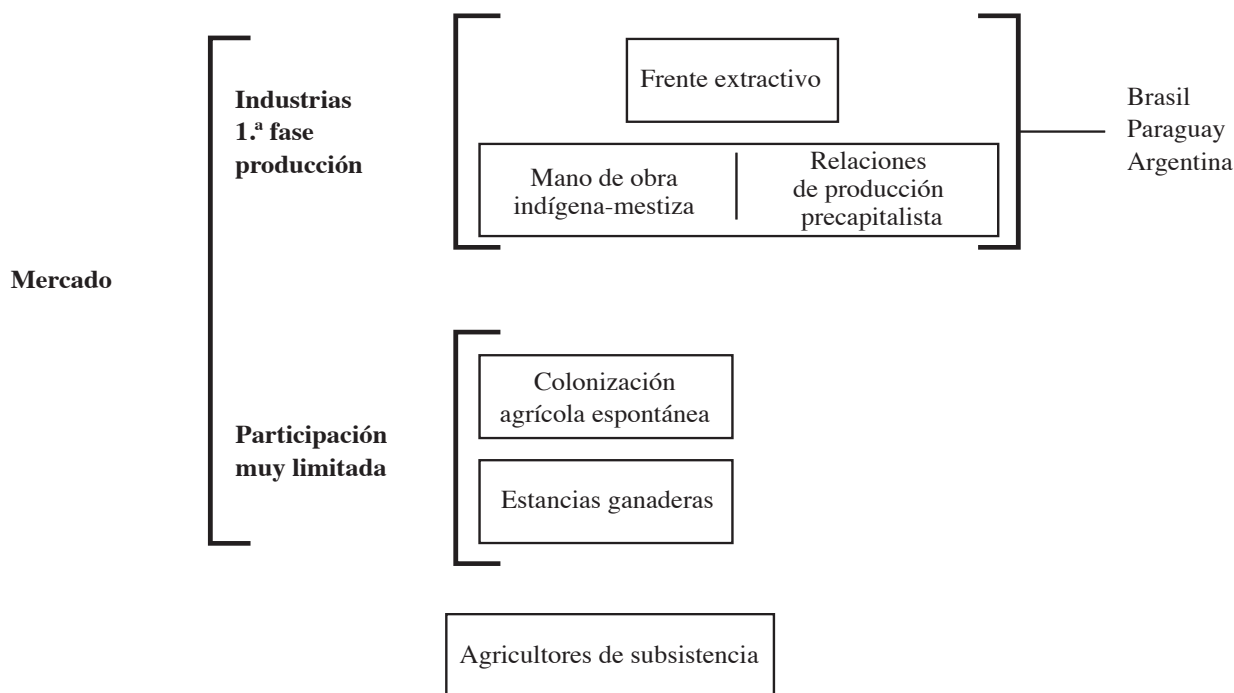
Esta situación, definible en términos del marco político actual de la provincia de Misiones, permitió la monopolización de la producción y comercialización de yerba por parte de Paraguay. De esta manera, cuando los paraguayos ocuparon militarmente parte de lo que en la actualidad es Misiones y Corrientes, también extrajeron allí yerba y madera, aparte de transportar hacia sus tierras inmensos re-

baños de ganado. Pero este período de utilización de los bosques misioneros por parte de Paraguay, que es históricamente muy poco conocido, contribuyó a difundir elementos culturales que caracterizarían la próxima fase.

Tercer período: de la posguerra hasta las primeras inmigraciones de ultramar (1897)

En la tercera fase observamos una recomposición de la región del primer período, ya que, más allá de la existencia de tres naciones ya constituidas –aunque con problemas de límites pendientes– y de sus fronteras formales, surge una cultura que se superpone a un área importante de los antiguos límites de las reducciones. Este sector geográfico se constituyó con Misiones y el noreste de Corrientes, el sur de Paraguay y el borde occidental de los tres estados del sur brasileño: Santa Catarina, Río Grande do Sul y Paraná. El sistema predominante fue el frente extractivo, un sistema productivo volcado al mercado capitalista pero organizado según pautas arcaizantes y relaciones de producción precapitalistas, y caracterizado por técnicas y procedimientos heredados en gran parte de las reducciones jesuíticas y las haciendas brasileñas, entre otras tradiciones. El sistema se organiza sobre la extracción de especies explotadas

Tercer período: de la posguerra hasta las primeras inmigraciones de ultramar (1897)



Fuente: elaboración propia.

desde hace más de dos siglos y emplea técnicas y formas organizativas del trabajo similares a los antecedentes más remotos, con la salvedad de no reiterar la experiencia jesuítica de cultivar la yerba mate y emplear solo los ejemplares silvestres.

Paralelamente al crecimiento y desarrollo de las actividades extractivas se fue produciendo el ingreso de una colonización espontánea que provenía fundamentalmente de Brasil, Uruguay y Corrientes. En su mayoría eran agricultores de subsistencia, aunque algunos de ellos poseían aspiraciones capitalistas basadas en cultivos e industrias de pequeña escala para exportar o satisfacer el mercado interno: arroceros, plantadores de caña de azúcar, etcétera. También existía, en el sur de la provincia o zona de campo, una actividad ganadera importante atendida en su mayoría por peones correntinos o brasileños.

Los empresarios y pioneros del frente extractivo pertenecían a nacionalidades diferentes: italianos, franceses, españoles, brasileños criollos, argentinos criollos, alemanes, ingleses y hasta norteamericanos. El punto espacial de encuentro y referencia fue Posadas, una típica ciudad de servicios nacida al amparo de las actividades extractivas, comercial, intermedia, centro de reclutamiento de mano de obra y, finalmente, lugar de asentamiento del poder real y el formal, y foco de irradiación cultural hacia el resto del espacio regional. Esta ciudad desempeñó el papel de «capital» del frente extractivo e involucraba zonas de tres países diferentes. Fue el comienzo de una amalgama étnica intensa. De ella comenzó a emanar la red del poder administrativo y político.

Desde el punto de vista de la estructura social, el frente extractivo es la base de sustentación de la primera clase social misionera y regional de origen local cuya hegemonía, ahora compartida, se perpetúa.

Desde el punto de vista de su organización interna, el frente solo permitía la existencia de dos clases: empresarios o permissionarios y peones. Entre ambas solo existían algunos peones jerarquizados como capataces. La mano de obra fue de origen indígena y mestizo fundamentalmente, de nacionalidad paraguaya y brasileña. Esto se tradujo en la presencia de una capa social mayoritaria de origen extranjero y cultura no nacional. Y al decir «no nacional» debemos tener en mente el modelo de cultura rioplatense, que desde el poder central de la Pampa Húmeda se intentaba imponer en todo el ámbito de la Argentina como «lo nacional».

El frente extractivo y la colonización espontánea o –como la hemos denominado en este mismo texto– antigua tuvieron numerosas conexiones. Muchos protagonistas de esta colonización se vincularon a las actividades extractivas de varias formas: comercio, servicios, venta de alimentos, ganadería, actividades en los puertos, etcétera. También en ambos sistemas se intentaron actividades industriales con variadas

consecuencias, pero siempre a pequeña escala.

Ya hemos analizado cómo la clase empresarial impulsora de la explotación de la selva misionera debió variar su estrategia –amoldarse a los cambios ocurridos luego de la venta masiva de las tierras en pocos latifundios– diversificando sus actividades y enfrentando la competencia de un nuevo sistema de explotación extractiva ligado a las tierras privadas y caracterizado por grandes empresas de origen exógeno que operaban a una escala hasta entonces desconocida. Allí comenzó además un juego de alianzas entre el sector más antiguo y el más reciente, cuyos intereses estaban ligados directamente con los molinos yerbateros del sur.

Los indígenas siguieron proveyendo de mano de obra casi gratuita a ambos sectores junto con la población mestiza y criolla más pobre, como un resabio del sistema colonial y jesuítico. Los dos sistemas se alimentaron de la misma fuente. La colonización espontánea recibió carácter formal y oficial en el plan de repoblamiento de los antiguos pueblos jesuíticos.

El frente extractivo, tanto en su fase inicial en terrenos fiscales como en su fase posterior sobre tierras privadas, generó una infraestructura vial y portuaria que respondía exclusivamente a sus necesidades, sobre la base del antiguo esquema jesuítico. Las innumerables picadas –camino– abiertas en la espesura tenían un destino –los manchones de yerba o la madera de ley– y un nacimiento –los campamentos o los puertos de embarque–. El transporte fluvial fue el motor que posibilitó el desarrollo regional sin que fueran necesarias grandes inversiones.

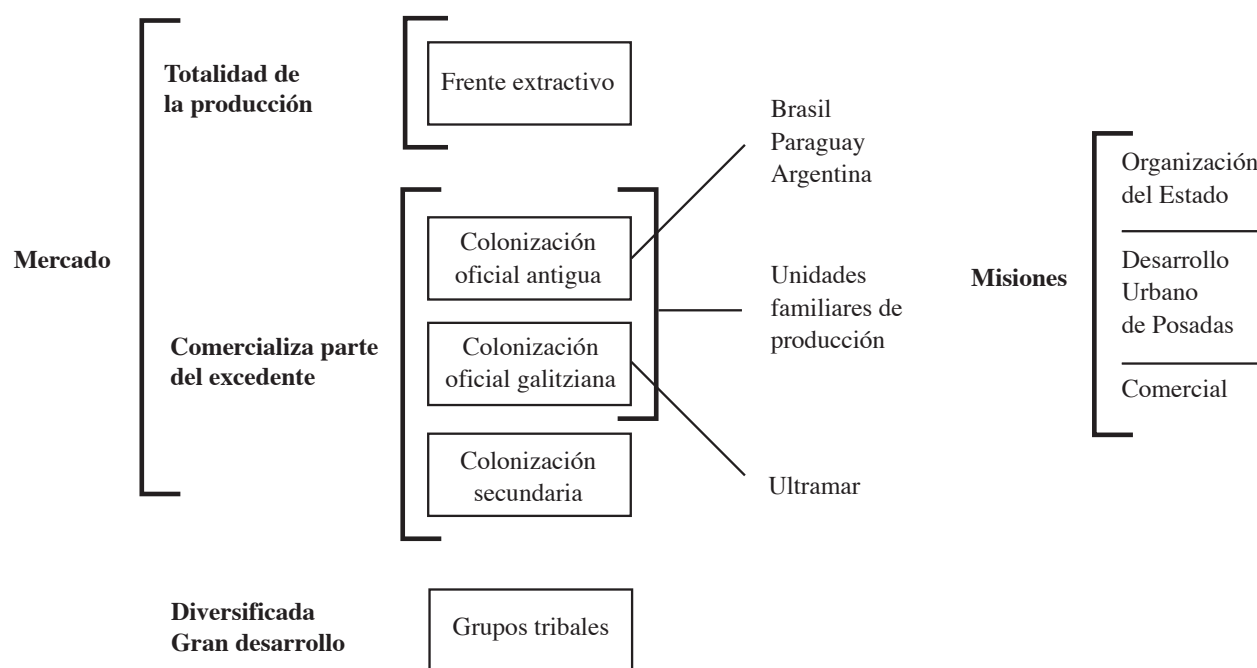
La presencia del Estado a partir de la federalización consistió fundamentalmente en crear una organización administrativa capaz de controlar, ordenar y fiscalizar el territorio y sus actividades. Sus funcionarios representaron los intereses del poder central, que respaldaba a los grandes propietarios por ser estos miembros de su misma clase. El sistema educativo –cuyos orígenes se remontan a la fase que tratamos– inició la enorme y difícil tarea de «argentinizar» a la inmensa mayoría de extranjeros que poblaban Misiones.

Las fronteras internacionales existían en los mapas, pero eran traspasadas en todas direcciones, lo que contribuía a reforzar aún más la homogeneidad cultural de la región.

Cuarto período: desde los comienzos de la colonización eslava (1897) hasta los comienzos de la colonización privada (1920)

La cuarta fase nos muestra la existencia de los siguientes sistemas socioculturales o segmentos: el frente extractivo, la colonización espontánea anti-

Cuarto período: desde los comienzos de la colonización eslava (1897) hasta los comienzos de la colonización privada (1920)



Fuente: elaboración propia.

gua, las poblaciones tribales marginadas y aisladas, y el Estado y sus instituciones. A esto debemos agregar un nuevo componente que precisamente nos induce a hablar de una fase diferente a la anterior: la colonización europea masiva oficial (eslava).

Desde un punto de vista estrictamente tipológico, ambas colonizaciones agrícolas se asemejan por pertenecer a la categoría de agricultores parcelarios en pequeña escala con trabajo casi exclusivamente familiar, generación de un excedente muy exiguo sin mercados cercanos de fácil acceso –salvo aquellos que estaban cerca de Posadas– y a partir de la adopción de la yerba cultivada –por su misma vertiginosa inserción en el sistema de monocultivo yerbatero– la pérdida de la diversificación productiva y la evolución del tipo campesino al tipo farmer.

Junto a esta transformación perduraron grupos dispersos de campesinos auténticos, muchos de ellos intrusos carentes de títulos. Estos se dedicaban principalmente al cultivo del tabaco, mediante el cual el mercado les extraía el fondo de renta, y proveían de mano de obra barata a los granjeros orientados hacia el capitalismo.

La producción misionera estaba volcada hacia la Pampa Húmeda y en ese sentido competía con Brasil y Paraguay, que tradicionalmente habían cubierto la mayor parte del mercado interno yerbatero argentino nutriendo a los grandes molinos del sur.

En Misiones, tras la pérdida de territorios después del laudo Cleveland (1895), la presencia del Estado se refuerza y comienza poco a poco a consolidarse. El sistema educativo se expande, pero ahora enfrentándose a una dificultad mayor: los inmigrantes de ultramar con sus culturas diferentes. Estos –representados en esta etapa fundamentalmente por galitzianos (polacos y ucranianos)– debieron adaptarse a la nueva situación en distintos niveles: fisiológicos, ecológicos, tecnológicos, económicos, lingüísticos, sociales y psicológicos.

En la denominada colonización antigua se encontraban numerosos europeos que habían inmigrado a Brasil en primer lugar y allí habían adquirido numerosos mecanismos adaptativos, con lo cual se hallaban en ventaja relativa. Pero esta ventaja estaba compensada por las subvenciones recibidas por los galitzianos en nombre de la Ley Avellaneda y un cierto trato preferencial.

Con estas formas de colonización y con nuevos contingentes llegados de Brasil integrados por europeos (suecos, eslavos, alemanes, italianos, etcétera) se inició la colonización secundaria del dorsal central de la provincia.

La adopción del cultivo de la yerba y la inclinación decidida hacia el mercado capitalista –operada desde distintas capacidades productivas– desembocaron en una rápida diferenciación social interna de los distintos grupos, lo que permitió a al-

gunos iniciar la carrera hacia una ampliación de sus volúmenes de producción, la adquisición de nuevas tierras y la contratación de mano de obra de forma más permanente. Los grupos extranjeros protagonistas de la fundación del frente extractivo y sus descendientes inmediatos eran por entonces la «capa nacional», afincada fundamentalmente en Posadas y Concepción de la Sierra, el otro gran centro regional de entonces cuya decadencia algunos explican por la llegada del ferrocarril a Posadas.

Desde allí dirigían sus negocios y ordenaban la economía regional presionando a los funcionarios nacionales como forma única de lucha política. En este período, la diversidad de grupos étnicos ya era muy grande: polacos, ucranianos, rusos, alemanes brasileños, escandinavos llegados también de Brasil, etcétera. Entre los grupos latinos destacan los españoles, los italianos y franceses.

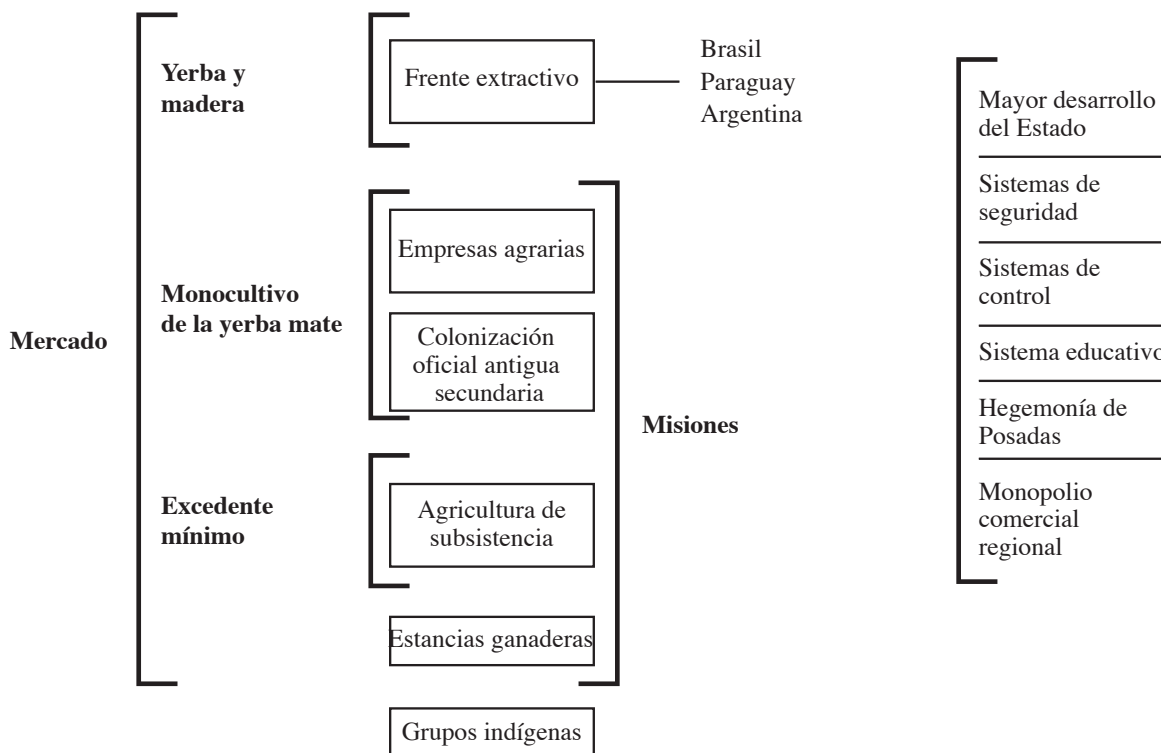
Quinto período: desde los comienzos de la colonización privada (1920) hasta el fin de la Segunda Guerra Mundial (1945)

En este nuevo período se incorpora la colonización privada, que, desde el primer momento, se define

por estar constituida por farmers. Sus aspiraciones son ubicar sus productos en el mercado y el crecimiento de sus unidades de producción. Culturalmente son portadores de pautas provenientes de una zona rural más desarrollada y moderna. Poseen conocimientos técnicos y saben aplicarlos en la resolución de los problemas prácticos y, aunque el mundo con el cual chocaron no era el esperado y las dificultades eran de un calibre no imaginado, llevan adelante en pocos años una adaptación exitosa. El resto de los componentes de la formación social regional sigue siendo el mismo, aunque las relaciones entre los segmentos empezaran a variar notablemente. Los productores yerbateros comienzan sus luchas para neutralizar la yerba importante, más barata, de paraguayos y brasileños y el contrabando. Desde las colonias privadas surgen las cooperativas, que a su vez serán la base de futuras agroindustrias locales. Hacia finales del período se instala el Estado tutor o rector de la economía, surgido como ámbito entre sectores involucrados en la producción; pero hasta entonces este fue un período de tensiones internas e internacionales por la supremacía en los mercados.

Las formas de colonización que comienzan a interactuar en esta fase y que ya hemos descrito –antigua, oficial, privada y secundaria oficial– implican la

Quinto período: desde los comienzos de la colonización privada (1920) hasta el fin de la Segunda Guerra Mundial (1945)



Fuente: elaboración propia.

presencia de un número sorprendente de grupos étnicos: alemanes, daneses, suizos, suecos, húngaros, japoneses, noruegos, finlandeses, italianos, españoles, checos, polacos, ucranianos, rusos, austríacos, etcétera.

El sistema educativo oficial se enfrenta al privado. Florecen las escuelas nacionales y contribuyen al aislamiento de algunos grupos étnicos políticamente adversos a la integración. Este conflicto se resolvió con el cierre de establecimientos para dar a la educación oficial el monopolio de la enseñanza. Fue quizá la época de mayor complejidad para la puesta en marcha de los planes educativos.

En Misiones se operó un mayor desarrollo del control y la presencia del Estado, un aumento de los aparatos de seguridad en las fronteras y un monopolio absoluto sobre el resto del territorio del poder de Posadas en representación del poder central. La explotación del trabajo nativo llegó a sus puntos de máxima intensidad al amparo de un gobierno complaciente. La primera gran crisis yerbatera aumenta aún más la diferenciación interna de los sectores agricultores. A diferencia de la colonización oficial en cualquiera de sus formas, la colonización privada reclamó para sí un control total sobre el espacio colonizado, llegando a percibir como intrusos a los agentes del gobierno.

Otro tanto ocurrió con la imposición del sistema lineal de asentamiento, rasgo infraestructural que habría de tener tantas consecuencias socioculturales y económicas en el desarrollo particular de ciertas colonias. Las formas políticas nacionales comienzan a penetrar en Misiones en sus dos vertientes preponderantes: el conservadurismo y el radicalismo. Otras ideologías u organizaciones como el socialismo y el anarquismo quedan restringidas a los puertos y ciudades o las zonas de gran concentración de mano de obra, pero no pesaron en las colonias de extranjeros. Los movimientos políticos autogenerados por los colonos fueron, salvo algunos casos, de origen oscuro: rebeliones locales o formas de protesta más o menos inorgánicas reprimidas por las autoridades territoriales, que las consideran agitaciones comunistas urdidas por militantes profesionales.

Las escuelas privadas tuvieron un gran auge en esta fase y reforzaban los rasgos culturales de cada grupo alentando –como ocurrió especialmente en el caso de los alemanes– la lealtad a la nación de origen. Su acción contrarrestaba la de la escuela oficial.

Tanto la colonización privada como la oficial inician en este período un camino firme hacia la urbanización. La colonización secundaria de las Sierras Centrales fue preponderantemente multiétnica, mientras que la del Alto Paraná, si bien reunía a varios grupos étnicamente «próximos», tuvo la preponderancia de los alemanes, con lo cual el proceso asimilatorio allí fue más lento. En la colonización secundaria se in-

trodujo el sistema en damero dentro del esquema lineal inicial, dando así lugar al surgimiento de un sistema mixto.

Sexto período: desde el fin de la Segunda Guerra Mundial hasta la creación de la provincia (1953)

En el sexto período las actividades extractivas se reducen a la madera. Ya no quedan manchones de yerba silvestre de valor económico; posiblemente, a finales de la década de los años treinta se explotaron los últimos. El frente extractivo se expande cada vez más hacia las costas del río Uruguay, abriendo caminos o picadas en las selvas aún vírgenes de los latifundios privados.

Tanto en las colonias privadas como en las de raíz oficial se ha operado un importante desarrollo cooperativo y agroindustrial que define una clase local con intereses no asociados a la Pampa Húmeda que es capaz de hacer frente a las grandes empresas privadas.

En esta fase la presencia del Estado impregna todas las actividades y comienza a regular y controlar las relaciones de producción mediante una legislación frondosa. La política llega a todos los sectores por primera vez. La lucha se encuadra en las grandes organizaciones nacionales y marca una importante dimensión de la asimilación extranjera. Los inmigrantes suman a sus reivindicaciones sectoriales concretas una visión más global que abarca políticas nacionales.

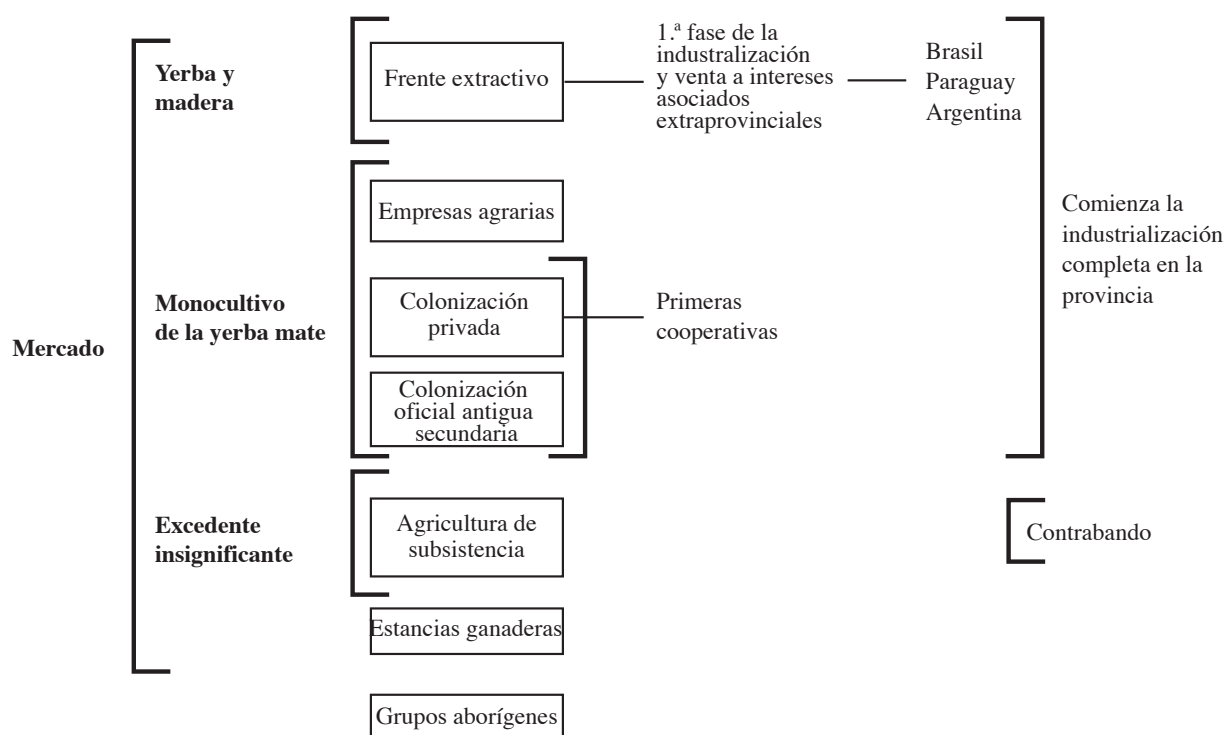
Desde el Estado se alienta la industrialización y se protege a los pequeños y medianos productores agrarios; pero, como también se intenta favorecer a los peones rurales, ambos sectores entran en colisión. En Misiones el fenómeno se traduce en términos étnicos en un enfrentamiento entre la etnia «gringa» (patrones) y la nativa, representada por peones.

Después de la Segunda Guerra Mundial, se produjo un flujo importante de inmigrantes, pero, a diferencia y a pesar de las etapas anteriores y de su heterogeneidad, ya existía una sociedad «nacional» en vías de constitución.

Las fuerzas locales obtuvieron la provincialización en 1953 y esto supuso la necesidad de organizar el nuevo estado provincial, que a partir de entonces aumentó considerablemente el volumen de su burocracia. Desde el punto de vista de la integración étnica, este hecho se tradujo en la incorporación masiva de los gringos a la política y la administración pública, abriendo nuevos cauces para la coexistencia de personas de diverso origen, sobre todo en las ciudades.

Se adoptaron cultivos alternativos –como el tung, el té o los cítricos–, lo que permitió un margen mayor de maniobra a los agricultores; pero, como la

Sexto período: desde el fin de la Segunda Guerra Mundial hasta la creación de la provincia (1953)



Fuente: elaboración propia.

sociedad ya mostraba signos de una estratificación proveniente de las etapas anteriores, fueron los empresarios más exitosos –de cada una de las formas de colonización– quienes pudieron aprovechar los booms de cada producto.

En esta fase se acentuó la hegemonía y el dirigismo del Estado sobre la economía, fundamentalmente mediante el control de la comercialización de los productos agropecuarios. La penetración de los partidos políticos nacionales significó que los extranjeros pudieran incorporarse a luchas globales, superando las meras reivindicaciones sectoriales o locales; pero también implicó una mayor sujeción al poder central. En efecto, los partidos políticos están organizados siguiendo el modelo del país y, por tanto, en todas las instancias administrativas, políticas o jurídicas en principio solo contemplan el interés general, que normalmente coincide con el de las provincias hegemónicas de la Pampa Húmeda.

Desde el punto de vista infraestructural, las obras públicas –destinadas en todo el país a neutralizar la desocupación– consistieron en la construcción de caminos y fundamentalmente escuelas modernas con comodidades desconocidas hasta entonces.

Podría afirmarse que este es un período en el que la región se desdibujaba definitivamente. El contrabando cambia sus rumbos fundamentales e

invierte la dirección. Numerosos productos argentinos fluyen hacia Brasil y Paraguay, invirtiendo la corriente que existió durante la Segunda Guerra, que proveía a Argentina de innumerables productos no fabricados por este país.

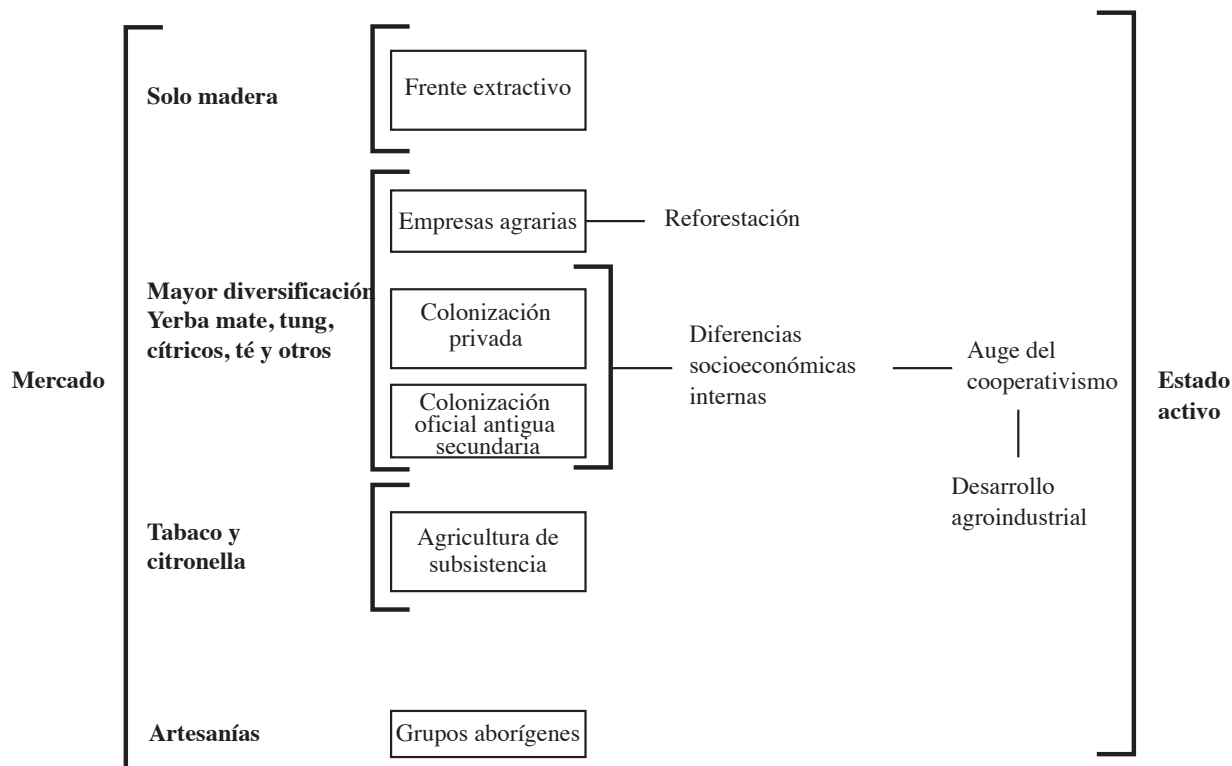
Las fronteras comienzan a ser custodiadas con una mayor presencia de efectivos y se construyen instalaciones militares en puntos estratégicos.

Séptimo período: desde 1953 al presente

Al producirse en 1953 la provincialización de Misiones, la tarea más urgente, como dijimos al reseñar la etapa anterior, fue la organización del nuevo estado provincial, lo que implicó la necesidad de incorporar los recursos humanos capaces de desempeñar todas las nuevas funciones. Esto se tradujo en dos flujos de ingresos distintos en el aparato administrativo: el aporte local, en el que, como ya se dijo, participaron descendientes de varios grupos étnicos, y el de técnicos y profesionales llegados desde otras provincias.

El frente extractivo quedó reducido a la explotación del bosque natural por parte de empresas privadas, con la obligación de reforestar. Si bien la silvicultura se remonta a las primeras décadas del siglo XX, su práctica a gran escala es reciente y se vincula

Séptimo período: desde 1953 al presente



Fuente: elaboración propia.

a la industria celulósica. La importancia que está adquiriendo esta actividad ha comenzado a involucrar a medianos productores.

La colonización considerada globalmente produjo como resultado una configuración de la estructura agraria que ya hemos analizado exhaustivamente en el capítulo correspondiente, pero queremos incorporar a esta síntesis final su rasgo principal: la existencia de una amplia capa de pequeños y medianos propietarios que se dedican a producir para el mercado capitalista, en cuyo seno se ha producido una importante diferenciación interna. Si consideramos los grupos étnicos, podemos afirmar que esta estratificación entre colonos los involucra a todos ellos; aunque quizá sea menos notable en algunos grupos, como el escandinavo, que está constituido —casi sin excepción— por productores medios y grandes.

Las capas de agricultores de subsistencia, que responden a una definición más próxima al concepto de «campesino», se sitúan preferentemente en los departamentos fronterizos con Brasil, ocupando tierras fiscales o privadas en calidad de intrusos y proveyendo de mano de obra a otros subsistemas de la sociedad.

Los grupos indígenas, a pesar de los esfuerzos realizados por reunirlos en un espacio común, se hallan dispersos en distintos departamentos y res-

ponden a varias jefaturas tradicionales. Carecen de mecanismos para expresar su autodeterminación, lo cual los hace fácil presa de manipulaciones de organizaciones privadas y oficiales. Practican una agricultura empobrecida e itinerante para su exclusiva subsistencia, que es desde todo punto de vista insuficiente. Cuando venden su fuerza de trabajo en las chacras, son repudiados por los peones paraguayos y brasileños. Estos ven en los aborígenes una competencia desleal, ya que sus exigencias salariales son infinitamente inferiores. Su conexión más sólida con el mercado se efectúa a través de sus artesanías.

La mayor parte de la mano de obra que nutre los sistemas productivos de la provincia es nativa, mestiza o criolla, a excepción del trabajo familiar que realizan los colonos europeos en sus propias chacras. No obstante, las reiteradas crisis en el sector agrícola, la diferenciación social en los grupos extranjeros y la presión demográfica con todas sus concomitancias han generado un porcentaje de «peones gringos», los cuales llegaron incluso a trasponer los límites de la zona agrícola para trabajar en la ganadera, tradicionalmente criolla, donde son despreciados por los peones nativos debido a su escasa adaptación a las actividades de esta zona.

Los grandes complejos industriales, con la cadena de efectos económicos y sociales que están

produciendo, llevan este sector a una posición de dominancia sobre el conjunto y están indicando una tendencia futura que podría desalojar de la supremacía económica a los sectores productores de cultivos tradicionales. Esta tendencia está canalizando ya una enorme cantidad de recursos provinciales hacia los emporios celulósicos, que nuclean gran cantidad de obreros tanto en el sector fabril urbano como en el rural forestal.

La silvicultura, que parece avanzar de forma incontenible hasta los lugares más remotos de la geografía provincial, está produciendo un efecto no deseado en cuanto a radicación de población se refiere. Las actividades forestales se realizan con una escasa cantidad de personal y, aun así, se ha observado la disminución de la oferta de mano de obra. A este proceso debe agregarse que en el otro extremo de la secuencia productiva se hallan los complejos industriales, que concentran población obrera industrial y ocupada en el sector servicios. La rápida urbanización producida por la crisis agrícola lleva hacia las nuevas ciudades a muchos migrantes que en otras épocas abandonaban la provincia en dirección a centros urbanos desarrollados del sur del país —en cambio ahora esa posibilidad es muy remota debido a la paralización del aparato productivo nacional en su conjunto, por lo que las grandes urbes industriales no pueden absorber más población de la que albergan.

A los factores citados agreguemos que las grandes obras hidroeléctricas en marcha, como Yacyretá y Urugua-í, desplazaron a muchos pobladores ávidos de trabajo hacia Posadas o Ituzaingó (Corrientes) y el Alto Paraná. También está previsto el ingreso de obreros de otras provincias y de países vecinos. Las consecuencias del impacto sociocultural de Itaipú —la represa más grande del mundo, construida entre Brasil y Paraguay a escasos veinte kilómetros de la frontera con Argentina— ha generado en torno a la obra ya terminada un conjunto de problemas no previstos que ahora merecen la atención de los expertos.

Salvo algunos resabios ya descritos de un campesinado de subsistencia arrinconado en tierras ajenas, el resto de la sociedad se halla integrado en el sistema capitalista nacional en calidad de capitalismo dependiente y marginal, especializado en actividades determinadas por sus tradiciones y también por las características ecológicas. El centralismo rioplatense ahoga toda posibilidad de desarrollo local que apunte a aprovechar la cercanía de los mercados regionales, pero, a su vez, carece de autonomía frente a las decisiones de las empresas multinacionales y sus órganos financieros.

Este último momento de la historia de Misiones es el producto del largo proceso que hemos tratado de reconstruir y periodizar. Debemos ahora añadir

que, desde el punto de vista de la integración sociocultural, la problemática de las clases sociales ha desplazado la de los grupos étnicos a un segundo plano, pero no la ha hecho desaparecer. Los «gringos» que alcanzaron un poder económico significativo han establecido fuertes vínculos sociales con los viejos sectores del poder tradicional y, además, participan de la política local ocupando lugares destacados. La movilidad social vertical fue posible y su concreción es evidente. Pero en las capas medias y populares de la sociedad las diferencias siguen pesando y las redes de relaciones interpersonales poseen fuertes matices étnicos.

La sociedad presenta una doble estratificación: socioeconómica y étnica, pero la segunda de ellas en definitiva se subsume en la primera como tendencia general. Organizaciones como las cooperativas, tradicionalmente ligadas a algunos grupos étnicos, se han ido abriendo paulatinamente y solo quedan algunos rasgos heredados de las etapas anteriores, como la supremacía del grupo alemán. Pero en este caso la tendencia indica un abandono de las pautas exclusivistas. Muchos de los antiguos clubes identificados con alguna nacionalidad en particular son frecuentados por individuos de variados orígenes. En todos estos casos influye más la posición social que la etnicidad de los candidatos que solicitan ingresar.

Solo el aislamiento, producido por razones objetivas propias de la vida rural arcaica de Misiones, perpetúa el encapsulamiento étnico como parte de la marginación general: conservación de las lenguas europeas, matrimonios endogrupales, recelo hacia otros grupos, atraso tecnológico, etcétera.

Los procesos de integración y asimilación fueron inevitables. En primer lugar, porque el grado de dependencia de la región de los centros de poder obligó a todos los grupos de la sociedad local a adecuarse a los dictados de aquellas políticas que no solo dominaban y regulaban los mercados, sino que además imponían sus sistemas ideológicos a través de diversos mecanismos. Los sectores extranjeros fueron, por otra parte, demasiados para gravitar frente a la sociedad en su conjunto y estaban muy desconectados entre sí, cuando no eran hostiles, como para coordinar esfuerzos tendentes a preservar sus identidades. Aquellos con pautas propias de un campesinado atrasado y precapitalista debieron abandonarlas para adaptarse a las leyes del mercado. Todos los rasgos culturales provenientes de una larga tradición surgida en un medio ambiente muy diferente también debieron reemplazarse por nuevos patrones más adaptativos: alimentación, vestimentas, etcétera. Hasta las creencias folklóricas y populares debieron ceder ante los seres míticos locales consustanciales con un espacio determinado.

El último período: desde 1986 (Tratado de Integración con Brasil) hasta la actualidad

Este lapso es el que ha sido desarrollado en el texto presente de manera más detallada y es el escenario de la actual antropodinamia regional. Las reglas del juego han cambiado y la libre circulación de factores productivos y trabajadores ha modificado la misma concepción de la inmigración, que ha sido regulada en función de los tratados vigentes por la ley de inmigración en el 2010. Los efectos concretos de su sanción todavía solo se han mostrado en algunos aspectos, pero es necesario destacar la gran cantidad de artículos destinados a la protección, seguridad, salubridad, educación, trabajo, etcétera, que garantizan los derechos humanos y la convivencia democrática a los inmigrantes.

Sin embargo, lamentablemente, en los últimos tiempos, con la pérdida de empleo de gran parte de la población, han surgido rechazos, estigmatizaciones y prejuicios como en otras partes del mundo.

Mayo de 2017

Fuentes y bibliografía

- Abinzano, Roberto C. (2003): «Regiones de frontera y procesos transfronterizos», en *Actas del Encuentro Internacional de Ciudades Fronterizas del Mercosur. Merco-Ciudades, Municipalidad de Asunción*. Asunción, octubre.
- (2002): «Los estudios antropológicos en los espacios transfronterizos», en *Actas de la Reunión de la Asocia-*

ción de Estudios de Población de Argentina (AEPA). Publicado en CD.

- (2001): *Mercosur: un modelo de integración crítica y compilación documental*. Editorial de la Universidad Nacional de Misiones, Serie Contemporánea, tercera edición (actualizada con nuevo prefacio).
- (2001): «Integración regional en áreas de frontera: Argentina, Brasil y Paraguay. Los movimientos sociales», en *Revista del Centro de Estudios Latinoamericanos*. Varsovia: Universidad de Varsovia.
- (2000): «Integración regional fronteriza “desde abajo”. Nuevos sujetos colectivos, ¿nuevos poderes?», en *Estudios Regionales*, año 9, n.º 17. Posadas, noviembre de 2001: Sec. de Investigación y Postgrado, FHYCS, UNAM, Sevilla.
- (1996/1998): *Estrategias de una red de movimientos sociales argentinos, brasileños y paraguayos en el marco de la integración regional fronteriza. Factores de cohesión y conflicto*. UNAM, Sec. de Investigación y Postgrado, Facultad de Historia y Ciencias Sociales. (Documentos, proyecto de investigación, programa de incentivos).
- (1992): «El protocolo ausente. Medio ambiente e integración», en: *Propuesta Ecológica*, n.º 4. Posadas.
- (1991): «Política y etnicidad en el contexto rural de frontera. El nacionalsocialismo en las colonias alemanas de Sudamérica», en *Estudios Regionales*, Serie Relaciones Interétnicas, Revista del Instituto de Investigación, vol. 2. Facultad de Humanidades y Ciencias Sociales, UNAM.
- (1988): «Interdisciplinariedad y región: una reflexión desde la antropología sobre la realidad de Misiones», en *Estudios Regionales*. Comp. documento del Instituto de Investigación, Facultad de Humanidades y Ciencias Sociales, UNAM.