

Boletín de la
Asociación Provincial de
Museos Locales de Córdoba

Índice

Pág.

Memoria de la Asociación correspondiente al año 2013

Fernando Leiva Briones. *Secretario de la Asociación* 7

Museos

Baena. Museo Histórico Municipal

José Antonio Morena López, *Director del Museo y Arqueólogo Municipal* 25

- La reutilización del foro de la ciudad romana de Torreparedones (Baena como espacio funerario durante la época visigoda)

José Antonio Morena López, *Director del Museo Histórico de Baena* ... 63

Cañete de las Torres. Museo Histórico Municipal

M^ª José Luque Pompas, *Directora-Conservadora del Museo* 83

Lucena. Museo Arqueológico y Etnológico

Daniel Botella Ortega, *Director del Museo y Arqueólogo Municipal* 91

Montilla. Museo Histórico Local

Francisco J. Jiménez Espejo, *Director del Museo Histórico Local y Presidente de la Asociación de Arqueología Agrópolis* 121

- La fragilidad del pasado.

El ajuar romano en vidrio del Museo Histórico de Montilla

Matilde Bugella Altamirano, *Licenciada en Geografía e Historia y Profesora de Enseñanza Secundaria* 129

Peñarroya-Pueblonuevo. Museo Geológico Minero

Miguel Calderón Moreno, *Director del Museo* 147

Priego de Córdoba. Museo Histórico Municipal

Rafael Carmona Ávila, *Director del Museo y Arqueólogo Municipal* 157

Priego de Córdoba. Patronato Municipal y Museo de "D. Niceto Alcalá Zamora y Torres"

Francisco Durán Alcalá, *Director del Museo* 203

Priego de Córdoba. Museo Adolfo Lozano Sidro

Patronato Municipal Adolfo Lozano Sidro 229

Puente Genil. Museo Histórico Local	
- Nuevas placas ornamentales con epigrafía sobre "SALVO IMERIO"	
Francisco Esojo Aguilar	245
Rute. Museo del Anís	
Anselmo Córdoba Aguilera, <i>Director del Museo</i>	255
Santaella. Museo Histórico Municipal	
- Lección de Anatomía. Una investigación lingüística y traductológica: Entre la religión y la magia	
Javier Puerma Bonilla, <i>Ldo. en Traducción e Interpretación</i>	283
- Mvnda. Al César lo que es del César, a Córdoba lo que es de Corduba y a Santaella lo que es de Mvnda	
C. Paz	289
Torrecampo. Museo PRASA	
Juan Bautista Carpio Dueñas, <i>Director del Museo</i>	329
- La exposición temporal Mugawwar & Corduba	
Juan Bautista Carpio Dueñas, <i>Director del Museo</i>	347
Villa del Río. Museo Histórico Municipal	
Mª de los Ángeles Clémentson Lope, <i>Conservadora del Museo;</i> Francisco Pérez Daza y Bartolomé Delgado Cerrillo, <i>Técnico sdel Museo</i> ...	365
Villanueva de Córdoba. Museo de Historia Local	
Silverio Gutiérrez Escobar, <i>Director del Museo</i>	383
- La pintura esquemática alada del Dolmen Torno I	
Silverio Gutiérrez Escobar	387
Villaralto. Museo del Pastor	
Francisco Godoy Delgado, <i>Director del Museo</i>	397
Asociaciones y Colaboraciones	
Misión Rescate. Montoro	
Santiago Cano López, <i>Doctor en Filología Clásica,</i> <i>Profesor Jefe del Grupo de Rescate 572</i>	421
Publicación de memorias y artículos	
Recomendaciones para la presentación de la memoria y de los artículos de investigación	429

Museos



Santaella



MVNDA

Al César lo que es del César, a Córdoba lo que es de Corduba y a Santaella lo que es de Mvnda

C. Paz

“Este artículo es un extracto de la Conferencia-Simposium dada por el autor titulada “Espacio y tiempo en la histórica injusticia sobre la ubicación de Mvnda”, celebrada el día 15 de Marzo de 2014, a dos días del comienzo de las fiestas consagradas a Liber, aniversario de la Batalla de Mvnda, en el Salón de Actos de la Delegación Provincial de la Consejería de Cultura de Córdoba”.

Resumen

El oppidum de Mvnda se encuentra en paradero desconocido como mínimo desde hace casi VIII siglos, o sea desde las propuestas más antiguas conocidas realizadas por D. Rodrigo Arzobispo de Toledo y Alfonso X en el siglo XIII, hasta la propuesta realizada por los Sres. Ferreiro López y Durán Recio, la actualmente aceptada. No obstante, según mis estimaciones, basadas en el cambio de nombre de la civitas producido en el entorno del año 77 dC, creo que se debe perder conciencia de ella, o sea pérdida de la memoria histórica, dos o tres generaciones (2 siglos) posteriores a la invasión musulmana, hace por lo tanto casi XIII siglos.

Todas las propuestas sobre la ubicación de Mvnda realizadas hasta la fecha desde hace ocho siglos **son simplistas**, basadas en el método geocéntrico, una o dos condiciones

del Bellum Hispaniense generan una ubicación, todas las demás condiciones que no coinciden, muchas, o son errores de autor o de copista. Este esquema es muy simplista y el mero hecho de admitir que existen tantos errores, que además cada uno puede elegir a voluntad, hace que Mvnda pueda encontrarse casi en el lugar que cada uno quiera proponer.

Quien quiera intentar aproximarse a la Histórica Mvnda tiene que hilar bastante bastante más fino, de momento no se ha empezado a hilar, ni fino ni grueso.

En este artículo, basado en la conferencia, realizo la propuesta de Santaella, para lo cual utilizo 27 condiciones, la mayor parte de ellas son epigráficas, Santaella es la única ubicación que cumple las 27 condiciones. Esto es un juego, el juego está abierto, puede participar cualquier propuesta, la que más puntos consiga gana, por lo tanto, como dijo Julio César antes de cruzar el Rubicón según Plutarco, *“que comience el juego”*.

Muchos pueblos y ciudades quieren asignarse a la Histórica Mvnda y a otros muchísimos más les gustaría, lo anterior no es posible, Mvnda le pertenece a quién le pertenece, no se

puede ir en contra de la Historia, cambiarla tampoco.

Palabras Clave

Munda, Batalla de Munda, Sacrana, SCA Ella, Santaella, Campus Mundensis, Planities Mundae, Historia Antigua, Bellum Hispaniense, Notario de Munda, Plinio, Ubicación de Munda, Ursao, Ucubi, Ventippo, Método de las convergencias, Alfiler de Atio, Estrategia militar, Estrategia en abanico, Doble cordón umbilical, Trinchera Ventosilla, Aspavia, Soricaria, Ventogil, Madera de Munda, Santaella versus Osuna, Ley de Lavoisier, Hediondar, Puticuli, Ustrinum, Inversión orográfica artificial, Inflexión lengua de gato, Los Garrotales.

Abstract

Munda Oppidum has been located in an unknown place for at least eight centuries, from the most ancient proposals done by the archbishop of Toledo, D. Rodrigo, and Alfonso X in the XIII century to the proposal done by Ferreiro López and Durán Recio, which are accepted nowadays. However, according to my estimations, based on the change of the name of the civitas done in the year 77 AD, I think consciousness about it should be lost, I mean lost from historical memory, two or three generations (2 centuries) after the Muslim invasion, which was nearly XIII centuries ago.

All the proposals about where Munda is (they have been done from eight centuries ago till now) are very

simplistic, based on the geocentric method, one or two conditions from the Bellum Hispaniense generate a location, all the rest of the conditions that don't coincide, are mistakes by either the author or mistakes by the copyist.

In this article, based on the conference, I propose Santaella, and I base it on 27 conditions, most of them epigraphic. Santaella is the only location that fulfills the 27 conditions. This is a game, the game is open, any proposal can participate, the one who gets the most points wins, so, as Julius Caesar said before crossing the Rubicon according to Plutarco: "Let the game begin".

Many villages and towns want to allocate the historical Mvnda and many other ones would like it. The previous is not possible, Mvnda belongs to whom it belongs, it is not possible to go against History or change it.

Keywords

Munda, Munda Battle, Sacrana, SCA Ella, Santaella, Mundensis Campus, Planities Mundae, Ancient History, Bellum Hispaniense, Notary of Munda, Plinio, Location of Munda, Ursao, Ucubi, Ventippo, Method of the convergences, Alfiler of Atio, Military strategy, Fan strategy, Double umbilical cord, Windy trench, Aspavia, Soricaria, Ventogil, Wood of Munda, Santaella versus Osuna, Law of Lavoisier, Hediondar, Puticuli, Ustrinum, Artificial inversion, Cat tongue inflexion, The Garrotales.

Introducción

Por epigrafías antiguas se conoce que Mvnda existió (*el alma*), pero desde hace muchos siglos no se conoce su ubicación (*el cuerpo*), está en estado desaparecida, el cuerpo vaga en espera de su reunificación. Cuando algún día se fundan alma y cuerpo se habrá procedido a la realización de un acto muy especial, un Acto de Justicia Histórica en el que hay 43.000 involucrados directos que están esperando pacientemente a que esto ocurra, la historia del Imperio Romano también para los que consideren que el dónde es también importante, los demás somos involucrados indirectos de este epígrafe de la historia. En ese preciso instante de la reunificación la Histórica Mvnda emergerá de las entrañas de la tierra y tomará posesión del espacio físico que le pertenece.

La verdad total en la Historia Antigua por desgracia no existe, por lo tanto solo realizaré maniobras de aproximación o de acercamiento, estirando todo lo posible mi brazo, mi mano y mis dedos para intentar rozarla, lo otro, lo que nos gustaría a todos, no existe.

Dosificación: utilizo Historia y Arqueología, pero añado también la Lógica y el Razonamiento, aumentando bastante la dosificación de estos últimos, a lo largo de ocho siglos las dos primeras no han resultado suficientes para la resolución del problema.

Metodología: utilizo el método de las convergencias, el método

geocéntrico solo ha conducido a errores.

MÉTODO GEOCÉNTRICO

Hasta ahora el método utilizado en todas las propuestas realizadas sobre Mvnda es el geocéntrico, consiste en que una fuerte condición considerada suficiente (HCS) más algunas condiciones (casuales), normalmente pocas, consideradas necesarias (HCN) generan una ubicación, entonces ya se trata de intentar hacer coincidir todo lo que se pueda. O sea tengo la condición suficiente y ahora, alrededor de esta, intento buscar o adaptar otras condiciones necesarias.



Método Geocéntrico

MÉTODO DE LAS CONVERGENCIAS

Utilizaré otro método diferente, basado en técnicas inversas, se trata de que partiendo de las condiciones necesarias intentar llegar a la ubicación, es mejor olvidarse de las condiciones suficientes, mejor considerarlas simplemente como necesarias ya que el considerar a algunas de ellas como suficientes ha acarreado a lo largo de la historia de la determinación de Mvnda grandes errores, incluso algu-

nos personajes pasados han tenido tanta obsesión por ellas que les ha cegado por completo, como es el caso de considerar como suficiente, casi única, la condición de llanura, era la llanura de los Llanos de Vanda para Schulten y Stoffel. También ocurre en la actualidad con otras propuestas, para Ferreiro y Durán la condición fuerte es la proximidad a Osuna y la aparición en Las Camorras de Osuna de muchos restos de material bélico (irracionalidad) y el Alfiler de Atio, igualmente estando ya en esta posición se trata de ver que más pasajes del Bellum coinciden.

El método de las convergencias trata de intentar buscar puntos de encuentro que se den en un área o zona geográfica o que apunten hacia ella, más que de buscar se trata de comprobar si una serie de condiciones necesarias se dirigen hacia una misma zona.



Método de las Convergencias

La Poesía: “La Batalla de Munda, Canto Histórico” de Dámaso Delgado López, premiado en los Juegos Florales de Córdoba en mayo de 1872 con el primer premio Caléndula de Oro.

Las Condiciones Necesarias

Por orden cronológico

BELLUM HISPANIENSE (Autor Desconocido, no es militar):

- 1- Compatibilidad con situación de Ventippo
- 2- Vestigios de recinto amurallado
- 3- Orografía, existencia de colinas, Mvnda protegida por colinas
- 4- Llanura de 5 mp perfecta (7.407,5 m)
- 5- Posición favorable en alguna de GP
- 6- Compatibilidad configuración Rivus
- 7- Condición de superficie mínima de Civitas Mvnda >8Ha
- 8- Compatibilidad con joven Valerio a caballo
- 9- Compatibilidad sentido huída supervivientes
- 10- Vrso, no hay agua en 8 mp. ¿Fontibus en Civitas?
- 11- Mvnda a aprox 6 mp de Vrso (madera)
- 12- Compatibilidad con evolución de la batalla

GEOGRAPHIKÁ (STRABO)

29aC-7dC:

- 13- Distancia Carteia-Mvnda 1400 estadios = 259 Km
- 14- Todas ellas no lejos de Corduba. Mvnda la metrópoli

HISTORIA NATURAL (PLINIO)

77dC:

- 15- Pertenecía a convento astigitano (en año 77 dC)
- 16- Tucci (Augusta Gemela), Ituci (Virtus Iulia), Ucubi (Claritas Iulia),

Vrso (Genetiva Urbanorum), entre ellas estuvo Mvnda, como colonia

HISTORIA ROMANA (APIANO) s.

II dC:

- 17- Mvnda cerca de Corduba

HISTORIA DE ROMA (DIÓN

CASIO) s. II-III dC:

- 18- Mvnda al sur de Corduba
- 19- GP se dirigió del este hacia el oeste
- 20- Antigua fortaleza próxima de las Guerras Púnicas
- 21- Mvnda entre Ipagro y Segovia
- 22- Compatibilidad con efecto sorpresa de Bogud

CUESTIONES DIVERSAS:

- 23- Restos material bélico Batalla de Mvnda. Alfiler de Atio
- 24- Estrategia militar
- 25- Etimología
- 26- Existencia, en la propuesta que se plantee, de vestigios romanos suficientes
- 27- Compatibilidad inscripción Padre Martín de Roa

Hipótesis y Propuesta de Juego

Realizo la Hipótesis de que todas las epigrafías existentes en todos los períodos sobre Mvnda son totalmente correctas, el Bellum Hispaniense, Strabo, Plinio, Apiano, Dión Casio, etc, nadie miente en nada, y cuando existe alguna contradicción entre ellos, que las hay pero pocas y normalmente estas pocas existentes se dan en autores más tardíos, adoptar, o la más antigua o la más lógica.

Con la hipótesis anterior la problemática del Bellum queda relegada a las típicas interpretaciones del lenguaje escrito, que según los signos de puntuación, algunas frases pueden tener varios sentidos, eso ocurre en el Bellum pero también ocurre por ejemplo cuando uno lee un libro o un periódico.

Según Suetonio cuando Julio César se encontraba en la margen izquierda del Rubicón, antes de cruzarlo dijo la famosa frase de *“la suerte está echada”*, pero según Plutarco la frase que dijo es *“que comience el juego”*, ambas pueden ser compatibles, pudo decir más de dos cosas y más de diez en la arenga que realizara previo al paso.

Yo utilizo la de Plutarco, si para Julio César era un juego para mí también, establezco un juego en el que todas las propuestas, candidatos, pueden participar, las existentes y las nuevas que puedan aparecer, hay 27 puntos en juego, todos los puntos valen lo mismo, no hay unas condiciones epigráficas que valgan más que otras, la propuesta que más puntos consiga gana.

Tenemos la dosificación adecuada de lógica y razonamiento, tenemos la metodología, tenemos las condiciones, tenemos la hipótesis, tenemos la poesía, **¡Qué comience el juego!**

Resultados preliminares del juego de las propuestas actuales más significativas:

- LAS CAMORRAS DE OSUNA:
6 PUNTOS
- MONTILLA:
10 PUNTOS
- LA CAMORRA DE LAS
CABEZUELAS DE SANTAELLA:
19 PUNTOS

Para proponer Las Camorras de Osuna hay que tirar prácticamente por tierra la mayor parte del Bellum y generar irracionalidades como la existencia de mucho material bélico.

PERO

Evidentemente se puede observar que Las Cabezuelas de Santaella, propuesta por D. Antonio Martínez Martínez, la ganadora, se queda corta.

La auténtica y verdadera histórica Mvnda tendría que cumplir esas 27 condiciones y 27 más, sin esfuerzo ninguno, haciendo el paseíllo levantando la montera y saludando al tendido.

Establezco mi propuesta para la antigua, la histórica, la escurridiza Mvnda, **la misma Santaella.**

Ubicación



ANÁLISIS DE CONDICIONES NECESARIAS

El número inicial es el orden de exposición, el número entre paréntesis es el orden cronológico.

1- (2)- VESTIGIOS DE RECINTO AMURALLADO



Existen vestigios de recinto amurallado, éstos no tienen nada que envidiar ni constitutivamente ni cualitativamente a los restos existentes en Urso o Carmo, por ejemplo.

2- (3)- OROGRAFÍA, EXISTENCIA DE COLINAS, MVNDA PROTEGIDA POR COLINAS

BH 28-3“.... sus tropas contaban con la protección de la naturaleza del terreno....”

BH 28-4“.... este terreno elevado se encuentra rodeado por colinas....”

BH 29-1 “.... la ciudad y la configuración elevada del terreno....”



Las colinas deben estar lo suficientemente cerca para que proporcionen una protección efectiva, si no no sirve.

3- (4)- LLANURA DE 5 mp PERFECTA

5 mp = 7.407,5 m (1.481,5 m/mp)

La llanura, esta condición no es definitiva pero sí muy limitativa en el entorno en el que nos encontramos **extraordinariamente limitativa**, de este hecho se dieron cuenta tanto Stoffel como Schulten (y otros), toda la búsqueda estaba basada en la llanura, lo cual es un error, es simplemente una condición más.

BH 28-4 “....separadas de vez en cuando por una llanura;....”

BH 29-1 “Entre los dos campamen-

tos se extendía una llanura de unas cinco millas....”

BH 29-2 “A partir de aquí el terreno se igualaba inmediatamente formando una llanura,....”

BH 29-3 “...bajarían hasta la mitad de la llanura para luchar en terreno llano;....”

BH 29-4 “...el paisaje aparecía resaltado por la uniformidad de aquella llanura...”

Empezamos por intentar definir a que se le puede llamar llanura y a que no y fijar unos criterios que sirvan de base para la realización de un análisis, evidentemente la definición de llanura es un tema subjetivo, muy típico del campo matemático de aplicación de la lógica borrosa establecida por Zadeh cuyo desarrollo se sale fuera de los límites de este artículo-resumen.

MÉTODO ABREVIADO DE BÚSQUEDA DE LLANURAS

Para acotar la búsqueda de llanuras y hacerlo de una forma práctica, rápida y sencilla establezco la hipótesis de que considero llanura a toda aquella que en 1.000 m de longitud tiene un desnivel máximo de 40 m, lo que implica una pendiente máxima de un 4% (si se utiliza un 5% salen 3 llanuras más y si se utiliza un 3% salen 3 llanuras menos).

Un 2% lo tenemos en las terrazas de nuestras casas, un 3% en aparcamientos de vehículos y un 4% en medianos y grandes áreas de aparcamientos y explanadas.

En planos topográficos del IGN es-

cala 1:50.000 las líneas de nivel son de 20 m y las cuadrículas de 1.000x1.000 m lo cual quiere decir que si dos líneas de nivel coincidieran con las líneas de cuadrícula tendríamos una pendiente de un 2% y si hubiera además una intermedia entre ellas tendríamos un 4%, que es el objetivo máximo establecido.



En definitiva, de una forma práctica, cuando dos líneas de nivel están separadas la mitad de una cuadrícula (500 m), a esta cuadrícula la consideramos llanura.

TABLA LLANURAS 4% DE PENDIENTE MÁXIMA EN PARTE DE LA BAETICA

En tabla, no incluida, reflejo todas las llanuras existentes que cumplen los criterios indicados en un amplio espacio de la Bætica, desde Córdoba hasta Antequera, salen pocas.

Cuando pasamos a la Campiña Sevillana empiezan a darse mucho estas condiciones de llanura, cuando las extensiones de llanura son grandes se pierde el hecho diferencial de ser llanura entre colinas, dejando de llamar la atención. Lo que es cierto es que en todos los estadios de tiempo, la llanura reflejada en el Bellum, con esas características, se continuará llamando “La Planicie de ...”, “La Mesa de ...”, “La Llanura de ...”, “Los Llanos de ...”, “La Vega de ...”, etc.

Llanura de Santaella_ Planities Mundae

Se trata de los llanos del arroyo Masegoso y Llanos del Salado, la lla-

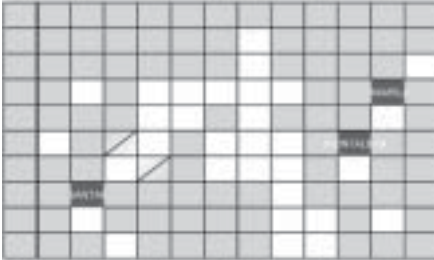


Tabla de llanuras. Recorte zona Santaella



E:1/50.000



Planities Mundae. Vista desde Los Garrotales

nura es bifurcada por el Cerro Blanco. El Bellum relaciona distancia en línea recta entre cerro de Poca Paja y comienzo de subida a Santaella, longitud 7.926 m. El criterio de llanura utilizado, desnivel del 4% máximo.

Dión Casio, Historia Romana. Libro XLIII. 37-1 "...pero los propios romanos sostuvieron un combate en formación cerrada ...". No podría ser de otro modo evidentemente esta llanura no permite una formación abierta en condiciones, pero no es tampoco mala para el desarrollo de la batalla, si GP hubiera bajado a ella.

Segura Ramos, B. (2003), Munda, pag. 182: "... sucede que el teatro de operaciones descrito por el autor se nos muestra estrecho y claustrofóbico, ...".

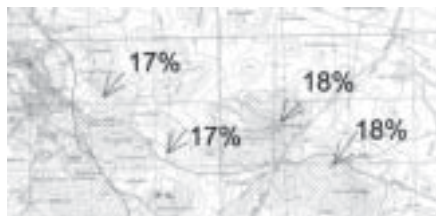
Es una llanura curiosa, dado el ancho que tiene y al estar rodeada de colinas sólo se ve bien desde los extremos.

En la propuesta de los Sres. Ferreiro y Durán los Llanos del Águila no son tan perfectos, es más, son muy imperfectos. Tienen una imperfección importante: la Laguna de Consuegra. Todo el complejo lagunar de la Lantejuela es endorreico, las lagunas no se formaron ayer ni antes de ayer, en el año 45aC ya existían, son de evolución cuaternaria. Según esta propuesta el autor del BH era ciego, miope o tuerto del ojo izquierdo, no vio la Laguna Verde de Sal, ni la de la Ballestera a los pies de las Camorras, ni la Laguna de Turquilla, a 1.000m del Cerro del Águila, la Laguna de Consuegra tuvieron que sortearla o pelear dentro de ella, **ancho de 892 m**. Tampoco cumple la longitud de llanura, si tomamos la Camorra Este de M. F. Didierjean, con sus "courtines cintrées" sale una llanura de 4 mp en lugar de 5mp y si tomamos hasta el Arroyo de Calderón, que sería según el BH el final de la llanura unas 3 mp **y es que en la propuesta de Las Camorras de Osuna no cumple ni la llanura.**

4- (5)- POSICIÓN FAVORABLE EN ALTURA DE GP

BH 29-2 "... contaban con dos defensas: la ciudad y la configuración elevada del terreno."

Mvnda fue seleccionada por GP (aconsejado) de entre todos los oppidum existentes en ese momento en su área de influencia, que en ese momento no era poca, desde la posición de Soricaria tenía para elegir Norte, Sur, Oeste, Noroeste y Sures- te.



Pendientes de acceso a Santaella

Evidentemente si iban buscando altura donde no irían nunca es al Cerro de Las Camorras de Osuna, con una pendiente máxima de 4,90%, pendiente irrisoria y es la máxima, las otras son ya de carcajada, he tenido que realizar hasta tres ampliaciones al perfil del terreno para que se pueda empezar a ver algo el eje de ordenadas.

Pendientes de acceso a la Mvnda de los Sres. Ferreiro y Durán:

- 1ª de 4,31% en 231 m (h=9,95m)
- 2ª ninguna pendiente en 489 m
- 3ª lomita de 4,90% en 204 m (h=9,99m)
- 4ª suavización de 2,02% en 495 m (h=10m)
- 5ª ya estamos en la Mvnda de Ferreiro y Durán

Un niño de 7 años subiría esto empujando el carrito de su hermano bebé, con una mano.



Pendientes a las Camorras de Osuna

5- (6)- COMPATIBILIDAD CONFIGURACIÓN RÍVUS

ESQUEMÁTICO


BH 29-2 "...contaban con dos de-

fensas: la ciudad y la configuración elevada del terreno. A partir de aquí el terreno se igualaba inmediatamente formando una llanura, cuyo contorno superior estaba recorrido por un riachuelo que aumentaba inmensamente las dificultades del terreno para los atacantes; pues por la parte derecha corría por un suelo pantanoso y lleno de hoyas.”

El autor realiza la descripción desde la civitas Mvnda, llama contorno superior al más próximo.



Esquemático Planities Mundae



Perfil longitudinal A-A' de Santaella

6- (7)- CONDICIÓN SUP. MÍNIMA DE CIVITAS MVNDA >8Ha

Evaluando la cantidad de combatientes que se refugian en el oppidum, más los que ya había más las edificaciones, sale que es necesaria una superficie de oppidum en torno a 8 Ha.

Por la topografía existente en Santaella, y desde un punto de vista de creación del oppidum y su funcionalidad defensiva, el Barrio Bajo no habría existido nunca sin el Barrio Alto, pero el Barrio Alto si podría haber existido sin el Bajo.



Propuesta recinto amurallado de Santaella


Superficie Oppidum de Santaella 8,85 Ha, en esa misma época Corduba tenía una superficie de 46,3Ha, unas 5 veces mayor.

Para averiguar el recinto amurallado original de Santaella no hace falta la avioneta de M. F. Didierjean, tampoco GPR, cualquiera con un poco de lógica y un plano topográfico delante lo saca, si no exactamente al



Prospección no intrusiva mediante GPR en c/Ronda de Andalucía

RD11



Radargrama RD11 C/ Ronda de Andalucía en Santaella. Continuidad cimentación muralla

menos de forma aproximada, tampoco siquiera sería necesario el plano, solo hay que reconocer el terreno.

Existe continuidad de cimentación de la muralla en Avda. de Andalucía.

7- (8)- COMPATIBILIDAD JOVEN VALERIO A CABALLO

BH 32-4/5 indica que el Joven Valerio (BH 32-4) cuenta lo acaecido a Sexto y éste sale en el curso de la 2ª vigilia (BH 32-5).

El caballo del Joven Valerio no es el AVE, el Joven Valerio puede ponerle todas las ganas que quiera pero su caballo da lo que da, medias de 12 Km/h. Ya se trata de afinar en el cálculo.

No conocemos a qué hora salió Valerio de Mvnda pero sí a qué hora aproximada llegó. Sí tenemos referencias de muchos autores de que la batalla fue larga.

Dión Casio, Historia romana, 43-38 "...y hubieran muerto todos, o la noche los hubiera separado sin decisión,....".

Floro, Epítome de la Historia Ro-

mana, 2-13-73 “..., después de mucho tiempo de lucha igualada,...”.

Apiano, Historia Romana, Bellum Civile 2-104, “... y luchó todo el día, con ventajas y reveses alternativos, hasta que, **a la caída de la tarde**, logró con dificultad la victoria.”.

Lo hacemos a la inversa. Supongamos Sexto sale en la mitad de la vigilia secunda, las 22,30h, estimamos un tiempo desde que el Joven Valerio le da la noticia y Sexto prepara equipaje y sale, no demorarlo demasiado, la noticia de pérdida de batalla se expande, le podrían retener para entregarle a JC, a su hermano le pasó unas horas después en Carteia. Demos hora y media de intervalo de preparación. A partir de estos datos y la media de 12 Km/h del caballo se configura el gráfico del recorrido del Joven Valerio, con la escala de horas, ya conocemos dónde se encontraba en función del tiempo transcurrido, el gráfico deduce **a qué hora tuvo que terminar la batalla** en función de la distancia. Por ejemplo, en Las Camorras de Osuna la batalla tendría que haber terminado a las 15,30 para que se pueda desencadenar todo el pasaje. Una vez hecho esto ahora se puede jugar con diferentes horquillas, pero Las Camorras de Osuna continúan sin entrar.

Existe compatibilidad con la hora de llegada del joven Valerio a caballo y la posición de Santaella.

MES DE MARZO

Vigilia prima	18-21
Vigilia secunda	21-24
Vigilia tertia	24-3
Vigilia quarta	3-6

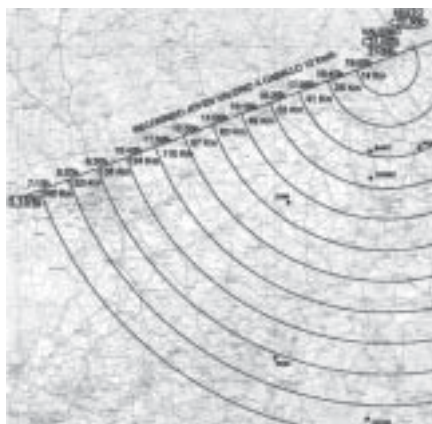


Diagrama d/t Joven Valerio



Ampliación

8- (9)- COMPATIBILIDAD SENTIDO HUIDA SUPERVIVIENTES

BH 33-1 "...tras dejar Mvnda rodeada por una fortificación (JC), llega a Corduba. El puente estaba ocupado por los Pompeyanos que habían huido de la masacre."

El BH no dice que los que habían huido fueran a Híspalis ni a Urso ni a otro lugar, dice que fueron a Corduba.

La propuesta de Santaella es compatible con el sentido de huida de los supervivientes hacia Corduba. Cuanto menor sea la distancia a Corduba mejor será la cobertura en huida y mayores probabilidades de sobrevivir.

9- (22)- COMPATIBILIDAD EFECTO SORPRESA DE BOGUD

La orografía del terreno existente en Santaella, al contrario que en Las Camorras de Osuna, es perfectamente compatible con el efecto sorpresa de Bogud, no existen las visuales necesarias para darse cuenta de a qué lugar se dirigía Tito Lavieno, independientemente de que éste fuera a defender el campamento de GP, a reforzar otro flanco o a atacar a Bogud.

10- (15)- PERTENECÍA A CONVENTO ASTIGITANO (77 dC)

Plinio el Viejo, Historia Natural, Libro III-7 "Tiene cuatro conventos jurídicos, el de Gades, el de Corduba, el de Ástigs y el de Híspalis."

De acuerdo con mapas existentes de estudios actuales y mapas más antiguos Santaella sí pertenecía al Conventus Astigitanus, a partir de esa época de creación y existencia de los conventus. Con anterioridad a estos Mvnda pertenecía a Corduba, con posterioridad a estos y en la actualidad también.

11- (17)- MVNDA CERCA DE CORDUBA

Apiano, Historia Romana, Bellum Civile 2-104. No conocemos que significa para Apiano "cerca de Corduba" al no dar referencias como hace Strabo.

Lo que sí sabemos es que, en el caso de la propuesta de Las Camorras de Osuna, Apiano no habría tomado Corduba como referencia de proximidad, habría tomado Urso, Ostippo, Carmo, Ipagro, Antikaria o hasta la misma Híspalis, que estaba mucho más cerca que Corduba.



Santaella se encuentra a prácticamente una jornada de a pie de Corduba.

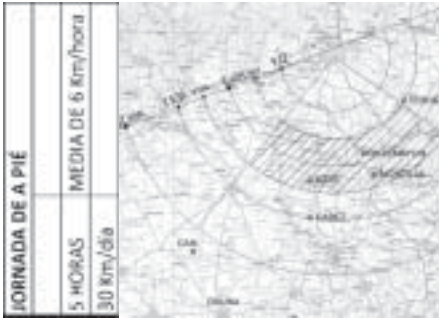


Diagrama Jornadas de a pie

12- (18)- MVNDA AL SUR DE CORDUBA



13- (20)- ANTIGUA FORTALEZA PRÓXIMA DE LAS GUERRAS PÚNICAS

EL SANTO

Se constata la existencia de anti-


gua fortaleza próxima en El Santo. Fundamentos de recinto amurallado a cota de suelo visibles en algunos puntos.



Cerro de El Santo

14- (21)- MVNDA ENTRE IPAGRO Y SEGOVIA

Mvnda entre Aguilar y Segovia.



Mvnda entre Ipagro y Segovia. Montilla no entra, Las Camorras de Osuna, tampoco

15- (13)- DISTANCIA CARTEIA-MVNDIA 1.400 ESTADIOS

Geographiká III.2 (2). Strabo da la distancia Carteia-Mvnda de 1.400 estadios, **259.166 m.**

(185,119 m/estadio común)

Carteia-Malaca-Antikaria-Ad Gemellas-Ipagro-Santaella



Trayecto: 259.625 m

Las Camorras de Osuna no se aproxima ni lo más mínimo a esa distancia ni aún haciendo juegos malabares, casi tendríamos que dar una voltereta hacia Hispalis y contravoltereta para luego bajar.

16- (27)- COMPATIBILIDAD INSCRIPCIÓN PADRE MARTÍN DE ROA

Inscripción encontrada en una de las torres del Alcázar, fue publicada en 1.629, se encuentra en paradero desconocido.

Padre Martín de Roa Écija, sus Santos, su Antigüedad Eclesiástica i Seglar. 1.629.



Tres Estudios sobre la Colonia Augusta Firma Astigi. Genaro Chic García. Pag. 20. "Traducción no establecida. Hace referencia a algún elemento (puerta, arco, camino, ...) en dirección a Mvnda; a la fortificación de la Colonia Augusta Firma, y a la reparación de unos muros, posiblemente de la Astigi Vetus."

Lástima que no diga en cual de las torres del Alcázar se encontró, si en la de salida a Osuna o en la de salida a Santaella, habría resultado bastante clarificante.

Obsérvese, con mucha delicadeza, en el mapa del IGN de 1901 como la gran Nacional IV, coincidente según todos con la supuesta Via Augusta, como se doblagan ambas a la altura del PK. +450,00 ante la "ahora" insignificante calzada de Santaella ¿qué calzada fue la primera?. Ver Artículo "La realidad de la Vía Augusta en la Bætica" C.Paz. BAPMLC nº 12, 2011.



17- (23)- RESTOS MATERIAL BÉLICO BATALLA MVNDA. ALFILER DE ATIO

Restos de material bélico de la Batalla de Mvnda, **MÍNIMOS**. Los mismos o menos (por la diferencia de tiempo transcurrido) que los restos de material bélico encontrados en la batalla del Guadalete (711 dC). Tanto los glandes como el resto de material, al ser un material importante de guerra, lo normal es que fuera recogido después de la batalla, hasta se paga por ello.

Solo en determinados casos no se recogen, refriegas, escarceos, existencia de peligro, hay que seguir detrás del enemigo (Ategua, se recogen los que da tiempo); en Mvnda no se da ninguno de los casos anteriores, por la tipología de batalla hubo tiempo suficiente para recoger.

En Las Camorras de Osuna si se nota que fue una refriega entre algún grupo numeroso que huía y el grupo perseguidor, a la altura de Las Camorras los huidos debieron ya de sentirse con fuerza por la distancia o debieron encontrarse con otro grupo de partidarios de GP y ya si hicieron frente. Entre los perseguidores podría encontrarse el valiente que arrebató el alfiler a Atio o el que se lo compró al anterior. El alfiler, allí parece se quedó.

La tipología de La Camorra Este, relacionada por M. F. Didierjean con *enceinte à courtines cintrées*, no le es propia del siglo I aC, estamos en 45aC, por la gran suavidad en todas sus direcciones y elevación casi inexistente.

18- (26)- EXISTENCIA DE VESTIGIOS ROMANOS SUFICIENTES

Todos los relacionados por D. Luis Alberto López Palomo en su libro "Santaella. Raíces Históricas de la Campiña de Córdoba" (1.987), procedentes del casco urbano de Santaella y su entorno mas inmediato.

Pag. 202 Figura Sedente.

Pag. 212 "Situadas por supuesto extramuros de los recintos urbanos, puesto que la ley romana no permitía otra cosa, se han documentado incineraciones a la salida de Santaella, frente a las instalaciones actuales de la Cooperativa Olivarera."

Pag. 213 "Al sur de la población de Santaella aparecieron restos de una necrópolis de incineración con urnas y platos de tapadera, su cronología nos lleva a la época de la Roma republicana ...".

Pag. 217 "De acuerdo con el plano de López Ontiveros (centuriaciones)... Esta zona tiene un cuadrículado norte-sur y estaría en relación con la propia urbe de Santaella,.... y en tierras de Santaella comprende los alrededores de la población antigua."

Pag. 224 "(referente a las urbes citadas por Plinio en HN) En tierras de Santaella hay que localizar al menos dos de estas urbes cuyo nombre desconocemos. Con toda seguridad el casco viejo de la población y la Camorra de Cabezuelas ..."

Pag. 238 "... en el siglo II dC, al igual que una cabeza de mármol blanco aparecida en el casco urbano. Es de tamaño natural y representa a un niño."

Pag. 236 "Desde época Julio-Claudia hasta el Bajo Imperio parece ser que subsiste el poblamiento, al menos en dos de ellas, Cabezuelas y Santaella; ..."

Pag. 238 "En cambio la vieja urbe de la colina santaellana no se despuebla nunca y hoy nos muestra bajo el nivel de sus casas actuales una secuencia cronológica de mas de cuatro mil años."

Santaella. Raíces Históricas de la Campiña Cordobesa. Luis Alberto López Palomo (1987), (referente al BH).

Pag. 222 "De manera que al no estar la cuestión definitivamente zanjada, es necesario poner sobre esta vieja polémica a los yacimientos santaellanos que inexplicablemente han permanecido al margen de la misma."

"No descartamos incluso que algunas de las urbes más resbaladizas al análisis de los historiadores estén agazapadas bajo las ruinas de la vieja colina santaellana ...". Sí Sr. López Palomo, no se equivoca, **un trozo de la mismísima Mvnda.**

Beltrán Fortes, J. y Mora Serrano (2000): pág. 24 "No debemos olvidar que existe un importante yacimiento romano en el lugar de la moderna población cordobesa,..."

EL OPUS CAEMENTICIUM

En muchos puntos de los restos de las murallas de Santaella se constata la existencia de Hidróxido de Ca, Ca(OH)_2 dando un pH9 en las pruebas de marcación mediante fenolftaleína, típico del opus caementicium romano.

19- (24)- ESTRATEGIA MILITAR

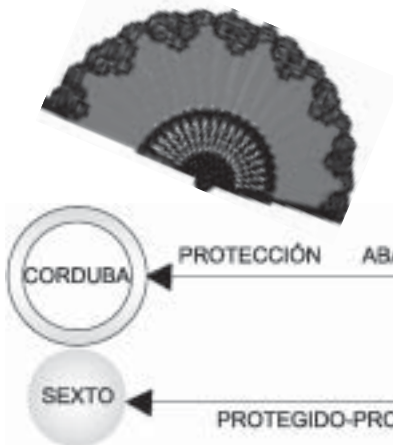
Por tratarse de una batalla, todos los reconocidos y prestigiosos estrategas militares que la han estudiado, de muchas nacionalidades, incluso los estrategas de élite enviados por Napoleón III, también los españoles, desde el punto de vista militar no han sabido interpretar nada, **ni en hechos concretos ni siquiera en la estrategia global**, me vuelvo a reiterar por lo tanto en la frase del Tríptico de la Conferencia de que "si juntamos a todos los efectivos de los dos ejércitos en conflicto y cogemos al más lerdo de los legionarios éste entendería la estrategia militar utilizada mejor que ninguno de los muchos grandes estrategas militares que la han estudiado". En los planteamientos de todos los estrategas han sido cometidas no una sino hasta tres aberraciones militares.

La estrategia militar tiene que ser congruente y viable, todas las propuestas existentes hasta ahora desde el punto de vista militar **ni son congruentes ni son viables**, no se ha razonado nada, no se ha hilado nada, nunca se le puede dar la espalda a Corduba estando JC detrás, entonces la descripción del BH habría sido de

otra manera, sería una huida, a Corduba o se le da el frente o se le da el lado pero nunca la espalda. **En todas las propuestas existentes**, avaladas algunas de ellas por reconocidos estrategas militares, se admite lo que no se debe de admitir nunca, JC situado entre Corduba y GP, y lo peor de todo JC yendo corriendo detrás de GP, **¿para qué?**, si en ese momento JC da un pisotón en el suelo y gira su cabeza hacia Corduba para en seco a GP y éste se queda a su merced, entonces JC ya le podría haber llevado a dónde quisiera, sería, sin tener que hacerlo, ceder la iniciativa en una batalla posicional y además para más inri quedarse sin la fuente principal de aprovisionamiento, o sea o la huida, teniendo que correr en este caso más que el viento, o la muerte. Esta es la **primera aberración militar** de los estrategas militares, más adelante aparecerán las otras.

LA BATALLA DE MVNDA - LA ESTRATEGIA

El Abanico



Teoría del doble cordón umbilical

TEORÍA DEL DOBLE CORDÓN UMBILICAL

En esta contienda lo importante es Corduba, Corduba ahora no, pero en ese momento de la historia es la Bætica, el que tome Corduba toma la Bætica, esto lo saben los dos contendientes, por eso toda la contienda gira en torno a Corduba y en sus proximidades, por eso Sexto Pompeyo se queda en Corduba.

ESPACIO Y TIEMPO DE LA CONTIENDA

La tabla del ajuste de fechas desde el día 7 de Marzo en adelante (que podría ser el día 9 de acuerdo con la posible doble interpretación de la frase) no le entra ni con calzador a la propuesta de Las Camorras de Osuna.

BH 27-2 "...informaron de que desde **tres días antes** de las **nonas de marzo**, que fue cuando tuvo lugar el enfrentamiento junto a Soricaria, existía"

- Aureliano Fernández-Guerra y Orbe en "Munda Pompeyana, Dic-tamen" Pag. 9 "Quién recordando que los estandartes romanos tenían águilas, imagina que volaban los ejércitos; y quién, noticioso de

que hacían estos la tortuga, no quiere que se muevan de un reducidísimo paraje.”

Pero por ejemplo, si tomáramos como fecha de comienzo de la campaña la fecha que da D. Aureliano en pag. 4, el día 16 de enero en que JC se dirige ya a Corduba, y tenemos presente que según el BH el día 7 de Marzo, o el día 9 según se quiera interpretar el texto, se están enfrentando junto a Soricaria, significa que en unos 53 días han recorrido unos 25 Km, esto es una realidad, si se hiciera una media saldrían 472 metros al día, esto es un **TEMPO TORTUGA** de forma muy clara, al menos hasta el 7 o el 9 de Marzo.

Si tomáramos el día de la batalla de Mvnda como punto final de la contienda tendríamos que una vez transcurrido aproximadamente **el 87% del tiempo** que dura la confrontación **se han movido apenas 25 Km, eso es nada, uno quiere Corduba y el otro la protege.**



Estrategia militar en abanico con centro en Córdoba

Batalla posicional, estrategia militar **en abanico con centro en Córdoba y vigilando GP todo el flanco lateral** hasta Corduba, por si JC optara en algún momento por volver a ella. Militarmente no puede ser de otra forma, si no el relato del BH sería otro.

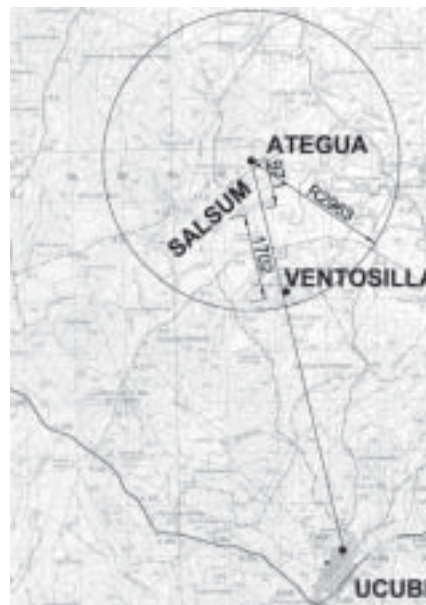
20- (12)- COMPATIBILIDAD CON EVOLUCIÓN DE LA BATALLA

EL TRINOMIO: ATEGUA – SALSUM – UCUBI ¿PROBLEMA O SOLUCIÓN?

La situación es la siguiente:

BH 7-1 "...(GP) instala su campamento en un monte situado entre las plazas de Ategua y Ucubi.”

BH 7-3 "...los parte por la mitad la llanura del río Salso, si bien el río se encuentra mas cerca de Ategua. Pompeyo había emplazado su campa-



mento en los montes, a unas dos millas **del contorno** de la ciudad de Ategua, a la vista de las dos plazas”.

De acuerdo con lo anterior y según la creencia **aceptada por todos** GP instala su campamento en el Cerro de la Ventosilla.

En este punto podría empezar a incluir decenas y decenas de planos de decenas y decenas de autores en los cuales está dibujado este esquema, junto con el movimiento del ejército de Julio César pasando por el este de Espejo.

En principio todos estamos de acuerdo, el problema surge con Castra Postumiana.

Recuerdo en este punto que desde hace algunos párrafos **estamos ya hiliando fino, estamos en plena operación quirúrgica a vida o muerte** (ver Tríptico Conferencia), se puede observar que la distancia de La Ventosilla a Ategua se queda un poco corta. Hay otro cerro, mejor dicho varios, que están pidiendo paso y esto no sería digno siquiera de mención (cuando se dicen dos millas pueden ser perfectamente 1,75 mp y también 1,5, ya que no se utilizaban las medias millas, también pueden existir errores de apreciación, etc) si no fuera por un tema importantísimo, de estrategia miliar.

BH 8-6 ”...Pues una vez que Pompeyo tuvo instalado su campamento entre Ategua y Ucubi,..., y estando estas al alcance de la vista, resultó que **a unas cuatro millas** de su campamento **sobresalía del terreno**

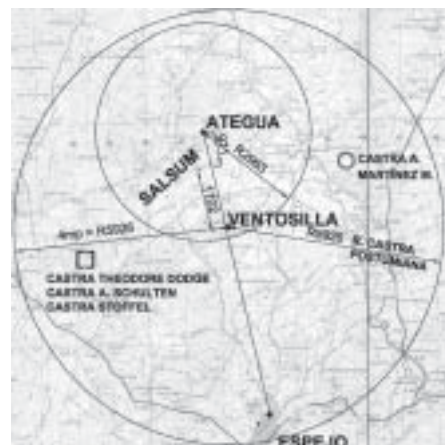
una tachuela llamada Castra Postumiana, emplazada en una magnífica posición”.

BH 9-1 “...(GP) era consciente de lo difícil que le sería a este (JC) mantener aquella posición y , dado que el río Salso se interponía por en medio...”.

Por supuesto Castra Postumiana debe estar en la margen izquierda del Salsum, no en la derecha D. A. Martínez, estamos bajo la hipótesis de que todo lo relatado en el BH es correcto.

Como se puede comprobar en todas las propuestas planteadas ninguna de ellas se adaptan ni aproximan lo suficiente a la distancia dada por el BH de 4 m.p. para Castra Postumiana desde el Campamento de GP.

Pero además es que haciendo reconocimiento sobre el terreno, incluso situándonos en la parte más elevada del mismo Espejo, la mayor elevación existente en la zona, mirando al Norte, Noreste o Noroeste, al Este o al Oeste, creo que nadie somos capaces de averiguar dónde se encuen-



tra la susodicha tachuela que sobresale por encima del resto. ¿Por qué será?. Yo también, como otros, al principio subí a Espejo, miré, busqué.

El BH respecto al trinomio parece en principio relativamente inexacto respecto al Castra Postumiana, tal vez se trate de errores de autor o de copista o tal vez deberíamos retomar quizá otras posiciones geográficas, siguiendo por ejemplo a D. C. Pemán (1988), el Salsum es el Genil y Ategua es Écija.

O falla algo en el Trinomio ATEGUA-SALSUM-UCUBI o tendremos que irnos a otros parajes mas lejanos.

¿Pero de qué elemento o elementos del Trinomio podemos dudar?.

Ahora bien, hay algunos pequeños detalles que he pasado por alto, primero en el análisis geométrico del trinomio y luego en el BH.

BH 6-1 "...y se ponen en marcha en dirección a Ategua, el reducto mas firme del enemigo."

¿Por qué era Ategua el reducto mas firme del enemigo (308 m snm)? ¿Porqué no lo era Espejo (450 m snm)? O sea realmente la pregunta más exacta es, desde el punto de vista militar **¿por qué no se potenció Espejo en lugar de Ategua?**

BH 13-1 "... Pompeyo comienza a trazar una línea atrincherada desde su campamento hasta el río Salso;...".

B-H 23-1 "..., César acercó su campamento al del enemigo y empe-

zó a cavar un atrincheramiento hasta el río Salso."

En ambos bandos, cuando se trata de excavar trincheras **¿por qué siempre las excavan desde el campamento hasta el río Salsum?.**

Las trincheras ambos contendientes siempre las excavan desde el campamento hasta el río Salsum, cuando ven inminente el ataque del contrario, o sea en perpendicular al Salsum. Es cuando se espera un cruce del Salsum.

Con estas posiciones planteadas, situar en el Cerro de la Ventosilla el campamento de GP, como hace todo el mundo, desde un punto de vista militar, excavar trincheras de aquí hasta el Salsum no tiene sentido ninguno, **es una aberración militar, la segunda cometida por los estrategas militares**, ya que Ategua y por lo tanto JC está justo enfrente.



Trincheras imposibles de La Ventosilla

Estas trincheras hacia el Salsum solo tienen sentido cuando están desfasadas una determinada distancia respecto al enemigo.

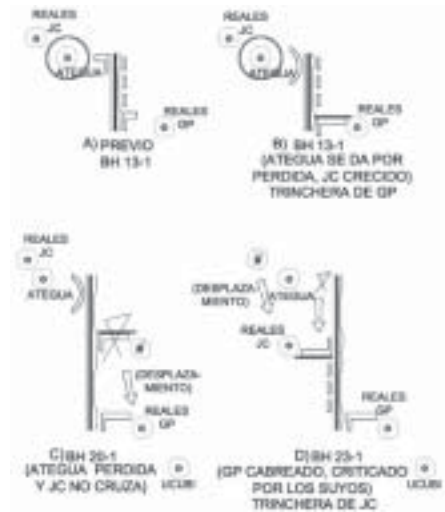
La excavación de trincheras hacia el Salsum nos indica que el campamento de GP estaba desfasado respecto a Ategua, por lo tanto en los Cerros de Montefrío (**cerros-plural**).

BH 7-3 " Pompeyo había emplazado su campamento **en los montes...**". (Plural)



Campamento GP en Cerros de Montefrío

LAS TRINCHERAS EN EL SALSUM



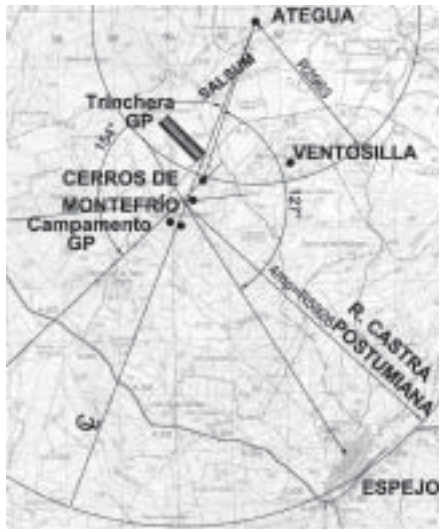
Trinchera GP

CASTRA POSTUMIANA

Estando ya el campamento de GP en los Cerros de Montefrío Espejo se queda muy desfasado respecto a la alineación de GP, que es Ategua-Cerros de Montefrío- Ucubi.

BH 8-6 "...Pues una vez que Pompeyo tuvo instalado su campamento entre Ategua y Ucubi,..., y estando estas al alcance de la vista, resultó que a unas cuatro millas de su campamento **sobresalía del terreno** una tachuela llamada Castra Postumiana, emplazada en una magnífica posición".

Ahora sí, trazando geométricamente (4 mp) desde los C. de Montefrío ya cuadra todo, para localizar Castra Postumiana, el punto que más destaca, solo hay que subir a Espejo, el punto mas alto de la zona, y mirarse a los pies.



Increible, un desarrollo complejo, un gran esfuerzo neuronal para llegar a la conclusión de que **el punto más elevado de la zona es el que más sobresale y el que más destaca.**

Pero incluso dejando de lado la anterior geometría del BH, si Ategua está donde todos creemos que está enton-

ces, desde un punto de vista posicional, ya pueden venir aquí todos los coroneles del mundo, incluso aunque vengan marcando el paso con sus generales y planas mayores, en este Bellum Espejo y Ucubi son incompatibles.

Evidentemente esto es imposible, no se lo cree nadie, ¿quién va a dar de Espejo?, ¡por favor!.

UCUBI

DETERMINACIÓN DE UCUBI ESTUDIO DE VISIBILIDADES

BH 8-6 "...Pues una vez que Pompeyo tuvo instalado su campamento entre Ategua y Ucubi,..., y estando estas al alcance de la vista,..."



PV: Cerros de Montefrío. Torre 2 m

BH 11-1 "Al día siguiente nuestra caballería persiguió hasta bien lejos, en dirección a Córdoba, a los encargados de llevar provisiones desde la ciudad al campamento de Pompeyo".

Fuente de aprovisionamiento= Corduba

Dejar de lado las muchas elucubraciones existentes sobre desde dónde se aprovisiona GP.

Propuesta Ucubi: Cerro de La Mazmorra- Torrecillas.

ASPAVIA

BH 24-2 “.... fortín de Aspavia, que está a cinco millas de Ucubis,”



Determinación de Aspavia y Soricaria

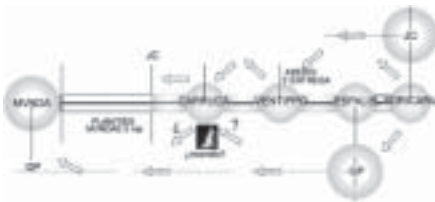


Diagrama funcional evolución batalla

VENTIPPO

El CIL 02 05 01006 aparecido en la Atalaya de Casariche que menciona Ventipponen es funerario, **refleja la procedencia originaria de la persona cuando muere en un asentamiento que no es en el que ha nacido y vivido y del que se siente más o menos orgulloso, es el criterio mas lógico, el de ahora y el de antes.** Si se adoptara el mismo criterio que se pretende dar y se está dando a la citada inscripción funeraria de la Atalaya de Casariche entonces grandes problemas y peligros, solo reflejo unos pocos, hay muchos:

- CIL II 2/27, 415a Córdoba es Sisapo
- CIL II 2/7, 428 Córdoba también es Ursus
- CIL II 2/5, 1185=CIL II 1485 Écija es Anticaria
- CIL II 2/5, 361 Nueva Carteya es Igabro
- CIL II 2/5, 920=CIL II 1467 Cerro de la Atalaya, La Lantejuela es también Ventippo

Se imaginan en Corduba Patricia que nos damos un paseo por su necrópolis y viéramos por ejemplo 10.000 inscripciones funerarias que pusiera en todas algo parecido a “D.M.S. **cordubens(is)**h.s.e.s.t.t.l.”. Absurdo.

Al tener la suerte de que haya aparecido esa inscripción funeraria en la Atalaya de Casariche nos aporta un dato seguro importante para la Atalaya: **que no se llama Ventippo.**

Venti: relativo a viento
-ippo: relativo a civitas

Seguir el curso del Ventogil, sus aguas nos llevarán a Ventippo.

Si habrá ríos y arroyos en España, miles, ¿cuántos de ellos llevan el prefijo vento?, busco y busco y solo encuentro uno, que casualidad, aquí, donde tendría que estar.

Para llegar a Ventippo solo hay que seguir el curso del arroyo Ventogil hacia arriba, éste se encuentra ahí campando a sus anchas, como el Cid, con su prefijo Vento, Ventippo dio el nombre al Arroyo, no los árabes, los

árabes solo arabizaron el nombre al igual que a Santaella, Sentegil. Desde ahí arriba ya se ve la Planities Mvndae y también las torres de Mvnda.

Está admitido por diversos autores que la anterior asociación civitas-río, arroyo, etc se da en poblaciones antiguas lo único que con el paso del tiempo no en todas se ha transmitido esa asociación y por lo tanto ha terminado perdiéndose, quedan algunas asociaciones conocidas de este tipo, por ejemplo Igabrum.

Existe compatibilidad de fechas, el día 7 o 9 están aún en Soricaria, en los días restantes pueden llegar a sus posiciones del Campus Mvndensis.

No tengo yo claro que Carruca fuera incendiada por GP, pudiera el autor estar retomando la justificación, de cara a asentamientos expectantes, que dio GP al incendio de Ucubi.



PROPUESTAS

(basadas únicamente en la funcionalidad):

ESPALIS_Valdeconejos-Cerro del Madroño

CARRUCA_Fernán Nuñez

PROPUESTA

(basada en indicios):

VENTIPPO_Cerro Jurado (Abencahez)

22- (19)- GP SE DIRIGIÓ DEL ESTE HACIA EL OESTE



23- (16)- TUCCI (AUGUSTA GEMELLA), ITUCI (VIRTUS IULIA), UCUBI (CLARITAS IULIA), URSO (GENETIVA URBANORUM), ENTRE ELLAS ESTUVO MVNDA, COMO COLONIA

EL NOTARIO MAYOR DE MVNDA

En el anterior artículo Titulado "La realidad de la Viae Augusta en la Baetica" BAPMLC N° 12 (2011) dije que Plinio no se equivocaba con Carbula y Detumo y que era Notario Mayor pero no dije de qué, Plinio no se equivoca en nada, por lo menos en estas Latitudes, "si algo se mueve, si algo se menea Plinio se entera", se nota que tiene poder, mando y las vías de comunicación abiertas y a su disposición.

Plinio es Notario Mayor de Mvnda.

Historia Natural - Cayo Plinio Cecilio II "Plinio El Viejo".

HN Libro III.12

Singilis fluvius, in Baetim quo dictum est ordine inrumpens, Astigitanam coloniam adluit, cognomine Augustam Firmam, ab ea navigabilis. huius conventus sunt reliquae coloniae immunes Tucci quae cognominatur Augusta Gemella, Ituci quae Virtus Iulia, Ucubi quae Claritas Iulia, Urso quae Genetiva Urbanorum, inter quae fuit Munda, cum Pompeio filio rapta; oppida libera Astigi vetus, Ostippo; stipendiaria Callet, Callicula, Castra Gemina, Ilipula Minor, Marruca, Sacrana, Obulcula, Oningi, Sabora, Ventippo. Maenubam amnem, et ipsum navigabilem, haut procul accolunt Olontigi, Laelia, Lastigi.

“El río Genil, que desemboca en el Betis en el lugar que se ha dicho, baña la colonia Astigitana, que se apellida *Augusta Firma*, y es navegable desde allí.

Las restantes colonias exentas de tributo de este convento jurídico son Tucci que se apellida *Augusta Gemella*, Ituci o *Virtus Iulia*, Ucubi o *Claritas Iulia*, Urso o *Genetiva Urbanorum*.

Entre ellas estuvo Munda, que fue capturada junto con el hijo de Pompeyo.

Poblaciones libres son Astigi Vetus y Ostipo; tributarias, Callet, Callicula, Castra Gemina, Ilipula Minor, Marruca, Sacrana, Obulcula, Oningis, Sabora, Ventipo. “

Plinio en Historia Natural III.12 nos está diciendo dónde se encuentra Mvnda pero nadie lo ha sabido interpretar. Mvnda estaba escrita inicialmente por Plinio entre la relación de estipendiarias (tributarias) (no podía ser de otra forma, fue castigada junto con Ventippo, salvo que realmente hubiera desaparecido), Plinio en el entorno del año 77 dC da tippex, **borra Mvnda y la sustituye por Sacrana**, el mismo Plinio al no sustituir la hoja entera acaba de romper el

orden alfabético inicial de la relación. Mvnda acaba de cambiar de nombre.

D. Francisco Valverde y Perales, cuidado con las dobles interpretaciones de las frases, Mvnda no desapareció nunca, Plinio habla en pasado primero porque Mvnda antes era colonia exenta y en el presente de Plinio ya no lo era, en ese presente de Plinio Mvnda era estipendiaria (tributaria).

Que nadie se eche las manos a la cabeza con este cambio, Mvnda y Sacrana significan lo mismo pero con orden alfabético diferente, es como si quita José y pone Pepito. Por lo anterior se deduce que Munda no llegó a desaparecer nunca.

24- (25)- ETIMOLOGÍA

SACRANA

Para algunos es muy obvio (¿información privilegiada?):

Veamos la web de la ELA (Entidad Local Autónoma) de La Guijarrosa (15/03/2014) (<http://www.laguijarrosa.es/turismo/historia>):

“... perdurando aún la famosa Calzada de Sacrana ..., y llegar a Santaella que fue la antigua Sacrana.”

Para la asociación Sacrana-Santaella ver también Patrimonio Inmueble de Andalucía Código 01140600034 de la J.A.

Santaella. Raíces Históricas de la Campiña Cordobesa. Luis Alberto López Palomo. Pag. 228 "SACRANA (NH III,12). Corzo y Jiménez proponen un lugar junto al Genil, entre Astigi y Ventipo en que <se fabricaron las ánforas marcadas con Sacranese>. Y precisamente Sacrana ha sido la urbe que se ha identificado con Santaella".

Para otros no tan claro, Tabvla Imperii Romani- CSIC-IGN (Ed. 2001-2002): "... incierta localización".

Mvnda y Sacrana significan lo mismo Mvnda- Limpia- Pura –Sacra-Sancta- Santa. La abreviatura de la inscripción de la iglesia de Santaella SCA siempre ha sido utilizada a lo largo de la historia tanto para sancta como para sacra.

El significado literal de la traducción de la palabra Mvnda a lo largo de toda la historia es: limpio, puro (en sentido espiritual, no material).

Por espacio solo un ejemplo de cientos por no decir cientos de miles:

Crismón de la Catedral de Jaca, año 1.115. En el pie del tímpano:

"Vivere si qveris qvi mortis lege teneris, huc svplicando veni renuens fomenta venenis cor viciis **Mvnda** pereas ne morte secvnda"

"Si quieres vivir, tú que estás so-

metido a la ley de la muerte, ven aquí suplicante, renunciando a los alimentos envenenados. **Purifica** de vicios tu corazón para que no perezcas de una segunda muerte".

MVNDA-SACRANA

Según el Diccionario Universal Latino-Español de D. Manuel Valbuena (1793):

Sacer, era, eram. Cic. Sacro, sagrado, consagrado, sacro. || Detestable, execrable, abominable. Sacer liberis patria. Plin. Consagrado á Baco.-Litis. Plin. Consagrado á Pluton. Igneis. Col. Fuego de S. Anton.-Morbus. Plin. Epilepsia, gaza coral.-Sanguis. Tac. Sangre de las victimas.-Sacrum est ritum. Plin. Es una ceremonia inviolable. In sacro esse. Plin. Ser tenido por sagrado. Jura sacrosima lecti. Ov. Derechos conyugales muy sagrados, inviolables.

Sacra → Santa

Según el Diccionario de la RAE:

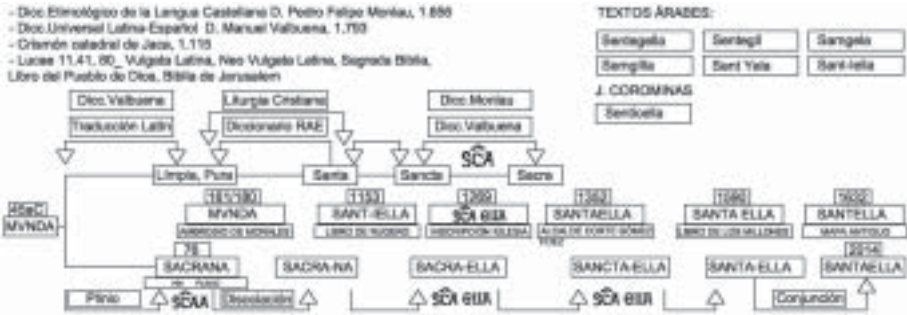
Santificar. Tr. "...Convertir una cosa en santa, bendecirla o purificarla..."

Santificar → Purificar
Santo → Puro
Santa → Pura

Coletius Venetus, J. D. (1785): "Notae et Siglae quae in Nummis et Lapidibus". Pag. 356.

SCA. Sancta. Sacra.

Explicándolo de forma más resumida de Pura a Santa se pasa por ejemplo con el diccionario de la RAE y de Santa a Sacra con el diccionario Latino-Español de M. Valbuena de 1793, hay otros muchos diccionarios. La asociación Sacrana-Santaella está admitida por diversos autores, actua-



les y pasados. La abreviatura de la inscripción existente en la iglesia de Santaella SCA siempre se ha utilizado tanto para Sancta como para Sacra, se puede ver en cualquier texto especializado en inscripciones, por ejemplo el de Dominicus Coletius Venetus.

El sufijo **-ana** es muy antiguo, significa procedencia, pertenencia o adscripción. Análcese la significación del sufijo para las siguientes palabras: mediana, bacteriana, aldeana, sevillana, cristiana.

- Sacrana - ella es sacra
- Santaella - ella es santa

La posibilidad de la asociación Montilla-Sacrana en principio se me antoja un poco lejos, pero bueno, seguramente se andará esto también, poquico a poco.

25- (11)- MVNDA A APROX 6 M.P. (8,9 KM) DE URSO (MADERA)

BH 41-5 “Se añadía, además, que para la empalizada *** Y la madera, con la que solían construirse las torres, no podía encontrarse a menos de seis millas.”

BH 41-6 “De esta forma, los nuestros se veían forzados a transportar hasta allí la madera desde Mvnda, plaza que acababan de tomar.”

SANTAELLA VERSUS OSUNA

Tarde o temprano tendría que llegar esta confrontación, Osuna (la también histórica Urso) es uno de los escudos que utilizan los Sres. Ferreiro y Durán, junto con el de Espejo, el de Espejo ya ha sido destruido, el escudo de Osuna, es de madera, pero es muy fuerte, **echa para atrás todas las propuestas**, la madera ya preparada se lleva desde Mvnda hasta Urso para sitiarla, por lo tanto no puede estar a más distancia del doble a la que se encuentran los bosques, a 8,9 Km, Mvnda no puede estar a más de 18 Km de Urso. Si Santaella es realmente la auténtica Mvnda tiene que ser capaz de romper el escudo de Osuna de una manera sencilla.

Un ejemplo de la fuerza del escudo de Osuna es este, D. Antonio Martínez Martínez en su propuesta de Las Cabezuelas de Santaella se atrevió con Ventippo (otra Ventipo, Ventipontem) pero no con Osuna, aun existiendo una distancia en línea rec-

ta de 35 Km entre Osuna y Las Cabezuelas, y con el Singilis para cruzar de por medio, da igual, a Schulten le ocurrió lo mismo, se ve que Osuna desata pasiones.

BH 41-5 “Con el fin de aumentar la seguridad de la plaza ante un asedio, Gneo Pompeyo hizo cortar toda la madera de los alrededores y la almacenó dentro de la ciudad”.

Santaella tiene UN problema, que es Osuna, pero Osuna tiene CINCO grandes problemas y un SEXTO INSALVABLE. Realmente el problema de Osuna es Santaella.

1- BH. 26-6, misiva de GP a los Ursonenses cuando ya había sido tomada Ategua y estaban enfrentándose junto a Soricaria “Tengo la intención de enviaros *** cohortes.”

2- GP hizo talar los árboles en un radio de 6 mp cuando ni siquiera había llegado JC. Esperaban el ataque de Didio a Carteia o desembarco de tropas en Gades. En tal caso hay que poner freno a su avance hacia Corduba, para realizar esto a nadie se le ocurriría en Osuna, hay pocos sitios donde se pueda proteger Corduba de un ataque procedente del sur haciendo esto, tres en concreto, uno de los cuales no es aconsejable militarmente para ninguno de los dos ejércitos, solo nos quedan dos, evidentemente ambos muy cerca de Corduba, si no el planteamiento del corte de árboles no tiene sentido. Dión Casio, Historia Romana, XLIII-29-3: “... y de que Didio avanzaba por mar contra ellos ...”

3- Las fuentes epigráficas anteriores a 50 dC, salvo algunas excepciones que se encuentran mezcladas dentro del mismo texto no lo llaman Urso. El Bellum Hispaniense lo llama Ursao.

4- Osuna no es que esté cerca ni medianamente cerca, es que está realmente lejos de Corduba lo está ahora y más aún en aquella época (84,3 Km). Todas las fuentes epigráficas en diferentes épocas coinciden **CERCA—CERCA—CERCA.**

5- En la relación de Strabo el **asociar Osuna-Ursone** como hace todo el mundo tiene salida de tiesto que veremos más adelante.

El Sexto insalvable, utilizaremos el agua para debilitar y destruir el escudo de Osuna:

[26- (10)- URSO, NO HAY AGUA EN 8 M.P. ¿FONTIBUS EN CIVITAS?]

BH 41-4 “A esto se añadía que, excepto en la misma ciudad, no se podía encontrar en los alrededores un solo lugar de aguada a menos de ocho millas, ...”

1 legión de César:

3.500 Hombres7.000 Litros/día, 50 caballos + 550 mulas16.770 Litros/día; Total 23.770 Litros/día/legión

8 legiones de JC aprox. **189.000 Litros/día de agua**, 189 m³ de agua al día no se pueden sacar de fuentes ni arroyos.

(Estimación: Libro Munda 45 aC.
José Ignacio Lago)

Marcamos todos los ríos existentes en la zona: Baetis, Salsum, Singilis, el Cabra y el Blanco.



Realizamos un offset a todos ellos de 8 mp y sombreamos los offset realizados.

Lo que nos queda sin marcar son los puntos donde **no existe agua** en menos de 8 mp, donde se encuentra el oppidum indicado en el BH, denominado como Ursao.



Ampliamos la zona.



Medimos 8 mp sobre la Calzada de Sacrana (Calzada Corduba-Mvnda) desde el Salsum Flu. La distancia dada en el BH es la más favorable y directa de las diversas existentes y está sacada del valor conocido de los milliarios sobre la viae de Sacrana, empezando a contar desde el Salsum. Del análisis Aldea Quintana.

Lo que figura en el BH no es Urso Genetiva Urbanorum, **es Ursao**, además es que así lo denomina el Bellum. No todo lo que empieza por Ur- es Osuna.

¿ALDEA QUINTANA?!

“Quintana es un nombre muy frecuente en el Noroeste Hispano y hace referencia a reconstrucciones, generalmente con una fortaleza, próximas a algún asentamiento militar romano, como es el caso de...”

Quintana -ae (latino) o vía Quintana era la calle que atravesaba la parte del campamento romano ...”.

Diccionario RAE: Quintana: una de las puertas, vías o plazas de los campamentos romanos, donde se vendían víveres.

Ayto. de Aldea Quintana: “De los yacimientos mencionados, el más importante debió de ser el segundo, es decir, el situado junto a la actual gasolinera de Aldea Quintana”.

El tramo de la Vía Augusta entre Corduba y Astigi. Una aproximación de detalle a su recorrido y características constructivas. ANTIQVITAS, 2005 N° 17- Pag. 59. D. Antonio Martínez Castro. “...al entrar en Aldea Quintana...la Nacional fue literalmente montada encima de una importante villa romana.”.

Bien, habrá que estudiar más detenidamente si era villae o realmente era oppidum, es lo que tiene el agua, deja pocas opciones. Esta posición sí es una de las puertas de entrada a Corduba, en esta posición sí tiene sentido cortar los árboles. Aun existiendo tres puertas de este tipo en esta hay un 50% de posibilidades de que se pasara por aquí ya que la tercera militarmente no interesaba a ninguno de los contendientes. Ahora se explica el miedo de los Ursaonenses. BH. 26-6, misiva de GP a los Ursaonenses cuando ya había sido tomada Ategua y estaban enfrentándose junto a Soricaria “Tengo la intención de enviaros *** cohortes.”. ¿Para qué va a enviar GP desde Soricaria cohortes a Osuna cuando estando allí, en Soricaria, ya está saliendo malparado? Sería más razonable que desde Osuna se las enviaran a él ¿no?.

La **tercera aberración militar**. En esta contienda el mandar cortar los

árboles en un radio de 6 mp alrededor de Osuna tiene la misma utilidad militar que mandar cortar los árboles en Roma, calentar chimeneas. No se trata de aumentar la seguridad de una plaza porque sí, es por algo muy concreto, por Corduba, ¿por qué no mandar aumentar la seguridad de las plazas de Hispalis, Antikaria, Ostippo, Carmo, y de toda la Baetica?.

Queda expedito ya el camino de la madera desde Santaella hasta Ursaou.



Aldea Quintana



Fontibus Sacrum en el oppidum (todas las fontibus en esa época eran sacrum), en Aldea Quintana había y hay fontibus, debajo de ella está el subacuífero de Guadalcazar.

Pregunta de nota. ¿Por qué no puede pasar la Viae Augusta por Aldea Quintana ni en su entorno?. Ver artículo C. Paz "La realidad de la Viae Augusta en la Baetica, BAPMLC n° 12 (2011).

27- (14)- TODAS ELLAS NO LEJOS DE CORDUBA. MVNDA LA METRÓPOLI

Strabo, Geographiká III.2 (2) indica, "...en las que fueron vencidos los hijos de Pompeyo, Mvnda, Ategua, Urson (Οὔρσων), Tuccis, Uliá y Aigua (Αἰγυαῖα), todas ellas no lejos de Corduba. Mvnda es la metrópolis del grupo".

Ategua-Corduba 23,89 Km
(según Strabo No lejos)

Uliá-Corduba 28,68 Km
(según Strabo No lejos)

Urson (Osuna)-Corduba 84,30 Km
(según Strabo No lejos)

Tucci (Martos)-Corduba 97,00 Km
(según Strabo No lejos)

Como se puede observar en las dos últimas asociaciones o creencias existe lo que se conoce comúnmente como "**salida de tiesto**".

El BH (45aC) y Strabo (29aC-7dC) se refieren ambos a Ursao, Plinio (77dC) ya si se refiere a Urso-Osuna. Igualmente la Tucci mencionada por Strabo no es Martos, se encuentra en un radio de 30/40 km. al sureste de Córdoba.

RESULTADO DEL JUEGO DE TODAS LAS PROPUESTAS

27 Puntos en juego

- LAS CAMORRAS DE OSUNA
6 PUNTOS
- MONTILLA 10 PUNTOS

- LA CAMORRA DE LAS CABEZUELAS DE SANTAELLA
19 PUNTOS

- SANTAELLA 27 PUNTOS

ACTO DE CLAUSURA DE LA CONFERENCIA - SIMPOSIUM DEL 2014

Este apartado es del tipo quasi-inexistencialista, plus ultra nunca mejor dicho, realmente es la aplicación de la ley de Lomonósov-Lavoisier.

¿QUÉ HICIERON CON LOS CUERPOS?

BH 32-2 "...en lugar de un terraplén se colocaban cadáveres, los escudos y los dardos hacían las veces de empalizada, además se alineaban las cabezas de los muertos clavadas en la punta de las espadas y vueltas hacia la ciudad..."

Opciones posibles, aquí tienen que participar todos los lectores adoptando posiciones antes de leer el desarrollo:

A- Los restos, parte de ellos se dejaron dónde quedaron y otra parte se llevaron alrededor de la ciudad y allí se quedaron esparcidos.

B- Los restos se agruparon en un hediondar tipo A. Martínez M.

C- Los restos se inhumaron en una enorme fosa común (puticuli).

D- Los restos se incineraron en una enorme pira (gran ustrinum).

BH 31-9 “En este combate murieron alrededor de treinta mil hombres, o incluso algunos más, aparte de Labieno y Atio Varo, a los que, una vez muertos, se les rindieron exequias fúnebres;”.

Más los muertos tras el asedio de Mvnda por Fabio Maximo, total unos 43.002 del bando Pompeyano (los dos son Atio Varo y Tito Labieno).

Descartamos la A y la B por motivos de **la religio**. Cuando el Bellum dice después de mencionar a Labieno y a Atio Varo que se les rindieron exequias fúnebres no se refiere solo a ellos dos, fue a todos. Si no se hubiera aplicado el derecho romano, el “*ius sepulcrorum*”, si no se hubiera procedido a la incineración o al enterramiento de todos los cuerpos, Julio César no se habría atrevido siquiera a ir a Roma, ni en Roma se le habría dejado entrar, también todos los autores posteriores le habrían tachado de sacrílego, no lo dice ningún texto epigráfico, por lo tanto Julio César-Fabio Maximo cumplieron el derecho romano. El dejar los cuerpos sin incinerar o inhumar equivaldría a lo que se hacía con los criminales ajusticiados, sus cuerpos se dejaban a las alimañas.

Ennio, refiriéndose al cadáver insepulto de Metio Fufecio, castigado por traidor por Tulio Hostilio y que fue atado a dos cuadrigas, descuartizado y arrastrado: “*Un buitre en el*

hediondar devoraba al desgraciado hombre ¡Ay, en que cruel sepulcro depositaba sus restos!.”

Solo quedan la C y la D, que cada cual elija la opción que crea más lógica de las dos, pero advierto que la D plantea muchos más problemas logísticos que la C. Para la D harían falta en condiciones normales de incineración en pira 3,5 m³ de madera por persona. En este caso excepcional, para ahorrar, estimo Fabio Maximo pone tres cuerpos en la misma pira o su equivalente a pira, 1,16 m³ de madera por individuo, total madera necesaria para la operación 49.882 m³. Si fuera pino la media en volumen está en el entorno de 0,73 m³ por unidad, salen 68.331 ejemplares. Corte, traslado y colocación de la madera, manipulación de cuerpos para colocar estos encima, hedor en ambiente como mínimo durante un mes, cenizas volantes y opacidad del cielo pudiera ser otro tanto, localmente temperaturas altísimas, nadie podría acercarse en cientos de metros, ojo para dónde va y para dónde cambia el viento, son varios días, peligro de propagación, posibilidad de restos óseos no completamente incinerados y los restos de ceniza de la cremación, ¡que se los lleve el viento!. La opción D muy complicada.

La opción C muy simple. Apilamiento y cubrición.

Teoría del Proceso de Inversión Orográfica



Las Inversiones existentes en el entorno de una determinada magnitud son fácilmente detectables sobre plano E: 1/25.000.

Casualidades de la vida, de las pocas inversiones que existen en la zona la única que cumple el orden de magnitud necesario, Los Garrotales, mira al Campus Mundensis.

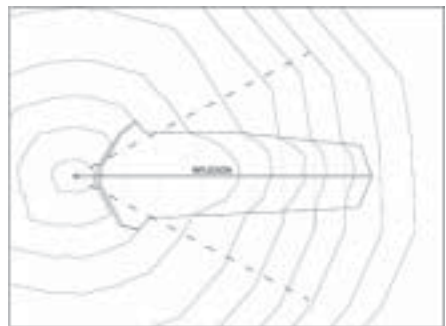
Condiciones que cumple:

- Principio del Campus Mvndensis.
- Lugar de desarrollo de la batalla (ésta en un contexto más extenso).
- Movimiento de tierra compatible en cuanto a volúmenes, cumpliendo factor dimensional.
- Intersección atípica en lateral este.
- Existencia del típico escalón que produce la paulatina desaparición de la esponjosidad, es relativamente habitual su realización me-

dante tractor en épocas recientes cuando se pretende deslindar propiedades, cuesta diferenciar por lo tanto si está por un motivo u otro. Este tiene unas pequeñas peculiaridades sospechosas. La altura del escalón existente coincide con el cálculo teórico realizado.

- Inhumación en el propio campo de batalla (costumbre típica romana).
- Distancia de la inhumación a la civitas adecuada.
- Lugar propicio, facilidad y rapidez de apilamiento.
- No queda ningún resto esparcido.
- Hay alguna más, complicada de explicar en tan poco espacio.

Parecen muchas casualidades. Realmente, si están ahí, por cálculo inverso la profundidad sería 1,85 m. El poste telefónico estará a 1,25 m y la tubería de riego a 1,5 m.



Inflexión tipo lengua de gato

CONCLUSIONES

1- Prácticamente la totalidad de propuestas existentes sobre la ubicación de Mvnda son eliminadas **de un solo golpe, militarmente claro**, no podría ser de otra forma, ya que todas utilizan la alineación Ategua-Ventosilla- Espejo con GP corriendo

hacia el Sur con JC detrás.

2- **Montilla** se apoya en dos gigantes con pies de barro, en Schulten, que como epigrafista era bueno pero como arqueólogo no encontraría nada ni aunque lo tuviera delante (el que haya estudiado sus trabajos de campo a fondo se habrá dado cuenta), de hecho no encontró nunca nada, Numancia se la quiso atribuir cuando ya se conocía, evidentemente no le dejaron, con Tharsis en los lugares donde buscó no tenía opción ninguna, había mucho trabajo pero poco razonamiento y también se apoya en el eminente estratega militar Coronel Stoffel, la flor y nata de Napoleón III, que no conoce cómo se desarrollan las batallas posicionales ni la funcionalidad de una simple trinchera militar, mucha teoría y poca práctica o lo que sería aún peor, mucha fama y rango para tan poco conocimiento.

3- Montilla y Osuna, **tarde o temprano**, con intereses o sin ellos, con centurias o sin ellas, con running y barefoot o sin ellos, descalzos o con chanclas, con monolito conmemorativo o sin él, tendrán que bajarse de sus posiciones, **sólo hay que esperar**, los escudos de Espejo y Osuna que los protegían ya han sido destruidos.

4- Con todo el desarrollo anterior, resumen de unas 600 hojas, entiendo que la pretendida operación quirúrgica relacionada en el Tríptico de la Conferencia y las maniobras de aproximación a la histórica Mvnda han resultado favorables, no sé si hemos llegado a rozar un trocito de historia

con la punta de nuestros dedos pero algo nos hemos aproximado, evidentemente bastante más que las propuestas existentes hasta la fecha basadas en meros simplicismos, esperamos que alguien que hile más fino termine por resolver de una vez por todas esta, que alguien muy versado ha venido a denominar *entelequia*.

Cuando Mvnda sea descubierta entonces se verá cuan se aparta el Bellum de la realidad, creo muy poco. Lo normal es que la epigrafía no se desvíe demasiado, aunque existen casos límite, también intermedios, pero eso no es lo general, de entrada no hay que ser ni cómodos ni pesimistas con este asunto.

5- Respecto a Mvnda, y aunque estuviera mal ubicada en Montilla, ésta nunca debió salir de la actual provincia de Córdoba, fue sacada de allí basándose en inconsistencias preclaras, tan fuerte era la supuesta proximidad a Osuna como más fuerte debería haber sido la real proximidad a Córdoba.

6- Intentando establecer analogía con el inicio de la campaña del 45 (49aC), aunque en este caso a la inversa, el Rubicón de la Bætica, el de Pompeyo, es el Genil, (nunca lo cruzó salvo para huir).

7- Que nadie se llame a engaño la partida de Mvnda desde el día 15 de marzo de 2014 se está jugando y se jugará en el campo de la lógica, el razonamiento y los conocimientos multidisciplinares de diferentes ramas de las ciencias y la técnica, la historia

y la arqueología son los medios necesarios, son las piezas del ajedrez en las que sin ellas no hay partida pero si no hay nadie que las mueva con conocimiento tampoco. Si no fuera de esta manera el juego de Mvnda no existiría desde hace mucho tiempo.

8- El proceso de emergencia, el acto de reunificación y la toma del espacio físico de Mvnda, dada la situación, requieren un proceso más calmado.

9- Santaella es la única propuesta que no necesita ser oportunista, sólo paciente.

10- La carta contestación a la Real Sociedad de Anticuarios de Londres la dejo para otra ocasión.

Para terminar,

al César lo que es del César, a Córdoba lo que es de Corduba y a Santaella lo que es de Mvnda.

Agradecimientos

Agradezco a la Delegación de Cultura de Córdoba la cesión del Salón de Actos para la realización de la conferencia, al Arqueólogo D. José Manuel Bermúdez Cano la ayuda prestada y a D. Juan Manuel Palma Franquelo, D. Joaquín Palma Rodríguez, a Quino y a M^a Sol su inestimable ayuda y apoyo.

SANTAELLA

Bibliografía citada

Al-Idrisi (1153): "Libro de Ruggero".

Anónimo, "Bellum Hispaniense".

Apiano de Alejandría (I-II dC): "Historia Romana".

Beltrán Fortes, J. y Mora Serrano, B. (2000): "Antigüedades romanas de Santaella (Córdoba), a partir de los datos contenidos en una carta del siglo XVIII", AAC, 11: 13-31.

Casio Dión Coceyano, L.C. (II-III dC): "Historia Romana".

Chic García, G. (1988): "Tres Estudios sobre la Colonia Augusta Firma Astigi", pp. 20.

Coletius Venetus, J. D. (1785): "Notae et Siglae quae in Nummis et Lapidibus"

Cortijo Cerezo, M.L. (1990): "El Municipio Romano de Vllia", Colección de Estudios Cordobeses, nº 47.

Cortijo Cerezo, M.L. (2005): "La madera en el Bellum Hispaniense", Gerión, nº 23 pp. 143-168.

CSIC-IGN (2002): "Tabula Imperi Romani. Valencia".

Delgado López, D. (1872): "La Batalla de Mvnda, Canto Histórico".

Diccionario de la RAE.

Didierjean, F. (1978-1982): "Enceintes Urbaines Antiques dans la

Province de Seville". *Prospections Aeriennes. Les Paysages et leur Histoire.*

Durán, V. y Ferreiro, M. (1984): "Acerca del lugar donde se dio la batalla de Munda", *Habis*, 15: 229-236.

Ennio, Q. (III-II aC): "Anales".

Estrabón (29aC-7dC): "Geografía. Libro III".

Fernández-Guerra y Orbe, A. (1866): "Munda Pompeyana, Dictamen".

Ferreiro López, M. (1986-87): "Munda y el campus mundensis", *Anales de la Universidad de Cádiz*, III-IV: 123-134.

Floro, L.A. (I-II dC): "Epítome de la Historia Romana".

Libro de los millones, 1591.

Lago, J.I. (2007): "Munda 45 aC. La última Batalla de César".

López Palomo, L.A. (1987): "Santtaella. Raíces Históricas de la Campaña de Córdoba".

Martínez Castro, A. (2005): "El tramo de la Vía Augusta entre Corduba y Astigi. Una aproximación de detalle a su recorrido y características constructivas", *Antiquitas* nº 17, pp. 59.

Martínez Martínez, A. (2011): "Campaña de Munda. Localización y Desarrollo".

Melchor Gil, E. (2005): "Julio César y Córdoba. Tiempo y espacio en

la campaña de Munda".

Monlau, P. F. (1856): "Diccionario Etimológico de la Lengua Castellana".

Nieto Cumplido, M. (1979): "El Libro de los Diezmos de Donadíos de la Catedral de Córdoba".

Padre Martín de Roa (1629): "Écija, sus Santos, su Antigüedad Eclesiástica i Seglar".

Paz, C. (2011): "La realidad de la Vía Augusta en la Bætica", *Boletín Asociación Provincial Museos Locales de Córdoba* nº 12.

Pemán, C. (1988): "Nuevo ensayo de interpretación de la topografía del Bellum Hispaniense", *Anejos de Gerión* I.

Plinio Cecilio Segundo, C. (≈77 dC): "Naturalis Historiae" Libro III.

Plutarco, L. M. (I-II dC): "Vidas paralelas".

Segura Ramos, B. (2003): "Munda", *Faventia*, nº 25/1 pp. 179-183.

Schulten, A. (1940): "Fontes Hispaniae Antiquae V".

Valbuena, M. (1793): "Diccionario Universal Latino-Español".

Valverde y Perales, F. (1965-67): "El emplazamiento de Munda", *Boletín de la Real Academia de Córdoba*, nº 87, pp. 25-39.

Vitruvio Polión, M. (I aC): "Los diez libros de arquitectura".