

LOS SEÑORÍOS NAVARROS EN EL SIGLO XVIII¹

Jesús M^a Usunáriz Garayoa

En 1966 Miguel Artola presentaba una serie de trabajos con el título de *La España del Antiguo Régimen*², con la que pretendía comprender, en ocho volúmenes, la realidad administrativa, demográfica, social y económica de la España del siglo XVIII y primer tercio del siglo XIX. De ellos el cuarto volumen iba a estar dedicado a Vascongadas y Navarra. Sin embargo este estudio no se llevó a cabo y así, hoy por hoy, carecemos de un análisis completo y de conjunto sobre los señoríos navarros durante la Edad Moderna.

Si queremos hacer un recuento de las publicaciones disponibles sobre este tema, es sorprendente la escasa propensión de la historiografía navarra a estudiar los señoríos y el régimen señorial, aunque puedan encontrarse múltiples referencias indirectas.

El artículo de Alfredo Floristán Imízcoz, “Un largo enfrentamiento social: pechas y pecheros en Navarra (siglos XVI-XIX)”³ ofrece una visión global del período aportando un gran número de sugerencias en el ámbito de la fiscalidad señorial. Algunos datos puntuales de gran interés fueron recogidos por el mismo autor en el Gran Atlas de Navarra⁴.

En el último Boletín del Instituto Gerónimo de Uztariz, Javier M. Donézar Díez de Ulzurrun⁵ intentó elaborar una somera evolución del régimen señorial en Navarra y en el País Vasco, desde la Edad Media hasta su disolución por el régimen liberal.

Incluso durante la crisis del Antiguo Régimen, las referencias a la polémica abolición del régimen señorial son prácticamente nulas, con la excepción del apasionado libro de Esteban de Ozcáriz⁶, publicado en 1846, un comentario jurídico sobre las leyes de disolución de señoríos de 1811, 1823 y 1837.

Y poco más. Es por ello que con este trabajo queremos cumplir dos de los objetivos marcados por Miguel Artola para aquella otra: por un lado fijar un mapa político-administrativo de la Navarra del Antiguo Régimen; por otro, determinar la extensión geográfica y social del régimen señorial en las postrimerías del siglo XVIII navarro.

¿Cuáles han sido las fuentes consultadas?

De uso tan útil como imprescindible ha sido el *Nomenclátor* de Floridablanca de 1789⁷, en el que se ofrece una relación de todos los pueblos de España, y en el que se hace una distinción entre pueblos de realengo y de señorío. La relación de pueblos de señorío la hemos completado con una serie de pueblos que no constaban como tales en el *Nomenclátor*, pero sí en el *Diccionario* de la Real Academia de la Historia de 1802⁸. Para llegar a conocer los señores, las fuentes principales han sido las dos anteriormente citadas, así como los datos que han aparecido, a lo largo de nuestras investigaciones, en el Archivo Histórico de Protocolos de Navarra y en la Sección de Tribunales Reales del Archivo General de Navarra. El Censo de 1786, ha servido para llevar a cabo los cálculos de población⁹.

Pasaremos ahora a describir someramente el contenido del artículo.

Los mapas

Presentamos dos mapas por cada merindad. En uno señalamos la división administrativa del reino. En el segundo nos centramos en ubicar los señoríos existentes en cada una de las merindades. En ambos casos hemos tomado como base los datos que nos proporciona el citado *Nomenclátor* de Floridablanca¹⁰. Cuando hemos logrado conocer los límites de tales señoríos los hemos señalado con diferentes leyendas. Cuando no, hemos acudido a una numeración indicativa de los mismos.

Los gráficos

Se incluyen los siguientes: seis gráficos que representan los porcentajes de población de señorío y de realengo de cada una de las merindades y del total de Navarra, según el Censo de 1786. Otros seis gráficos que indican el porcentaje de la superficie ocupada por los pueblos de realengo y señorío en cada una de las merindades y en el total del reino. En este caso las cifras son más aproximadas, puesto que nos hemos basado en los datos de las superficies de los municipios navarros que se señalan en la *Gran Enciclopedia de Navarra*¹¹. De muchos de los pueblos, granjas y despoblados, al estar incluidos en municipios que comprendían varias entidades, no hemos conseguido el dato de su superficie.

También reunimos cuatro gráficos más: dos que señalan los porcentajes de población y de superficie de cada uno de los señoríos, y otros dos en los que se concretan los porcentajes de población y de superficie de los lugares de señorío eclesiástico y de señorío laico.

Los cuadros

Incluimos una relación de señores, con los pueblos que estaban bajo su férula, haciendo

constar los totales de población y de superficie de cada uno de ellos. Esto se completa con los gráficos anteriormente señalados.

También hemos elaborado un cuadro que incluye todos los lugares de señorío por orden alfabético, especificando su población, su superficie y su señor.

Finalmente presentamos cuatro tablas o cuadros: el primero en el que se indican los totales, por cada una de las merindades, del número de ciudades, villas, lugares, granjas y despoblados de realengo y de señorío. El segundo un cuadro con los totales de la población de realengo y de señorío por cada merindad, según los datos del mencionado censo de 1786. Un tercero con los totales de la superficie de realengo y de señorío por cada una de las merindades. Por último, un cuadro en el que se indica el total de población sometida a régimen señorial eclesiástico y a régimen señorial laico.

Si bien tanto los gráficos como los cuadros hablan por sí solos de la situación del régimen señorial en Navarra, queremos destacar los siguientes puntos.

Situación geográfica: Por comarcas geográficas los principales señoríos se concentran en la Ribera Occidental y en la Ribera Oriental. Por merindades, se sitúan fundamentalmente en las de Estella, Olite y Tudela. En Estella al sur, en la ribera estellesa, entre las márgenes del Ega, del Arga y del Ebro. En Olite, también al sur, entre las riberas del Arga, Aragón y Ebro. En Tudela se reparten por toda la merindad.

Población: Sólo un 13,67% de la población navarra (30.727 habitantes) estaban sometidos al régimen señorial. Sólo superaban el 25% del total de cada merindad las de Estella (31,5%-14.728 hab.) y Olite (25,67% - 6.644 hab.). Con un 21,75% (6.176 hab.) se situaba la merindad de Tudela. De escasa cuantía era la población bajo la jurisdicción señorial en las merindades de Sangüesa, con un 5,4% (2.226 hab.) y la de Pamplona, con 1,15% (953 hab.).

Por su población destacan los señoríos del duque de Alba, y del marqués de Falces, ya que entre ambos concentraban un 57,1% (17.528 hab.) del total de la población de señoríos. A mayor distancia están los señoríos del conde de Altamira (7,5%-2.303 hab.), del conde de Ablitas (4% - 1.244 hab.), del monasterio de Fitero (7,3% -2.241) y de la Orden de San Juan de Jerusalén (3,4% - 1.048 hab.).

Es de destacar también que la mayoría de la población de señorío estaban bajo el dominio de señores laicos (82,5%-25.343 hab.), frente al 14,3 (4.395 hab.), que estaba bajo régimen señorial eclesiástico.

Si a todo ello sumamos la población de las villas y lugares considerados de señorío por el Diccionario de 1802 la población navarra bajo régimen señorial asciende a un 15,46%.

Superficie: Ofrece similares resultados. Un 14,7% (1.476 km²) de la superficie de Navarra estaba sometida al régimen señorial. De nuevo la merindad de Estella destaca con un 30,75% (635,7 km²) de su superficie, seguida de Tudela, con un 28,28% (432,7 km²) y la de Olite que alcanza un 23,77% (330,9 km²). Muy escasa es la superficie ocupada por los señoríos en las merindades de Sangüesa, con un 2,2% (5,5 km²) y de Pamplona, casi imperceptible, con un 0,43% (12,15 km²).

Nuevamente, del total de la superficie de señorío, el duque de Alba y el marqués de Falces,

concentran el 53,3% (191,6 km²). A una sensible distancia se hallan la Orden de San Juan de Jerusalén y el Monasterio de la Oliva, con un 8,8% (130,1 km²) y un 6,6% (97,8 km²), respectivamente, de la superficie de señorío.

Por último, los señoríos laicos abarcan el 80,13% (1.183,45 km²) de la superficie de señorío, mientras que los eclesiásticos alcanzaban el 19,58% (289,2 km²).

Si añadimos los lugares señalados como del señorío por el Diccionario de 1802, no considerados como tales en el Nomenclátor, el total asciende a un 15,5% de la superficie del reino.

Quizás haya sido excesivo el número de cifras, pero lo hemos creído necesario como punto de partida para plantear nuevos y viejos interrogantes. Limitarnos sólo a una mera enumeración nos llevaría al mundo de las simplificaciones inadmisibles.

Cada señorío, a pesar de las características comunes que compartan, tiene su propia evolución, su propia dinámica. Hemos de indagar en los mecanismos administrativos y tenemos que llegar a conocer la naturaleza de las relaciones sociales y económicas en los señoríos navarros. Son los objetivos a cumplir en los próximos meses.

NOTAS

1. Este trabajo forma parte de la investigación que sobre los señoríos navarros en el siglo XVIII está llevando a cabo el autor en el Departamento de Historia Moderna de la Universidad de Navarra, con una beca para la Formación de Personal Investigador del Gobierno de Navarra.
2. Mateos, M^a Dolores, "Salamanca", en Artola, Miguel (ed.), *La España del Antiguo Régimen*, Salamanca, Universidad de Salamanca, 1966.
3. Floristán Imizcoz, Alfredo, "Un largo enfrentamiento social: pechas y pecheros en Navarra (siglos XVI-XIX)" en *Hipania*, XLIV, 1984, 19-47.
4. Atlas, *Gran Atlas de Navarra. II.*, Pamplona, Caja de Ahorros de Navarra, 1986, 165-167.
5. Donezar Diez de Ulzurrun, Javier M., "El régimen señorial en Navarra y el País Vasco. A modo de introducción", en *Boletín del Instituto Gerónimo de Uztáriz*, 1990, n^o 4, 5-20.
6. Ozcariz, Esteban de, *Reflexiones sobre las leyes vigentes de señoríos y su aplicación a las pechas de la provincia de Navarra*, Pamplona, 1846, 194 págs.
7. España, *España dividida en provincias e intendencias y subdividida en partidos, corregimientos, alcaldías mayores, gobiernos políticos y militares, así realengos como de órdenes, abadengo y señorío*. Obra formada por las relaciones originales de los respectivos intendentes del reino, a quienes se pidieron de orden de S.M. por Excmo. Sr. Conde de Floridablanca y su ministerio de Estado en 22 de marzo de 1785. Con un nomenclátor o Diccionario de todos los pueblos del reino que compone la segunda parte. Madrid, Imprenta Real, 1789, 2 vols.
8. Diccionario, *Diccionario geográfico-histórico de España, por la Real Academia de la Historia*. Sección I. Comprende el reino de Navarra, señorío de Vizcaya y provincias de Álava y Guipúzcoa. Madrid, Imprenta de la ciudad de Joaquín Ibarra, 1802, 2 vols. (Edición facsímil, Bilbao, La Gran Enciclopedia Vasca, 1968).
9. El Censo de 1786 se encuentra en la Sección de Estadística del Archivo General de Navarra con las siguientes signaturas: leg.6, cap.8 (Pamplona), leg.16, c.7 (Estella), leg.20, carp.11 (Tudela), leg.25, carp.2 (Sangüesa), leg.31, carp.1 (Olite).
10. Tanto en los mapas como en los gráficos y cuadros hemos utilizado los datos proporcionados por el *Nomenclátor*, salvo cuando se indique lo contrario.
11. Enciclopedia, *Gran Enciclopedia de Navarra*, Pamplona, Caja de Ahorros de Navarra, 1986.

MAPAS, GRÁFICOS, CUADROS

ESTELLA Y SU MERINDAD

9. Estella

Primer partido de la merindad de Estella

- XXVIII. Valle de Yerri
- XXIX. Valle de Mañeru
- XXX. Valle de Goñi
- XXXI. Valle de Guesálaz

Segundo partido de la merindad de Estella

- XXXII. Valle de Berrueza
- XXXIII. Valle de Ega
- XXXIV. Valle de Améscoa la baja
- XXXV. Valle de Améscoa la alta
- XXXVI. Valle de Lana
- XXXVII. Valle de Allín

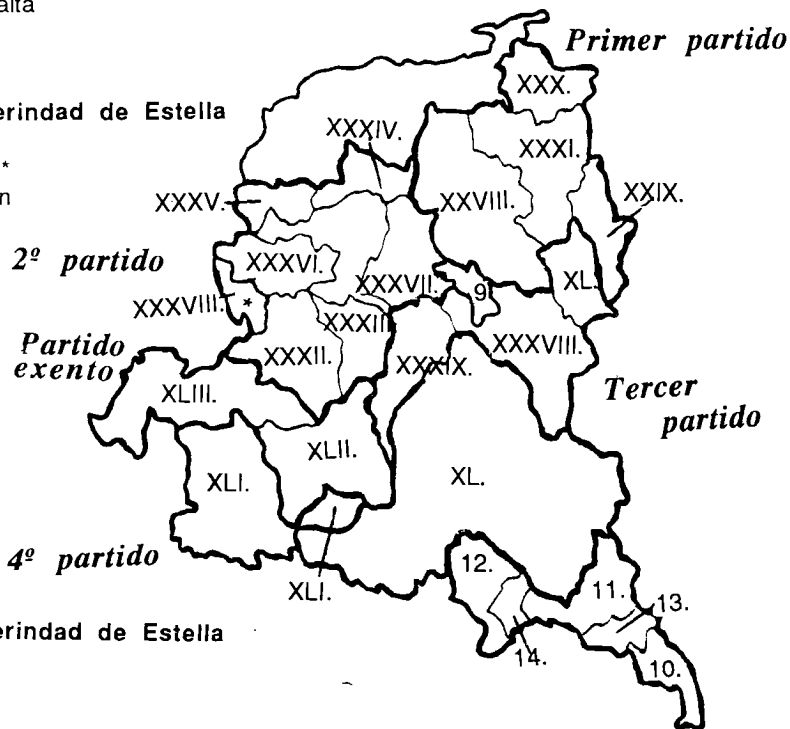
Tercer partido de la merindad de Estella

- XXXVIII. Valle de la Solana *
- XXXIX. Valle de Santesteban

XL. Condado de Lerín

Pueblos de señorío

- 10. Azagra
- 11. Andosiilla
- 12. Lodosa
- 13. San Adrián
- 14. Sartaguda



Cuarto partido de la merindad de Estella

- XL. Viana y su partido

Partido de los Arcos, exento

- XLII. Partido de los Arcos
- XLIII. Valle de Aguilar

* La villa de Zúñiga pertenecía al valle de la Solana

— División de partido

SEÑORIOS. MERINDAD DE ESTELLA**Duque de Alba,
conde de Lerín**

1. Estemblo

**Conde de Altamira
y Lodosa****Marqués de Castelví,
señor de Sartaguda****Marqués de Falces****Marqués de San Adrián****Señor de Andéraz
2. Andéraz****Duque de Villahermosa,
marqués de Cábrega**

3. Cábrega

**Marqués de Montesa,
vizconde de Eza**

4. Eza

**Duque de Granada de Ega,
marqués de Cortes**5. Granada de Ega
6. Oro (término redondo)**Marqués de Besolla**7. Learza
8. Orendain**Miguel Pérez de Rada**

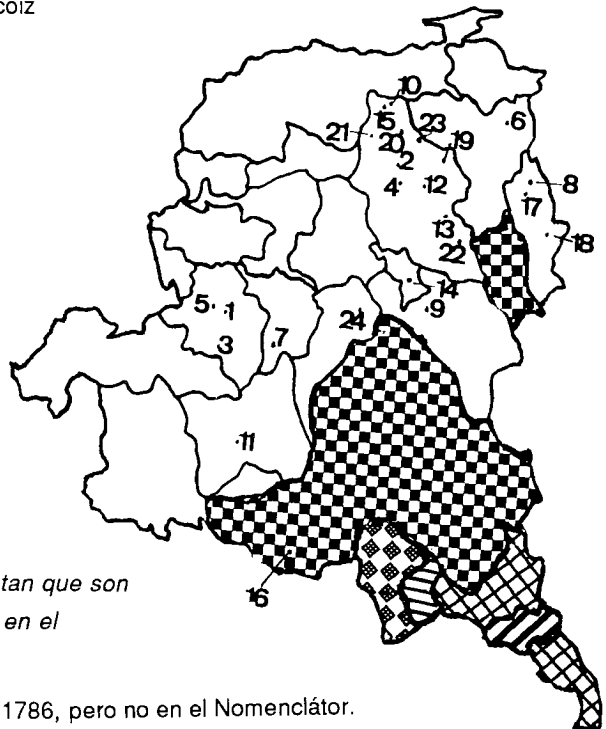
9. Arínzano

Monasterio de Iranzu10. Iranzu (#)
11. Monjía(#)
12. Miguiliberri
13. Caserío de Alloz**Monasterio de Irache**14. Irache(#)
15. Zumbelz
16. Legardeta**Orden de San Juan
de Jerusalén**

17. Soracoiz

Señorío de Belascoain

18. Gorriza(#)

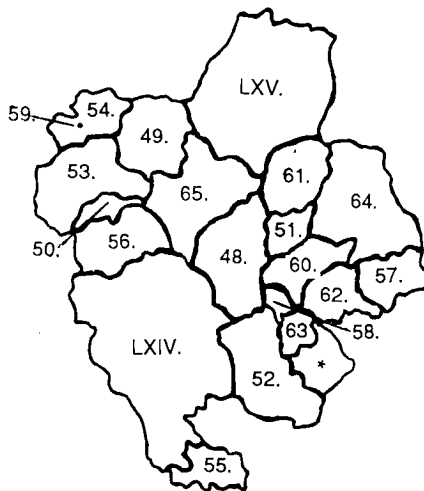
Sin determinar19. Eguiarte(#)
20. Erendazu
21. Muro
22. Montalbán
23. Novar
24. Santa Gema (Valle de Santesteban)(#)

▪ En cursiva los pueblos o lugares que constan que son de señorío en el Diccionario de 1802 y no en el Nomenclátor de Floridablanca.

(#) Estos lugares aparecen en el Censo de 1786, pero no en el Nomenclátor.

MERINDAD DE OLITE

- 48. Oiite
- 49. Artajona
- 50. Berbinzana
- 51. Beire
- 52. Caparroso
- 53. Larraga
- 54. Mendigorria
- 55. Milagro
- 56. Miranda
- 57. Murillo el Fruto
- 58. Murillo el Cuende
- 59. Muruzábal de Andión
- 60. Pitillas
- 61. San Martín de Unx
- 62. Santacara
- 63. Traibuenas
- 64. Ujué



LXIV. Estado de Falces
LXV. Valle de Orba

Ciudades exentas de merindad

65. Tafalla

* Despoblado de Rada. No consta en el Nomenclator.

SEÑORIOS. MERINDAD DE OLITE

Marqués de Falces



Duque de Granada de Ega



1. Muruzábal de Andión

Conde de Murillo



Marqués de Santacara



Conde de Avanz, marqués de Besolla

2. Barriain

Conde de Guendulain

3. Musquer Iriberrí
4. San Lorenzo

Marqués de Fuertegollano

5. Lepuzain

Familia Argañiz, de Peralta

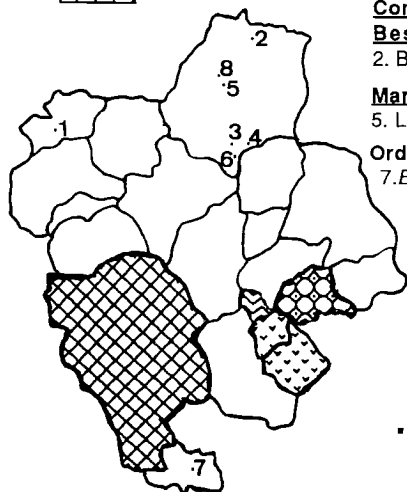
6. Pozuelo

Orden de San Juan

7. Edesa (término redondo)

Sin determinar

8. Eristain



■ En cursiva los pueblos o lugares que constan que son de señorío en el Diccionario de 1802 y no en el Nomenclátor de Floridablanca.

MERINDAD DE PAMPLONA

Primer partido de Pamplona

- 1. Pamplona
- 2. Villava
- I. Cendea de Ansoain
- II. Cendea de Iza
- III. Cendea de Cizur
- IV. Cendea de Galar
- V. Valle de Ilzarbe

2º partido del distrito de Pamplona

- VI. Valle de Echauri
- VII. Cendea de Olza
- VIII. Valle de Guina
- IX. Valle de Olo
- X. Valle de Araquil

Tercer Partido del distrito de Pamplona

- XI. Valle de Ergoyena
- XII. Valle de Burunda

4º partido del distrito de Pamplona

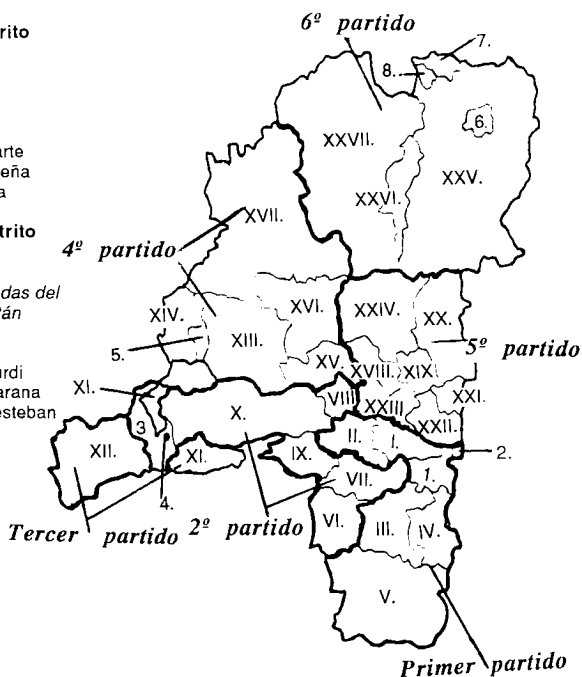
- XIII. Valle de Larraún
- XIV. Valle de Araiz
- Pueblos separados del valle de Araiz*
- 3. Echarrri Aranaz (*)
- 4. Lizarragabengoa (*)
- 5. Betelu
- XV. Valle de Imoz
- XVI. Valle de Basaburúa mayor
- XVII. Valle de Basaburuna menor

5º partido del distrito Pamplona

- XVIII. Valle de Atez
- XIX. Valle de Odieta
- XX. Valle de Anué
- XXI. Valle de Oláibar
- XXII. Valle de Ezcabarte
- XXIII. Valle de Juslapeña
- XXIV. Valle de Ulzama

6º partido del distrito de Pamplona

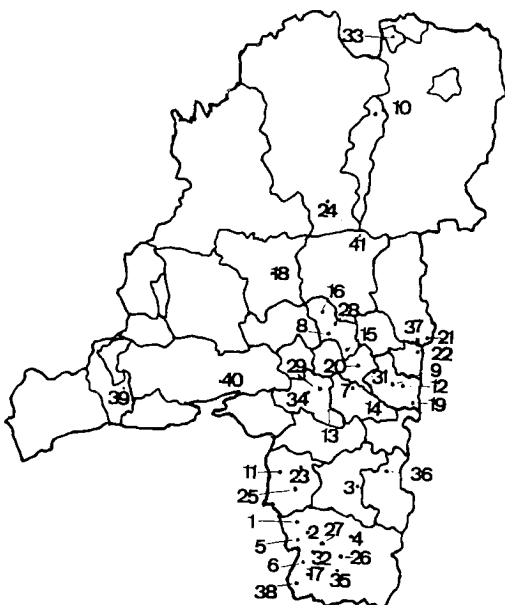
- XXV Valle de Baztán
- Villas separadas del valle de Baztán*
- 6. Maya
- 7. Urdax
- 8. Zugarramurdi
- XXVI. Valle de Bertizarana
- XXVII. Valle de Santesteban de Lerín



(*) En el Nomenclátor constan como villas separadas del valle de Araiz, mientras que en el Diccionario de 1802 aparecen como villas del valle de Araquil.

SEÑORIOS. MERINDAD DE PAMPLONA

(Véase leyenda en la página siguiente)



SEÑORIOS. MERINDAD DE PAMPLONA

Conde de Guenduláin

1. Agos
2. Ecoyen
3. Guendulain
4. Larrain
5. Sarría
6. Sotés
7. *Berriosuso*
8. *Eguíllor*

Marqués de Jaurequizar

18. Aizároz

Isidro Monreal

21. Ealegui

Señores de Oiz

24. Oiz

Señorío de Velaz

28. *Villanueva o Iriberrí*

Orden de San Juan

32. *Legarda*

Marqués de Besolla

9. de Elio
10. Adériz
11. Bértiz
11. Elio
12. Naguiz
13. Zuasti
14. *Berriozar*

Conde de Villarrea

19. Arre

José Ramón López de Cerain

22. Osavide

Mayorazgo de José Sándalo

Enrriquez de Lacarra

25. *Ipasate*

Monasterio de Irache

29. *Yarte*
30. *Imas*

Monasterio de Urdax

33. *Zugarramurdi*

Señor de Fontellas

15. Amalain
16. Beunzalarrea
17. Villanueva

Marqués de Belzunce

20. Belzunce

Marqués de Góngora

23. Otazu

Duque de Granada

de Ega

26. *Ucar*
27. *Uterga*

Monasterio Sta. Engracia

31. Elegui

Sindeterminar

34. Aldaz Echavacoiz
35. *Aquiturraín*
36. *Barbatain*
37. *Beraiz*
38. *Berasoangaiz*
39. *Lizarragabengoa*
40. *Murguinduetá*
41. *Velate*

• *En cursiva los pueblos o lugares que constan que son de señorío en el Diccionario de 1802 y no en el Nomenclátor de Floridablanca.*

MERINDAD DE SANGÜESA

Primer partido de Sangüesa

- 41. Sangüesa
- 42. Aoiz
- 43. Burguete
- 44. Cáseda
- 45. Huarte
- 46. Larrasoaña
- 47. Urroz

- XLIV. Partido de Aibar
- XLV. Partido de Lumbier
- XLVI. Valle de Urraul alto y bajo
- XLVII. Almiradío de Navascués

Segundo partido de la merindad de Sangüesa

- XLVIII. Valle de Roncal
- XLIX. Valle de Salazar
- L. Valle de Aézcoa
- LI. Valle de Erro

Tercer partido de la merindad de Sangüesa

- LII. Valle de Arce
- LIII. Valle de Lizoain
- LIV. Valle de Egües
- LV. Valle de Arriasgoiti
- LVI. Valle de Lónguida
- LVII. Valle de Esteribar

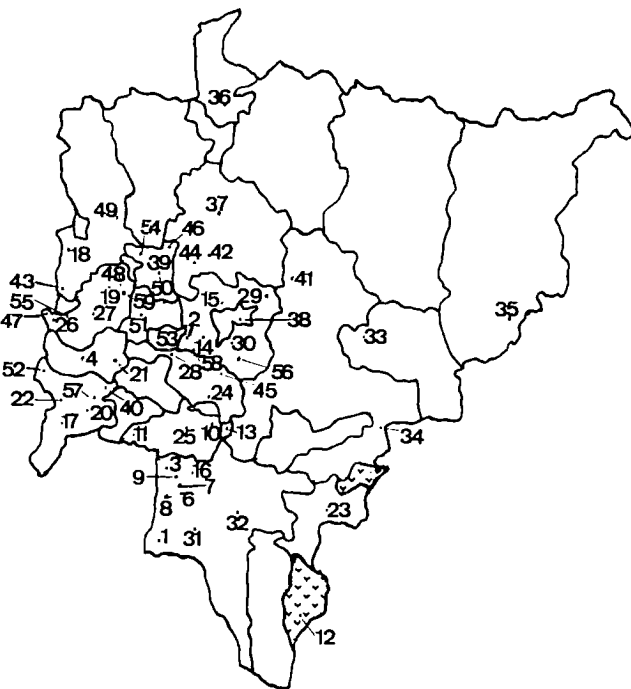
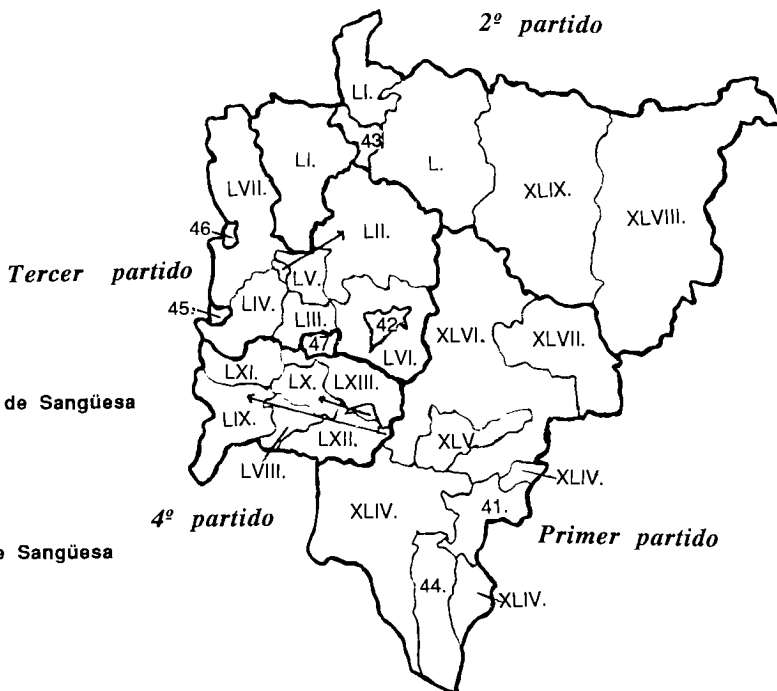
Cuarto partido de la merindad de Sangüesa

- LVIII. Monreal y pueblos de su distrito
- LIX. Valle de Elorz
- LX. Valle de Unciti
- LXI. Valle de Aranguren
- LXII. Valle de Ibargoiti
- LXIII. Valle de Izagondoa

— División de partido

SEÑORIOS. MERINDAD DE SANGÜESA.

(Véase leyenda en la página siguiente).



MERINDAD DE SANGUESA**Duque de Granada de Ega,
marqués de Cortes**

1. Abaiz
2. Liberrri
3. Sabaiza
4. Zolina
5. *Aldea*

**Marqués de Besolla,
conde de Ayanz**

11. Equisoain
12. Peña
13. Besolla
14. Zuasti
15. *Ayanz*

Mayorazgo de Subiza

19. Amucaín

**Mayorazgo de la casa
Bayona**

24. Izánoz

**Conde de Bureta
y Parsent**

28. Mendinueta

Duque de Alba

31. *Eslava*
32. *Sada*

**Monasterio de
Roncesvalles**

36. Roncesvalles
37. *Adasa*
38. *Caserío de Alcoz*

**Mayorazgo de
Mendinueta**

6. Arteta
7. Guetadar
8. Julio
9. Usumbelz

Barón de Beorlequi

16. Gardalain
17. Guerendiaín

Señor de Ezperún

20. Ezperún

Casa de los Radas

25. Lecaun

**Marqués de Andía
(Casa Guirior)**

29. Zariquieta

Conde de Agramont

33. *Arielz*

Sin determinar

- | | |
|----------------|--------------------|
| 39. Aguinaga | 50. Iloz |
| 40. Andricain | 51. Laboa |
| 41. Arangozqui | 52. Noain |
| 42. Arce | 53. Oleta |
| 43. Arleta | 54. Saldaiz |
| 44. Asnoz | 55. Sarriguren |
| 45. Beroiz | 56. Villanueva |
| 46. Biorreta | 57. Zabalegui |
| 47. Burlada | 58. Zuza |
| 48. Echalaz | 59. <i>Eransus</i> |
| 49. Idoyeta | |

Conde de Fuerteventura

10. Celigüeta

Conde de Guendulain

18. Guendulain

Marqués de Góngora

21. Góngora
22. Oriz
23. *Vadoluengo*

Señor de Fontellas

26. Mendillorri
27. *Azpa*

Marqués de Castelfuerte

30. *Ezcay*

Monasterio de Leyre

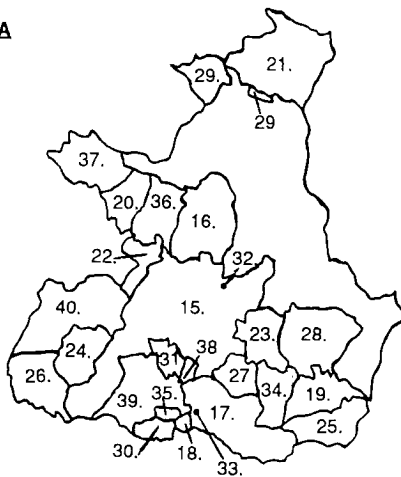
34. Leyre (#)
35. Burdaspal o Urdaspal

▪ *En cursiva los pueblos o lugares que constan que son de señorío en el Diccionario de 1802 y no en el Nomenclátor de Floridablanca.*

(#) Estos lugares aparecen en el Censo de 1786, pero no en el Nomenclátor.

MERINDAD DE TUDELA

- 15. Tudela
- 16. Arguedas
- 17. Abilitas
- 18. Barillas
- 19. Buñuel
- 20. Cadreita
- 21. Carcastillo
- 22. Castejón
- 23. Cabanillas
- 24. Cintruénigo
- 25. Cortes
- 26. Fitero
- 27. Fontellas
- 28. Fustiñana
- 29. Mélida
- 30. Monteagudo
- 31. Murchante
- 32. Murillo de las Limas
- 33. Pédriz
- 34. Ribaforada
- 35. Tulebras
- 36. Valtierra
- 37. Villafranca
- 38. Urzante



Ciudades exentas de merindad

- 39. Cascante
- 40. Corella

SEÑORIOS, MERINDAD DE TUDELA

Conde de Abilitas



Conde de Altamira y de Lodosa



Duque de Alburquerque, marqués de Cadreita



Marqués de Santacara



Señor de Fontellas



Marqués de San Adrián



Duque de Granada de Ega, marqués de Cortes

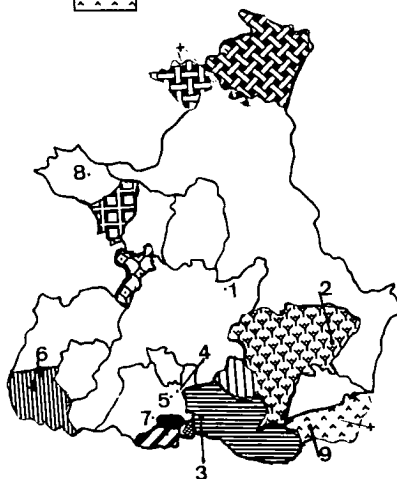


Descendientes de García de la Cámara

- 1. Murillo de las Limas

Casa Aperregui de Tudela

- 2. Caserío de Leoz



Monasterio de La Oliva



Orden de San Juan



- 3. Pedriz
- 4. Urzante
- 5. Calchetas

Monasterio de Fitero



Monasterio de Tulebras



- 7. Sorbán

Sin determinar

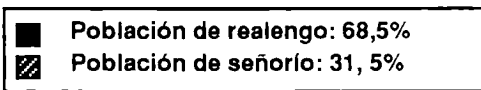

- 8. Eguaras (término redondo)
- 9. Mora (término redondo)

• Con este símbolo (+) y en cursiva los pueblos o lugares que constan que son de señorío en el Diccionario de 1802 y no en el Nomenclátor de Floridablanca.

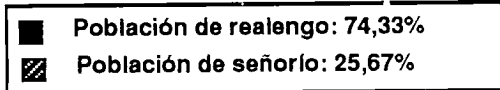

POBLACION DE REALENGO Y SEÑORIO
(Según el Censo de 1786)

Población	Realengo	Señorío
Merindad de Olite	19.240	6.644
Merindad de Tudela	22.213	6.176
Merindad de Pamplona	81.577	953
Merindad de Sangüesa	38.994	2.226
Merindad de Estella	31.971	14.728
Total Navarra	193.955	30.727


Merindad de Estella



Merindad de Olite




Merindad de Pamplona




■	Población de realengo: 98,85%
▨	Población de señorío: 1,15%

Merindad de Tudela




■	Población de realengo: 78,25%
▨	Población de señorío: 21,75%

Merindad de Sangüesa



■	Población de realengo: 94,6%
▨	Población de señorío: 5,4 %

Total Navarra

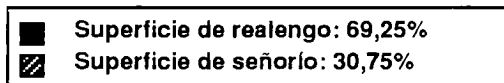



■	Población de realengo: 86,33%
▨	Población de señorío: 13,67%

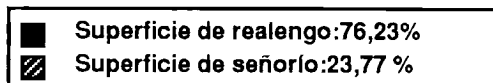

SUPERFICIE DE REALENGO Y SEÑORIO

Superficie (km2)	Realengo	Señorío
Merindad de Estella	1.431,3	635,7
Merindad de Olite	1.061,1	330,9
Merindad de Pamplona	2.437,85	12,15
Merindad de Sangüesa	2.916,5	65,5
Merindad de Tudela	1.097,3	432,7
Total Navarra	8.944,05	1.476,95

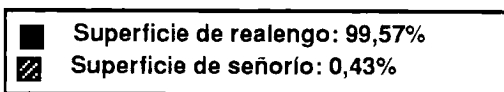

Merindad de Estella



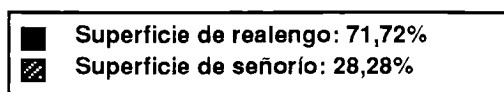

Merindad de Olite



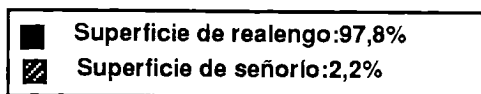

Merindad de Pamplona



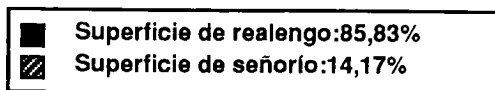

Merindad de Tudela



Merindad de Sangüesa



Total Navarra



RELACION SEÑORES - PUEBLOS

SEÑORIOS LAICOS	POBLACION	SUPERFICIE (km ²)
<u>Duque de Alba, conde de Lerín</u> Allo, Arellano, Arróniz, Cárcar, Cirauqui, Dicastillo, Estemblo*, Lerín, Mendavia, Sesma, <i>Eslava, Sada</i>	9.514 10. 297	469,6 501
<u>Conde de Altamira y Lodosa</u> Lodosa, Barillas	2.303	47,8
<u>Marqués de Castelví, señor de Sartaguda</u> Sartaguda	201	14,8
<u>Marqués de Falces</u> Andosilla, Azagra, Falces, Funes, Marcilla, Peralta	8.014	322
<u>Marqués de San Adrián</u> San Adrián, Monteagudo	928	32
<u>Señor de Andéraz</u> Andéraz*	10	
<u>Duque de Villahermosa, marqués de Cábrega</u> Cábrega*	10	
<u>Marqués de Montesa, vizconde de Eza</u> Eza ¹ *		
<u>Duque de Granada de Ega, Marqués de Cortes</u> Abaiz*, Granada de Ega *,Javier, Liberrri*, Muruzábal de Andión *,Sabaiza*,Traibuenas*, Zolina*, <i>Aldea¹*,Cortes, Rada¹*, Oro¹*</i> , <i>Ucar, Uterga,</i>	471 1. 715	46,7 104
<u>Marqués de Besolla, conde de Ayanz, vizconde de Erro</u> Adériz*, Bariain*, Bértiz*, Besolla*, Elfo*, Equisoain*, Learza*, Naguiz*, Orendain*, Peña*, Zuasti (Iza), Zuasti (Lónguida)*, <i>Ayanz*, Berriozar..</i>	345 499	10,5 12,8
<u>Conde de Murillo</u> Murillo el Cuende	149	59,2

¹No consta su población en el Censo de Floridablanca de 1786

<u>Marqués de Santacara</u> Santacara, Castejón	279	53
<u>Conde de Guenduláin, Marqués de la Real Defensa</u> Agos*, Ecoyen*, Guendulain (Cizur), Guendulain*, Larrain*, Musquer Iriberry ¹ *, San Lorenzo ¹ *, Sarría*, Sotés*, <i>Berriosuso, Eguíllor*</i>	232 421	1,65 3,94
<u>Marqués de Fuertegollano</u> Lepuzain*	17	
<u>Familia Argaiz, de Peralta</u> Pozuelo ¹ *		
<u>Conde de Ablitas</u> Ablitas	1.244	76,6
<u>Duque de Alburquerque, marqués de Cadreita</u> Cadreita	314	27,2
<u>Señor de Fontellas</u> Amalain*, Beunzalarrea*, Fontellas, Mendillorri, Villanueva (Izarbe)*, <i>Azpa*</i>	198 267	22,4
<u>Descendientes de García de la Cámara</u> Murillo de las Limas*	12	
<u>Mayorazgo de Mendinueta</u> Arteta*, Guetadar*, Julio*, Usumbelz*	108	
<u>Conde de Fuerteventura</u> Celigüeta*	51	
<u>Barón de Beorlegui</u> Gardalain*, Guerendiain*	102	
<u>Mayorazgo de Subiza</u> Amucain*	8	
<u>Señor de Ezperún</u> Ezperún*	42	
<u>Marqués de Góngora</u> Góngora*, Oriz*, Otazu*, <i>Vadoluengo</i> ¹	203	
<u>Mayorazgo Casa Bayona</u> Izanoz*	27	
<u>Casa de los Radas</u> Lecaun*	53	

<u>Condes de Bureta</u> Mendinueta*	41	
<u>Marqués de Andía (Casa Guirior)</u> Zariquieta*	16	
<u>Marqués de Jaureguizar</u> Aizároz*	153	
<u>Conde de Villarrea</u> Arre*	177	
<u>Marqués de Belzunce</u> Belzunce*	75	
<u>Isidro Monreal</u> Ealegui*	7	
<u>José Ramón López Cerain</u> Osavide*	13	
<u>Señorío de Belascoain</u> Gorriza ² *	12	
<u>Señores de Oiz</u> Oiz	171	8,3
<u>Mayorazgo de José Sándalo Enríquez de Lacarra</u> <i>Ipasate</i> ¹ *		
<u>Marqués de Castelfuerte</u> Ezcay*	24	
<u>Conde de Agramont</u> Arielz*	14	
<u>Casa Aperregui de Tudela</u> Leoz*	68	
<u>Miguel Pérez de Rada</u> Arínzano*	16	
<u>Señorío de Bélaz</u> <i>Villanueva o Iriberry (Atez)</i> *	12	
SEÑORIOS ECLESIASTICOS		
<u>Monasterio de Iruzu</u> Caserío de Alloz*, Iruzu*, Miguilberri*,		

² La granja de Gorriza, en el valle de Mañeru, no aparece en el *Nomenclátor*, pero sí en el Censo de 1786

Monjía ³	39	
<u>Monasterio de Irache</u>		
Imas*, Irache*, Legardeta*, Yarte* ⁴ Zumbelz*	140	
<u>Orden de San Juan</u>		
Cabanillas, Fustiñana, Pédriz*, Ribaforada, Soracoiz*, Urzante*, Calchetas ^{1*} , Edesa ^{1*} , Legarda*	1.048 1.313	130,1
<u>Monasterio de la Oliva</u>		
Carcastillo, La Oliva ^{5*} , Mélida	571 846	97,8 129,3
<u>Monasterio de Fitero</u>		
Fitero, Tudujén ^{1*}	2.241	43,1
<u>Monasterio de Santa Engracia</u>		
Elegui*	11	
<u>Monasterio de Leyre</u>		
Burdaspal o Urdaspal ^{1*} , Leyre ^{5*}	79	
<u>Monasterio de Roncesvalles</u>		
Roncesvalles, Adasa ^{1*} , caserío de Alcoz ^{1*}	145	14,5
<u>Monasterio de Urdax</u>		
Zugarramurdi	534	5,3
<u>Monasterio de Tulebras</u>		
Tulebras, Sorbán ¹	112	3,7
<u>Sin determinar</u>		
Aguinaga*, Aldaz-Echavacoiz*, Andricain*, Arangozqui*, Arce*, Arleta*, Asnoz*, Barbatain*, Beraiz*, Beroiz*, Berasoangaiz*, Biorreta*, Burlada*, Echalaz*, Eguiarte ^{6*} , Erendazu ^{1*} , Gorriza*, Idoyeta*, Iloz*, Laboa*, Loya*, Montalbán*, Muro*, Noain*, Novar*, Oleta*,		

³ En el Censo de 1786 aparecen juntos el monasterio de Iruzu, la granja o caserío de Alloz y Miguiliberri, mientras que en el *Nomenclátor* sólo consta Miguiliberri. La granja de Monjía aparece en el Censo de 1786 pero no en el *Nomenclátor*.

⁴ Si bien Irache, Zumbelz, Legardeta y Yarte no aparecen en el *Nomenclátor*, sí consta su población en el Censo de 1786.

⁵ Aunque los monasterios de La Oliva y Leyre no constan como tales en el *Nomenclátor*, sí aparecen en el censo de 1786.

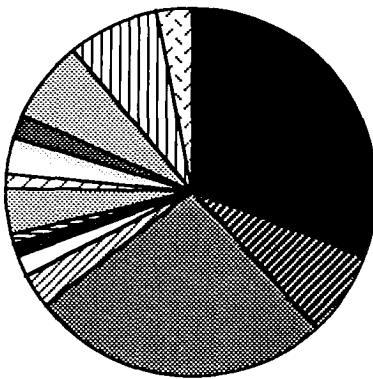
⁶ Las granjas de Eguiarte, en Yerri, y Santa Gema, en el valle de Santesteban, no aparecen en el *Nomenclátor* pero sí en el Censo de 1786.

Montalbán*, Muro*, Noain*, Novar*, Oleta*, Saldaiz*, Santa Gema ⁶ *, Sarriguren*, Velate ⁷ *, Villanueva*, Zabalegui, Zuza*, Aquiturrain*, Eguiaras ¹ *, Eransus*, Eristain ¹ *, Lizarragabengoa*, Mora ¹ *, Murguindueta*	998	4,3
	1.192	
TOTAL	30.727	1476,95
TOTAL	34.725	1615,34

(*) No conocemos su superficie

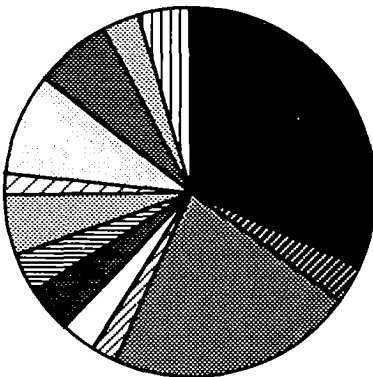
En cursiva los pueblos que aparecen como de señorío en el Diccionario de 1802 y no en el Nomenclátor.

% Población por Señoríos



■	Duque de Alba: 30,96%
▨	Conde de Altamira: 7,5%
▩	Marqués de Falces: 26,08%
▧	Marqués de San Adrián: 3,02%
□	Duque de Granada de Ega: 1,53%
■	Marqués de Besolla: 1,12%
▨	Marqués de Santacara: 0,91%
▩	Conde de Ablitas: 4,05%
▧	Duque de Albuquerque: 1,02%
□	Orden de San Juan: 3,41%
▨	Monasterio de la Oliva: 1,86%
▩	Monasterio de Fitero: 7,29%
▧	Otros (-250hab.): 8%
□	Sin determinar: 3,25%

% Superficie de señoríos



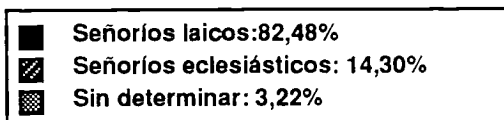

■	Duque de Alba: 31,8%
▨	Conde de Altamira: 3,2%
▩	Marqués de Falces: 21,8%
▧	Marqués de San Adrián: 2,2%
□	Duque de Granada de Ega: 3,2%
■	Conde de Murillo: 4%
▨	Marqués de Santacara: 3,6%
▩	Conde de Ablitas: 5,2%
▧	Duque de Albuquerque: 1,8%
□	Orden de San Juan: 8,81%
▨	Monasterio de la Oliva: 6,6%
▩	Monasterio de Fitero: 2,9%
▧	Otros (-25km2): 4,6%
□	Sin determinar: 0,3%

⁷ Velate consta en el Nomenclátor como señorío eclesiástico.

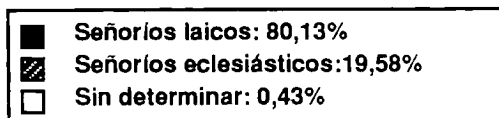

SEÑORIOS LAICOS Y ECLESIÁSTICOS. Población y superficie

Señoríos	Eclesiásticos	Laicos	Sin determinar
Población	4.395	25.343	989
Superficie (km ²)	289,2	1.183,45	4,3

% Población



% Superficie



**POBLACIONES DE REALENGO Y SEÑORIO
SEGUN SU CATEGORIA JURIDICA
(Nomenclátor de Floridablanca)**

	Realengo	Señorio
<u>Merindad de Olite</u>		
Ciudad	1	
Villa	13	8
Lugar	22	
Granja		5
<i>Total merindad</i>	36	13
<u>Merindad de Sangüesa</u>		
Ciudad	1	
Villa	40	5
Lugar	206	41
Granja		2
Despoblado	6	1
<i>Total merindad</i>	253	49
<u>Merindad de Pamplona</u>		
Ciudad	1	
Villa	28	1
Luga	245	11
Granja		13
Venta	1	1
<i>Total merindad</i>	275	26
<u>Merindad de Estella</u>		
Ciudad	2	
Villa	19	15
Lugar	106	1
Granja		10
Despoblado		1
<i>Total merindad</i>	127	27
<u>Merindad de Tudela</u>		
Ciudad	1	
Villa	6	14
Lugar	1	2
<i>Total merindad</i>	8	16
TOTAL NAVARRA	699	131

PUEBLOS DE SEÑORIO (por orden alfabético)

PUEBLOS	POB.	Superf.	SEÑORES
Abaiz	22		Duque de Granada de Ega
Ablitas	1.244	76,6	Conde de Ablitas <i>Monasterio de Roncesvalles</i>
<i>Adasa</i>			
Adériz	18		Marqués de Besolla
Agos	10		Conde de Guenduláin
Aguinaga	12		
Aizároz	153		Marqués de Jaureguizar
Aldaz-Echavacoiz	18		
<i>Aldea</i>			<i>Duque de Granada de Ega</i>
Allo	836	37,8	Duque de Alba
Amalain	11		Señor de Fontellas
Amucain	8		Mayorazgo de Subiza
Andéraz	10		Señor de Andéraz
Andosilla	876	51,8	Marqués de Falces
Andricain	15		
<i>Aquiturraín</i>	7		
Arangozqui	17		
Arce	31		
Arellano	502	16,7	Duque de Alba
Arielz (*)	14		Conde de Agramont
<i>Arinzano</i>	16		<i>Miguel Pérez de Rada</i>
Arleta	9		
Arre	177		Conde de Villarrea
Arróniz	885	54,8	Duque de Alba
Arteta	26		Mayorazgo de Mendinueta
Asnoz	20		
<i>Ayanz</i>	14		<i>Marqués de Besolla</i>
Azagra	1.074	33	Marqués de Falces
<i>Azpa</i>	69		<i>Señor de Fontellas</i>
Barbatain	25		
Bariain	30		Marqués de Besolla
Barillas	96	2,8	Conde de Altamira
Belzunce	75		Marqués de Belzunce
Beraiz	18		
Berasoangaiz	8		
Beroiz	19		
<i>Berrioso</i>	176	2,29	<i>Conde de Guenduláin</i>
<i>Berriozar</i>	140	2,3	<i>Marqués de Besolla</i>
Bértiz	23		Marqués de Besolla
Besolla	31		Marqués de Besolla
Beunzalarrea	22		Señor de Fontellas
Biorreta	12		
Burdaspal o Urdaspal			Monasterio de Leyre
Burlada	228	2,2	
Cabanillas	232	34,1	Orden de San Juan
Cábrega	10		Duque de Villahermosa
Cadreita	314	27,2	Duque de Albuquerque
<i>Calchetas</i>			<i>Orden de San Juan</i>
Cárcar	1.288	40,2	Duque de Alba
Carcastillo	446	97,8	Monasterio de la Oliva
Caserío de Alloz (Ver Irazzu)			Monasterio de Irazzu
<i>Caserío de Alcoz</i>			<i>Monasterio de Roncesvalles</i>

GERÓNIMO DE UZTARIZ

Castejón	14	18,5	Marqués de Santacara
Celigüeta	51		Conde de Fuerteventura
Cirauqui	1.111	41,3	Duque de Alba
Cortes	572	36,6	<i>Duque de Granada de Ega</i>
Dicastillo	763	33,3	Duque de Alba
Ealegui	7		Isidro Monreal
Echalaz	30		
Ecoyen	9		Conde de Guenduláin
<i>Edesa</i>			<i>Orden de San Juan</i>
<i>Eguaras</i>			
Eguiarte	9		
<i>Eguíllor (Atez)</i>	13		<i>Conde de Guenduláin</i>
Elegui	11		Monasterio de Sta. Engracia
Elío	15		Marqués de Besolla
Equisoain	16		Marqués de Besolla
<i>Eransus</i>	52		
<i>Eristain</i>			
Erendazu			
<i>Eslava</i>	372	19,4	<i>Duque de Alba</i>
Estemblo	6		Duque de Alba
Eza			Marqués de Montesa
<i>Ezcay</i>	24		<i>Marqués de Castelfuerte</i>
Ezperún	42		Señor de Ezperún
Falces	2.411	114,5	Marqués de Falces
Fitero	2.241	43,1	Monasterio de Fitero
Fontellas	140	22,4	Señor de Fontellas
Funes	587	52,3	Marqués de Falces
Fustiñana	618	67,1	Orden de San Juan
Gardalain	40		Barón de Beorlegui
Góngora	71		Marqués de Góngora
Gorriza	12		Señorío de Belascoain
Granada de Ega	6		Duque de Granada de Ega
Guendulain (Esteribar)	39		Conde de Guenduláin
Guendulain (Cizur)	131	1,65	Conde de Guenduláin
Guerendiain	62		Barón de Beorlegui
Guetadar	82		Mayorazgo de Mendinueta
Idoyeta	15		
Iloz	14		
Imas	43		Monasterio de Irache
<i>Ipasate</i>			<i>J. S. Enríquez Lacarra</i>
Irache	77		Monasterio de Irache
Iranzu	25		Monasterio de Iranzu
Izanoz	27		Mayorazgo Casa Bayona
Javier	107	46,7	Duque de Granada de Ega
Julio (Ver Guetadar)			Mayorazgo de Mendinueta
La Oliva	125		Monasterio de la Oliva
Laboa	10		
Larrain	9		Conde de Guenduláin
Learza	42		Marqués de Besolla
Lecaun	53		Casa de los Radas
<i>Legarda</i>	265		<i>Orden de San Juan</i>
Legardeta (Ver Irache)			Monasterio de Irache
Leoz	68		<i>Casa Aperregui</i>
Lepuzain	17		Marqués de Fuertegollano
Lerín	2.094	97,9	Duque de Alba
Leyre	79		Monasterio de Leyre
Liberri	16		Duque de Granada de Ega

Liberri	16		Duque de Granada de Ega
Lizarragabengoa	60		
Lodosa	2.207	45	Conde de Altamira
Loya	18		
Marcilla	617	21,9	Marqués de Falces
Mélida	275	31,5	Monasterio de la Oliva
Mendavia	1.025	77	Duque de Alba
Mendillorri	14		Señor de Fontellas
Mendinueta	41		Condes de Bureta
Miguiliberri (Ver Iruzu)			Monasterio de Iruzu
Monjía	14		Monasterio de Iruzu
Montalbán	17		
Monteagudo	436	10,5	Marqués de San Adrián
Mora			
Murguindueta	75		
Murillo de las Limas	12		Descendientes G ^a la Cámara
Murillo el Cuende	149	59,2	Conde de Murillo
Muro	12		
Muruzábal de Andión	37		Duque de Granada de Ega
Musquer Iriberrí			Conde de Guenduláin
Naguiz	6		Marqués de Besolla
Noain	172		
Novar	8		
Oiz	171	8,3	Señores de Oiz
Oleta	12		
Orendain	23		Marqués de Besolla
Oriz	77		Marqués de Góngora
Oro			Duque de Granada de Ega
Osavide	13		José Ramón López Cerain
Otazu	55		Marqués de Góngora
Pédriz	30		Orden de San Juan
Peña	65		Marqués de Besolla
Peralta	2.449	48,5	Marqués de Falces
Pozuelo			Familia Argaiz
Rada			Duque de Granada de Ega
Ribaforada	76	28,9	Orden de San Juan
Roncesvalles	145	14,5	Monasterio de Roncesvalles
Sabaiza	82		Duque de Granada de Ega
Sada	411	12	Duque de Alba
Saldaiz	19		
San Adrián	492	21,5	Marqués de San Adrián
San Lorenzo			Conde de Guenduláin
Santa Gema	4		
Santacara	265	34,5	Marqués de Santacara
Sarría	23		Conde de Guenduláin
Sarriguren	52		
Sartaguda	201	14,8	Marqués de Castelví
Sesma	1.004	70,6	Duque de Alba
Soracoiz	52		Orden de San Juan
Sorbán			Monasterio de Tulebras
Sotés	11		Conde de Guenduláin
Traubuenas	82		Duque de Granada de Ega
Tudujén			Monasterio de Fitero
Tulebras	112	3,7	Monasterio de Tulebras
Ucar	275	11,8	Duque de Granada de Ega
Urzante	40		Orden de San Juan
Usumbelz (Ver Guetadar)			Mayorazgo de Mendinueta

GERÓNIMO DE UZTARIZ

Vadoluengo			Marqués de Góngora
Velate	9		
Villanueva (Lónguida)	46		
Villanueva o Iriberry (Iizarbe)	11		Señor de Fontellas
<i>Villanueva o Iriberry (Atez)</i>	12		<i>Señorío de Bélaz</i>
Yarte	20		Monasterio de Irache
Zabalegui	69	2, 1	
Zariquieta	16		Marqués de Andía
Zolina	119		Duque de Granada de Ega
Zuasti (Lónguida)	11		Marqués de Besolla
Zuasti (Iza)	65	10, 5	Marqués de Besolla
<i>Zugarramurdi</i>	534	5, 3	<i>Monasterio de Urdax</i>
Zumbelz (Ver Irache)			Monasterio de Irache
Zuza	50		
TOTAL	30.727	1476,95	
	34.725	1615,34	

(*) Aunque no consta en el *Nomenclátor*, en el Censo de 1786 aparece como señorío
 En cursiva los pueblos que aparecen como de señorío en el *Diccionario de 1802* y no en el
Nomenclátor.