

## “ECUADOR, UN PAÍS TERRITORIALMENTE PEQUEÑO..... ¿MITO O REALIDAD?

### “Ecuador, a territorially small country ..... ¿Myth or reality?

**Autoras:** M.Sc. Norma Checa Ron., M.Sc. Sylvia Herrera Díaz.

Universidad de Especialidades Turísticas-UCT,  
*ncheca@uct.edu.ec, sherrera@uct.edu.ec*

Quito - Ecuador

Manuscrito recibido el 18 de marzo del 2013. Aceptado para publicación, tras revisión de pares interno y externo, el 15 de abril del 2013.

Checa N., Herrera S., Autoras 2013.

**“Ecuador, un país territorialmente pequeño..... ¿Mito o realidad?**

RICIT No.5 ( pp. 6 -26 ) ISSN: 1390-6305

### **Resumen**

Esta investigación compendia información sobre la extensión de los países del mundo y su relación con la superficie de Ecuador para establecer el puesto que ocupa el país entre los 193 estados.

Se examinaron diferentes fuentes secundarias tanto bibliográficas como de páginas de internet que permitieron identificar variada información en publicaciones de entidades públicas y privadas nacionales e internacionales evidenciando, en la mayoría de los casos, datos incorrectos sobre la extensión del país.

Posteriormente, se presenta el análisis comparativo del tamaño de nuestro país con los 50 estados con mayor número de visitantes, según el Barómetro Turístico de la Organización Mundial de Turismo OMT, a noviembre de 2012 en el que se incluye datos por continente.

Además, se contrasta la superficie de Ecuador con los otros 14 países que conforman la lista de los 15 destinos más visitados de América Latina al 2011.

### **Palabras Claves:**

Continentes, turismo internacional, turistas, Europa, América, Asia, África, Oceanía, Ecuador, mayor superficie, menor superficie, extensión.

### **Summary**

This research summarizes information on the world countries area and its relationship with the Ecuador area in order to establish the position that the country held among the 193 states.

Different secondary sources were surveyed both bibliographic and pages from the internet that allowed identify diverse information in publications of public and private entities national and international showing, in most of the cases, wrong data on the country surface.

Later on, the comparative analysis between the size of our country and the 50 states with the highest number of visitors is presented, according the Tourism Barometer of the World Tourism Organization WTO, to November 2012, in which data by continent are included.

Additionally, the Ecuador area is contrasted with the other 14 countries that make the list of the 15 most visited destinations of Latin America to the 2011.

### **Key Words:**

Continents, international tourism, tourists, Europe, America, Asia, Africa, Oceania, Ecuador, larger surface, lower surface, area.

## **Introducción**

Durante muchos años en el sector turismo y en otros ámbitos como el educativo, informativo, económico etc., se ha planteado que Ecuador es un país “pequeño” refiriéndose fundamentalmente a su extensión territorial. Es muy común escuchar en profesionales del medio turístico, estudiantes, políticos, periodistas, entre otros, la arraigada y acostumbrada frase de “Ecuador país pequeño, de cuatro regiones y gente amable”. Al mismo tiempo, cuando se busca y examina la información sobre el país en términos generales, tales como promoción de sus atractivos turísticos: culturales y naturales o para la venta del destino Ecuador, se observa muy claramente que este mismo postulado trasciende convirtiéndose quizá en una de las frases más usadas que incide y crea una fuerte y generalizada percepción que va más allá del tamaño del país.

Por lo antes expuesto, este trabajo evidenciará si efectivamente Ecuador es

un país pequeño en su extensión territorial, o es sólo una oración trillada que la memoriza un alto porcentaje de ecuatorianos y ecuatorianas, de manera especial aquellos estudiantes y profesionales vinculados al sector turismo, para repetirla sin fundamentos válidos. Un mito que con el tiempo ha ido tomando fuerza como un típico enunciado para informar, promocionar, vender o, simplemente referirse a nuestro país.

Además, esta investigación anhela poder llevar a la comunidad universitaria, a los profesionales del ámbito turístico y al público en general a la reflexión de que una sola frase muchas veces sentencia y marca positiva o negativamente, en este caso un destino turístico vital para todos los ecuatorianos, nuestro amado país.

### **Métodos**

En el desarrollo de esta investigación se aplicó el método sintético- analítico, que permitió recabar y analizar datos relacionados con la pregunta planteada, siendo de gran relevancia la revisión de fuentes secundarias.

### **Resultados**

**Gráfico No. 1:** Mapa mundi



Fuente: <http://www.guiageo-mapas.com/mapa-mundi.htm>

Para iniciar esta investigación es necesario recalcar que para que un territorio sea considerado país<sup>1</sup> o estado<sup>2</sup>, debe cumplir los siguientes requisitos exigidos por el Derecho Internacional, establecido por la Convención de Montevideo efectuada en diciembre de 1933 en la que se trató sobre deberes y derechos de los Estados:

- Poseer población permanente.
- Tener un territorio determinado
- Contar con un gobierno autónomo, y
- Capaz de establecer relaciones con los demás Estados<sup>3</sup>

Luego, para el desarrollo de este trabajo, fue indispensable revisar los países ubicados en los 6 continentes existentes para determinar el número de estados, utilizando la lista referencial de la Organización de Naciones Unidas ONU que incluye<sup>4</sup> Ciudad del Vaticano y Palestina constan, únicamente, en calidad de observadores, sumando un total de 195. Además, es importante señalar que existen 10 estados que no son reconocidos por la ONU, como por ejemplo la República Turca del Norte de Chipre, República Árabe Saharaui Democrática, República de Transnistria o Azawad que son independientes de facto y definidos como estados por el Derecho Internacional Consuetudinario de la Convención de Montevideo<sup>5</sup>.

Por otro lado, al verificarla información relacionada al número de países en el mundo, en varias páginas de internet aparecen datos inciertos que van desde 194<sup>6</sup> hasta 254<sup>7</sup>.

En lo referente a la extensión territorial de Ecuador, al analizar la información recabada en libros como en la red, las fuentes privadas y oficiales ecuatorianas al igual que los datos publicados por empresas e instituciones extranjeras que ofrecen información general y promoción turística del país, registran cifras equivocadas como 270. 678 Km<sup>2</sup> en el artículo “Ecuador y las Islas Galápagos”, de la página de internet <http://www.en-ecuador.com/> de En-Ecuador.com; 275.830 Km<sup>2</sup> en la publicación de Fernández Editores, “América: Países de América del Sur (Sudamérica)”, en: <http://www.tareasya.com.mx/index.php/tareas-ya/secundaria/geografia/america/1832-Am%C3%A9rica--pa%C3%ADses-de->

<sup>1</sup> Territorio que forma una unidad geográfica o política, limitada de manera natural o artificial.

<sup>2</sup> Término más formal y tiene sentido político, pues aplica para describir una nación o territorio con su conjunto de órganos gubernamentales y legislativos, reconocidos de forma unánime por sus ciudadanos.

<sup>3</sup> Martín David, *El papiro del viajero, Sin contar con Cataluña, ¿cuántos países hay en el mundo?*, octubre de 2012, <http://elpapirodelviajero.wordpress.com/2012/10/19/sin-contar-a-cataluna-cuantos-paises-hay-en-el-mundo/>

<sup>4</sup> ONU, Estados Miembros, en: <http://www.un.org/es/members/#text>

<sup>5</sup> Los Tiempos.com. CzaplickiStalislav. Nuevo Estado: Sudán del Sur, julio 19, 2011, en: [http://www.lostiempos.com/diario/opiniones/columnistas/20110719/nuevo-estado-sudan-del-sur\\_134293\\_273254.html](http://www.lostiempos.com/diario/opiniones/columnistas/20110719/nuevo-estado-sudan-del-sur_134293_273254.html)

<sup>6</sup> Sep.com. Saber es práctico.com. ¿Cuántos países hay en el mundo? 2013, en: <http://www.saberespractico.com/estudios/%C2%BFcuantos-paises-hay/>

<sup>7</sup> Infolaso.com. Tablas de datos estadísticos, Superficie por países y territorios, en: <http://www.infolaso.com/-por-superficie.html>

América-del-Sur-(Sudamérica).html; 283.560 Km<sup>2</sup> en la “Lista de países por área en Países de América del Sur”, de la Enciclopedia Libre Universal en Español, en: <http://www.slideshare.net/donjavi/paises-de-america-del-sur> y en “Ecuador: Información General”, en [http://esworldstat.info/South\\_America/Ecuador](http://esworldstat.info/South_America/Ecuador); 283.561 Km<sup>2</sup> en “Acerca de Ecuador”, <http://www.ecuador.travel/acerca-de>; 285.000 Km<sup>2</sup>, en Saber es práctico.com, “Superficie de los países de América del Sur”, en: [http://www.saberespractico.com/estudios/geografia\\_estudios/superficie-de-los-paises-de-america-del-sur/](http://www.saberespractico.com/estudios/geografia_estudios/superficie-de-los-paises-de-america-del-sur/), entre otros, pero también es imprescindible destacar que existe un menor número de fuentes que editan la correcta extensión de 256.370 Km<sup>2</sup>, como por ejemplo en la página oficial de la Embajada de Ecuador en los Estados Unidos en la que se ofrece Información de Ecuador, en: <http://www.ecuador.org/nuevosite/informacionecuador.php>; en la 1era. Edición del “Atlas y Geografía del Ecuador” de Lexus Editores; en el “Manual de Geografía del Ecuador: Medio Natural, población y organización del espacio”, de Juan B. León Velasco; en el artículo de Hoy.com.ec, Explored, “El Ecuador cuanta con su mapa de límites definitivo”, en: <http://www.explored.com.ec/noticias-ecuador/el-ecuador-cuanto-con-su-mapa-de-limites-definitivo-9914.html>

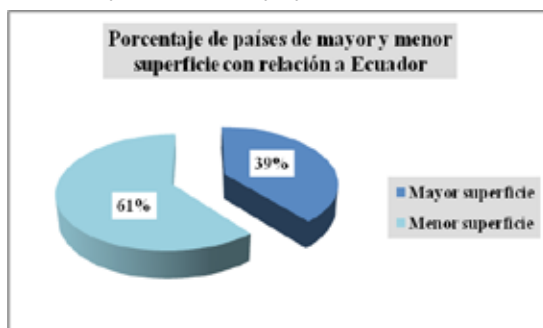
Por extensión territorial (256.370 km<sup>2</sup>) Ecuador se ubica en el puesto 75 como se puede observar en la siguiente tabla de referencia:

**Tabla No. 1:** Ubicación de Ecuador según su extensión, con relación a los 193 países de la ONU

Ubicación	PAÍS	Superficie Km <sup>2</sup>
70	Italia	301.338
71	Filipinas	300.000
72	Burkina Faso	274.200
73	Nueva Zelanda	268.680
74	Gabón	267.667
<b>75</b>	<b>Ecuador</b>	<b>256.370</b>
76	Guinea	245.857
77	Reino Unido	244.820
78	Ghana	239.460
79	Rumania	237.500
80	Laos	236.800

Fuente: ONU, Estados Miembros, en: <http://www.un.org/es/members/#text>

Analizando la ubicación de Ecuador en función de su extensión territorial entre los 195 países, ciento dieciocho (61%), tienen menor superficie y sólo setenta y cuatro (39%), son de mayor tamaño.

**Gráfico No. 2:** Porcentaje de países de mayor y menor superficie con relación a Ecuador

*Elaborado por: Checa Norma, Herrera Sylvia, 2013*

Las autoras de esta investigación, con el fin de llevar a la reflexión a estudiantes y profesionales de Turismo, a continuación enlazan los datos anteriores con las superficies de los 50 países que según el Barómetro Turístico de la Organización Mundial de Turismo OMT, publicado anualmente, registra en los dos rankings mundiales: el de número de llegadas de turistas y el de ingresos por turismo internacional, utilizando para el desarrollo de este trabajo la información correspondiente al número de visitantes.

A continuación la tabla de los top 50 países con mayor número de visitantes según el Barómetro Turístico de la OMT, a noviembre de 2012:

**Tabla No. 2:** Los top 50 países con mayor número de visitantes, según la OMT

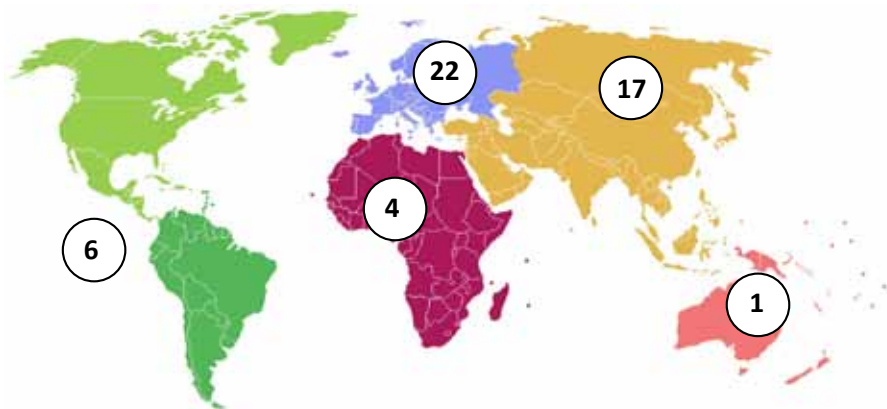
UBICACIÓN	PAÍS	Número de turistas (miles de millones)
1	Francia	81,4
2	Estados Unidos	62,7
3	China	57,6
4	España	56,2
5	Italia	46,1
6	Turquía	34,0
7	Reino Unido	29,3
8	Alemania	28,4
9	Malasia	24,7
10	México	23,4
11	Austria	23,0
12	Fed. De Rusia	22,7
13	Hong Kong (China)	22,3
14	Ucrania	21,4

15	Tailandia	19,2
16	Arabia Saudita	17,5
17	Grecia	16,4
18	Canadá	16,0
19	Polonia	13,4
20	Macao (China)	12,9
21	Países Bajos	11,3
22	Suecia	10,8
23	Singapur	10,4
24	Hungría	10,3
25	Croacia	9,9
26	Corea, República de	9,8
27	Egipto	9,5
28	Marruecos	9,3
29	República Checa	8,8
30	Suiza	8,5
31	Sudáfrica	8,3
32	Emiratos Árabes Unidos (2)	8,1
33	Indonesia	7,6
34	Irlanda	7,6
35	Bélgica	7,5
36	Portugal	7,4
37	Dinamarca	7,4
38	Bulgaria	6,3
39	India	6,3
40	Japón	6,2
41	Taiwan (pr. De China)	6,1
42	Vietnam	6,0
43	Australia	5,9
44	Argentina	5,7
45	Brasil	5,4
46	Siria	5,1
47	Noruega	5,0
48	Túnez	4,8
49	Rep. Dominicana	4,3
50	Finlandia	4,2

Fuente: Organización Mundial del Turismo (OMT), Cifras procedentes de la OMT, Barómetro OMT, Volumen 11, enero 2013, Anexo Estadístico 8

Seguidamente se establece una relación de la superficie territorial de Ecuador con los 50 países más visitados durante el año 2011, clasificando la información por continentes para una mejor comprensión.

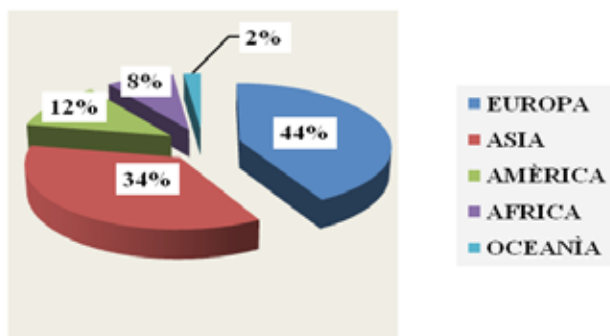
**Gráfico No. 3:** Número de países con mayor número de visitantes por continente, 2011-OMT



Fuente: [http://mapas.ovje.com/10567\\_mapa-de-los-continentes.html](http://mapas.ovje.com/10567_mapa-de-los-continentes.html)  
 Elaborado por: Checa Norma, Herrera Sylvia, 2013

**Gráfico No. 4:** Porcentaje de países con mayor número de visitantes por continente

**Porcentaje de países por continente 2011-OMT**



Elaborado por: Checa Norma, Herrera Sylvia, 2013



## EUROPA

**Tabla No. 3:** Comparativo de la extensión de los países de Europa en relación a Ecuador

Ubicación entre los 50 países	País	Superficie en km <sup>2</sup>	Veces la extensión de Ecuador	
1	Francia	675.417	2,63	+
4	España	504.645	1,96	+
5	Italia	301.338	1,17	+
7	Reino Unido	244.023	1,05	-
8	Alemania	357.104	1,39	+
11	Austria	83.871	3,05	-
14	Ucrania	603.628	2,35	+
17	Grecia	131.990	1,94	-
19	Polonia	312.679	1,21	+
21	Países Bajos	41.526	6,21	-
23	Hungría	93.030	2,75	-
24	Croacia	56.542	4,53	-
28	Dinamarca	43.098	5,94	-
29	República Checa	78.866	3,25	-
30	Suiza	41.290	6,20	-
34	Bélgica	30.528	8,39	-
35	Portugal	92.391	2,77	-
40	Irlanda	70.273	3,64	-
41	Bulgaria	110.994	2,30	-
45	Suecia	449.964	1,75	+
47	Noruega	322.184	1,25	+
49	Finlandia	337.030	1,31	+

*Elaborado por: Checa Norma, Herrera Sylvia, 2013*

**Tabla No. 4:** Países de Europa con mayor superficie en relación a Ecuador

No.	País	Superficie en km <sup>2</sup>
1	Francia	675.417
2	Ucrania	603.628
3	España	504.645
4	Suecia	449.964
5	Alemania	357.104
6	Finlandia	337.030
7	Noruega	322.184
8	Polonia	312.679
9	Italia	301.338

*Elaborado por: Checa Norma, Herrera Sylvia, 2013*

**Tabla No.5:** Países de Europa con menor superficie en relación a Ecuador

No.	País	Superficie en km <sup>2</sup>
1	Reino Unido	244.023
2	Grecia	131.990
3	Bulgaria	110.994
4	Hungría	93.030
5	Portugal	92.391
6	Austria	83.871
7	República Checa	78.866
8	Irlanda	70.273
9	Croacia	56.542
10	Dinamarca	43.098
11	Países Bajos	41.526
12	Suiza	41.290
13	Bélgica	30.528

Elaborado por: Checa Norma, Herrera Sylvia, 2013

## AMÉRICA

**Tabla No.6:** Comparativo de la extensión de los países de América en relación a Ecuador

Ubicación entre los 50 países	País	Superficie en km <sup>2</sup>	Veces la extensión de Ecuador	
2	Estados Unidos	9.826.675	38,33	+
10	México	1 972 550	7,69	+
18	Canadá	9 984 670	38,94	+
44	Argentina	2 780.400	10,84	+
45	Brasil	8 514.877	33,21	+
49	República Dominicana	48.442	5,29	-

Elaborado por: Checa Norma, Herrera Sylvia, 2013

**Tabla No. 7:** Países de América con mayor superficie en relación a Ecuador

No.	País	Superficie en km <sup>2</sup>
1	Canadá	9.984.670
2	Estados Unidos	9.826.675
3	Brasil	8.514.877
4	Argentina	2.780.400
5	México	1.972.550

Elaborado por: Checa Norma, Herrera Sylvia, 2013

**Tabla No. 8:** Países de América con menor superficie en relación a Ecuador

No.	País	Superficie en km <sup>2</sup>
1	República Dominicana	48.442

Elaborado por: Checa Norma, Herrera Sylvia, 2013

## ASIA

**Tabla No. 9:** Comparativo de la extensión de los países de Asia en relación a Ecuador

Ubicación entre los 50 países	País	Extensión territorial km <sup>2</sup>	Veces la extensión de Ecuador	
3	China	9 596 961	37,43	+
6	Turquía*	783.562	3,05	+
9	Malasia	329.750	1,28	+
12	Rusia*	17 075.400	663,39	+
13	Hong Kong	1.108	231,00	-
15	Tailandia	513.115	2,00	+
16	Arabia Saudí	2 149.690	8,38	+
20	Macao	29,2	8.779,79	-
23	Singapur	707,1	362,56	-
26	Corea del Sur	99.720	2,57	-
32	Emiratos Árabes Unidos	83.600	3,06	-
33	Indonesia	1 919.440	7,52	+
39	India	1 241 492.	4,84	+
40	Japón	377.835	1,47	+
41	Taiwán	35.980	7,12	-
42	Vietnam	331.698	1,29	+
46	Siria	185.180	1,38	-

Elaborado por: Checa Norma, Herrera Sylvia, 2013

\*Al ser Rusia y Turquía países euroasiáticos se los ha incluido en Asia por poseer la mayor parte de su territorio en este continente.

**Tabla No. 10:** Países de Asia con mayor superficie en relación a Ecuador

No.	País	Superficie en km <sup>2</sup>
1	Rusia	17.075.400
2	China	9.596.961
3	Arabia Saudí	2.149.690
4	Indonesia	1.919.440
5	India	1.241.492
6	Turquía	783.562

7	Tailandia	513.115
8	Japón	377.835
9	Vietnam	331.698
10	Malasia	329.750

Elaborado por: Checa Norma, Herrera Sylvia, 2013

Tabla No. 11: Países de Asia con menor superficie en relación a Ecuador

No.	País	Superficie en km <sup>2</sup>
1	Siria	185.180
2	Corea del Sur	99.720
3	Emiratos Árabes Unidos	83.600
4	Taiwán	35.980
5	Hong Kong	1.180
6	Singapur	707,1
7	Macao	29,2

Elaborado por: Checa Norma, Herrera Sylvia, 2013

## ÁFRICA

Tabla No. 12: Comparativo de la extensión de los países de África en relación a Ecuador

Ubicación entre los 50 países	País	Extensión territorial km <sup>2</sup>	Veces la extensión de Ecuador	
27	Egipto	1 001.450	3,90	+
28	Marruecos	446.550	1,74	+
31	Sudáfrica	1 219.912	4,75	+
48	Túnez	163.610	1,56	-

Elaborado por: Checa Norma, Herrera Sylvia, 2013

Tabla No. 13: Países de África con mayor superficie en relación a Ecuador

No.	País	Superficie en km <sup>2</sup>
1	Sudáfrica	1.219.912
2	Egipto	1.001.450
3	Marruecos	446.550

Elaborado por: Checa Norma, Herrera Sylvia, 2013

**Tabla No. 14:** Países de África con menor superficie en relación a Ecuador

No.	País	Superficie en km <sup>2</sup>
1	Túnez	163.610

Elaborado por: Checa Norma, Herrera Sylvia, 2013

## OCEANÍA

**Tabla No. 15:** Comparativo de la extensión de Australia en relación a Ecuador

Ubicación entre los 50 países	País	Extensión territorial km <sup>2</sup>	Veces la extensión de Ecuador	
43	Australia	7 686.850	29,98	+

Elaborado por: Checa Norma, Herrera Sylvia, 2013

**Tabla No. 16:** País de Oceanía con mayor superficie en relación a Ecuador

No.	País	Superficie en km <sup>2</sup>
1	Australia	7.685.850

Elaborado por: Checa Norma, Herrera Sylvia, 2013

**Tabla No. 17:** País de Oceanía con menor superficie en relación a Ecuador

No.	País	Superficie en km <sup>2</sup>
----	No existe	-----

Elaborado por: Checa Norma, Herrera Sylvia, 2013

**Tabla No. 17:** Resumen del número y porcentaje de los países de mayor y menor extensión, por continentes

CONTINENTE	Nº de países	Países con mayor superficie	Porcentajes de países con mayor superficie	Países con menor superficie	Porcentajes de países con menor superficie
EUROPA	22	9	32%	13	59%
AMÉRICA	6	5	18%	1	4.5%
ASIA	17	10	36%	7	32%
ÁFRICA	4	3	11%	1	4.5%
OCEANÍA	1	1	3%	-	-
<b>TOTAL</b>	<b>50</b>	<b>28 (56%)</b>	<b>100%</b>	<b>22(44%)</b>	<b>100%</b>

Elaborado por: Checa Norma, Herrera Sylvia, 2013

Según la tabla anterior, se observa que en el caso de Europa, casi un 60% de los países considerados internacionalmente como potencias turísticas tienen una superficie menor a los 256.370Km<sup>2</sup> de Ecuador.

Asia es el continente que posee el porcentaje más alto (36%) de países con mayor extensión que nuestro territorio y ocupa el segundo lugar en número de estados con mayor cantidad de visitantes en el mundo.

*Gráfico No. 5: Mapa político de América del Sur*



Fuente: <http://adhilac.com.ar/wp-content/uploads/2011/05/MapaAmLat01.jpg>

En el caso de América Latina, los siguientes países son aquellos que recibieron un número mayor de turistas durante el año 2011, y Ecuador se encuentra entre los de mayor visita, ocupando el puesto quince como se puede observar en la siguiente tabla:

**Tabla No. 18:** Quince países de América Latina con mayor número de visitantes en 2011

No.	País	Llegadas de turistas internacionales (en unidades de millones)	Extensión territorial en Km <sup>2</sup>	Veces la extensión de Ecuador	
1	México	23.4	1 972 550	7,69	+
2	Argentina	5.6	2 780.400	10,84	+
3	Brasil	5.4	8 514.877	33,21	+
4	República Dominicana	4.3	48.442	5,29	-
5	Puerto Rico*	3.6	9.104	28,16	-
6	Chile	3.0	2.006.626	7,82	+
7	Uruguay	2.8	176.215	1,45	-
8	Cuba	2.6	110 860	2,31	-
9	Perú	2.5	1,285.215	5,01	+
10	Colombia	2.3	1.141.748	4,45	+
11	Costa Rica	2.1	51,100	5,01	-
12	Panamá	1.4	75.517	3,39	-
13	Guatemala	1.2	108.889	2,35	-
14	El Salvador	1.1	21.041	12,18	-
15	Ecuador	1.1	256.370		

Elaborado por: Checa Norma, Herrera Sylvia, 2013  
\*Estado libre asociado de los Estados Unidos de América

De los países antes citados y que incluye la ubicación, extensión y la relación con la superficie de Ecuador, 6 son más grandes y 8 más pequeños que nuestro país, como se puede ver en la próxima tabla:

**Tabla No. 19:** Países de América Latina con mayor número de visitantes en 2011 en relación a Ecuador

No.	País	Superficie en km <sup>2</sup>
1	Brasil	8.514.877
2	Argentina	2.780.400
3	Chile	2.006.626
4	México	1.972.550
5	Perú	1.285.215
6	Colombia	1.141.748

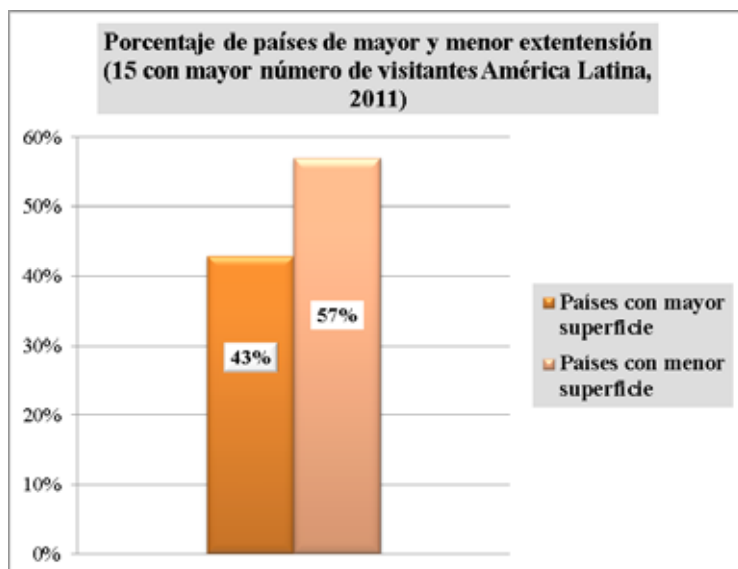
Elaborado por: Checa Norma, Herrera Sylvia, 2013

**Tabla No. 20:** Países de América Latina con menor número de visitantes en 2011 en relación a Ecuador

No.	País	Superficie en km <sup>2</sup>
1	Uruguay	176.215
2	Cuba	110.860
3	Guatemala	108.889
4	Panamá	75.517
5	Costa Rica	51.100
6	República Dominicana	48.442
7	El Salvador	21.041
8	Puerto Rico	9.104

Elaborado por: Checa Norma, Herrera Sylvia, 2013

Al mismo tiempo se puede afirmar que un cuarenta y tres por ciento son más grandes en superficie y un cincuenta y siete por ciento tienen una extensión menor, como el caso de Costa Rica, Cuba, República Dominicana, Panamá, que son países de gran proyección turística a nivel mundial y algunos de ellos competidores turísticos directos de nuestro país.

**Gráfico No. 7:** Porcentaje de países de América Latina con mayor y menor extensión, de los 15 con mayor número de visitantes 2011

Elaborado por: Checa Norma, Herrera Sylvia, 2013



## 9.- Conclusiones

- Ecuador, por su extensión ocupa el lugar 75 entre los 195 países del mundo, por lo que no se lo puede considerar como un país pequeño.
- Se puede aseverar que Ecuador no es un país pequeño en extensión si lo comparamos con un alto porcentaje de los 50 países que conforman la lista referencial del Barómetro turístico de la OMT, que reciben el mayor número de turistas en el mundo.
- En América Latina, nuestro país tampoco está entre los más pequeños de los que fueron más visitados en el 2011.
- La información analizada ha permitido comprobar que tanto en Ecuador como a nivel internacional un alto porcentaje de fuentes de internet publican información errónea relativa a la extensión de Ecuador.
- Es preciso establecer que la extensión de un país no es definitiva para lograr posicionarse entre los países más visitados o con mayor ingreso por turismo, existen otros factores a tomarse en cuenta como: accesibilidad, calidad en los servicios (transporte, sitios de alojamiento, sitios de alimentación, servicios complementarios), promoción, normativa confiable y beneficiosa para los distintos actores: públicos y privados de la gestión turística, entre otros.
- La información investigada permite afirmar que Ecuador en sus 256.370 Km<sup>2</sup> posee una amplia gama de atractivos turísticos que perfectamente le permiten competir con países de menor o mayor superficie, ubicándolo como un destino de interés para propios y extraños.
- Finalmente, es imprescindible dejar de utilizar frases que se encuentran en nuestro imaginario cultural y repetir las sin fundamento.

## Referencias

### BIBLIOGRÁFICAS:

Almanaque Mundial 2012, Editorial Televisa, 2011, México.

León Velasco Juan B, Manual de Geografía del Ecuador. Medio Natural, población y organización del espacio, Universidad Andina Simón Bolívar Sede Ecuador, Corporación Editora Nacional

Lexus Editores, Atlas y Geografía del Ecuador, 2008, 1era. Edición, Quito-Ecuador.

Silva Xavier y Albán Flavia, Ecuador, Guía de carreteras, Turismo y Ecoturismo 2006, Dinediciones, Imprenta Mariscal, Diciembre 2005.

Vásquez Gustavo, Ecuador en la Mitad del Mundo, Guía turística y ecológica, G&V Productora Turística, 2005.

### **EN INTERNET:**

- 20minutos.es, Países de América, 6 de octubre 2012, en: <http://listas.20minutos.es/lista/paises-de-america-344758/>
- ABC del Internet, América del Sur (South América), en: <http://www.abcdelinternet.com/sur.htm#ec>
- Acerca de Ecuador, en: <http://www.ecuador.travel/acerca-de>
- Andestrip, Perú, Perú: Información general en: [http://www.andestrip.com.pe/peru\\_informacion.php](http://www.andestrip.com.pe/peru_informacion.php)
- Answers.com., ¿cuál es la superficie del ecuador?, en: [http://es.answers.com/Q/Cual\\_es\\_la\\_superficie\\_del\\_ecuador](http://es.answers.com/Q/Cual_es_la_superficie_del_ecuador)
- Aprender Espanhol é fácil, Principales datos de los países de América del Sur, 14 de julio 2009, en: <http://aprenderespanholesfacil.wordpress.com/2009/07/14/principales-datos-de-los-paises-de-america-del-sur/>
- Banderas de países, Países América del Sur, en: <http://flagpedia.net/es/continente/america-sur>
- Barómetro de turismo mundial de la Organización Mundial del Turismo (OMT), Volumen 11, Anexo 8, enero 2013,
- Billetes. com., TravelCompany, Viajes a Ecuador: Ecuador, en: <http://guiaviaje.billetes.com/es/america-del-sur/ecuador#more-5690>
- Cancillería, Ministerio de Relaciones Exteriores. Acerca de Colombia, en: <http://www.cancilleria.gov.co/colombia>
- Caribe Insider, geografía, Cuba en: <http://www.caribeinsider.com/es/geografia/247>
- ¿Cuántos países hay en el Mundo?, 17 de junio 2012, en: <http://recuerdosdepandora.com/geografia-2/cuantos-paises-hay-el-mundo/#ixzz2NGYsNYZp>
- Cultura general.com., Geografía, Países y capitales: Listado de países y datos socio-demográficos, en: [http://www.culturageneral.net/Ciencias/Geografia/Paises\\_y\\_Capitales/index.html](http://www.culturageneral.net/Ciencias/Geografia/Paises_y_Capitales/index.html)
- Datos estadísticos de los países (Tabla 3) Información Estadísticas de los países del mundo: Capitales, Población, Superficie, PBI, en: <http://www.portalplanetasedna.com.ar/datos03.htm>
- El país digital, XVI Cumbre Iberoamericana de Jefes de Estado y de Gobierno, Uruguay, país sede, 24 de marzo del 2013, en: <http://www.>

[elpais.com.uy/especiales/xvi\\_cumbre\\_iberamericana/uruguay.html](http://elpais.com.uy/especiales/xvi_cumbre_iberamericana/uruguay.html)

- Embajada del Ecuador en Estados Unidos, Información del Ecuador, <http://www.ecuador.org/nuevosite/informacionecuador.php>
- Enciclopedia Libre Universal en Español, Lista de países por área, en: [http://enciclopedia.us.es/index.php/Lista\\_de\\_pa%C3%ADses\\_por\\_%C3%A1rea](http://enciclopedia.us.es/index.php/Lista_de_pa%C3%ADses_por_%C3%A1rea)
- En-Ecuador.com., Ecuador y las Islas Galápagos, en: <http://www.en-ecuador.com/>
- Fernández Editores, América: Países de América del Sur (Sudamérica), en: [http://www.tareasya.com.mx/index.php/tareas-ya/secundaria/geografia/america/1832-Am%C3%A9rica--pa%C3%ADses-de-Am%C3%A9rica-del-Sur-\(Sudam%C3%A9rica\).html](http://www.tareasya.com.mx/index.php/tareas-ya/secundaria/geografia/america/1832-Am%C3%A9rica--pa%C3%ADses-de-Am%C3%A9rica-del-Sur-(Sudam%C3%A9rica).html)
- Fernández Editores, América: Todos los países, en: <http://www.tareasya.com.mx/index.php/tareas-ya/secundaria/geografia/america/1833-Am%C3%A9rica-Todos-los-pa%C3%ADses.html>
- Guía del mundo, Países, en: [http://www.eurosur.org/guiadelmundo.bak/01\\_países.htm](http://www.eurosur.org/guiadelmundo.bak/01_países.htm)
- Hoy.com.ec, Explored, El Ecuador cuanta con su mapa de límites definitivo, 25 de noviembre 1999, en: <http://www.explored.com.ec/noticias-ecuador/el-ecuador-cuanta-con-su-mapa-de-limites-definitivo-9914.html>
- IndexMundi, Mapa comparativo de países, Área-Mundo, en: <http://www.indexmundi.com/map/?v=5&l=es>
- Infolaso.com., Tablas de datos estadísticos, Superficie por países y territorios, en: <http://www.infolaso.com/paises-por-superficie.html>
- Información General de la República del Ecuador, en: <http://www.efemerides.ec/1/mayo/ecuador.htm>
- InterpretaFacilmenteEl PIB.com., La Población, La Capital, La Superficie, El PIB PPA y El PIB per cápita PPA, De Todos Los Países Por Continente, en: <http://interpretafacilmenteelpib.com/blog/la-poblacion-la-capital-la-superficie-el-pib-ppa-y-el-pib-per-capita-ppa-de-todos-los-paises-por-continente.html>
- Los Reales, Países de América del Sur, 30 de junio 2011, en: <http://www.slideshare.net/donjavi/paises-de-america-del-sur>
- Los tiempos.com, CzaplickiStanislaw, Nuevo Estado: Sudán del Sur, 19 de julio 2011, en: [http://www.lostiempos.com/diario/opiniones/columnistas/20110719/nuevo-estado-sudan-del-sur\\_134293\\_273254.html](http://www.lostiempos.com/diario/opiniones/columnistas/20110719/nuevo-estado-sudan-del-sur_134293_273254.html)

- Mapa de América Latina, en: <http://adhilac.com.ar/wp-content/uploads/2011/05/MapaAmLat01.jpg>
- Mapa de los continentes, en: [http://mapas.owje.com/10567\\_mapa-de-los-continentes.html](http://mapas.owje.com/10567_mapa-de-los-continentes.html)
- Mapamundi, en: <http://www.guiageo-mapas.com/mapa-mundi.htm>
- Martín David, El papiro del viajero, Sin contar con Cataluña ¿cuántos países hay en el mundo? octubre de 2012, en: <http://elpapirodelviajero.wordpress.com/2012/10/19/sin-contar-a-cataluna-cuantos-paises-hay-en-el-mundo/>
- Mundo-nómada.com, Los países más turísticos: Ranking de la OMT, 18 de enero de 2011, en: <http://www.mundo-nomada.com/articulos/los-paises-mas-turisticos-ranking-de-la-omt>
- New generation, Los países más turísticos: Ranking de la OMT, en: <http://elviaeub.blogspot.com/2012/08/los-paises-mas-turisticos-ranking-de-la.html>
- ONU, Estados Miembros, en: <http://www.un.org/es/members/#text>
- Panorama OMT del turismo internacional, Edición 2012, en: [http://dtxtq4w60xqpw.cloudfront.net/sites/all/files/pdf/unwto\\_highlights12\\_sp\\_lr.pdf](http://dtxtq4w60xqpw.cloudfront.net/sites/all/files/pdf/unwto_highlights12_sp_lr.pdf)
- Panorama OMT del turismo internacional, edición 2012, domingo 7 de octubre del 2012 en: <http://mkt.unwto.org/es/publication/panorama-omt-del-turismo-internacional-edicion-2012>
- Planisferio, en: <http://www.portalplanetasedna.com.ar/planisferio.htm>
- Recuerdos de Pandora, ¿Cuántos países hay en el mundo?, 17 de junio de 2012, en: <http://recuerdosdepandora.com/geografia-2/cuantos-paises-hay-el-mundo/#ixzz2NGYsNYZp>
- Sep.com. Saber es práctico, ¿Cuántos países hay en el mundo? 2013, ¿Cuántos países hay en el mundo? Número de países en cada continente, en: <http://www.saberespractico.com/estudios/%C2%BFcuantos-paises-hay/>
- Sep.com. Saber es práctico, Países euroasiáticos ¿Cuántos hay? ¿Cuáles son? (con mapa) <http://www.saberespractico.com/estudios/cultura-general/paises-euroasiaticos-cuantos-hay-cuales-son-con-mapa/>
- Sep.com. Saber es práctico, Superficies de los países de América del Sur, en: <http://www.saberespractico.com/estudios/geografia-estudios/superficie-de-los-paises-de-america-del-sur/>
- Sarralde José Luis, En 2012 el turismo mundial creció un 4 por ciento

y se superaron los mil millones de turistas, 29 de enero 2013, en: <http://guias-viajar.com/viajes-turismo-mundo/omt-barometro-turismo-mundial-abril-2011/>

- Tabla de datos estadísticos, Países y capitales del mundo por continentes, en: <http://www.infolaso.com/paises-y-capitales-del-mundo-por-continentes.html>
- Taringa!, ¿Cuántos países hay en el mundo?, en: <http://www.taringa.net/posts/info/1450348/Cu-antos-pa-ses-hay-en-el-mundo.html>
- Tico Artístico, Republica de Costa Rica, en: <http://www.ticoartistico.com/section/costarica>
- UnitedNationsMemberStates, Lista de Países Miembros, en:
- <http://www.un.org/News/Press/docs/2006/org1469.doc.htm>
- Universidad de Chile, Presentación Territorial, en: <http://www.uchile.cl/portal/presentacion/la-u-y-chile/acerca-de-chile/8035/presentacion-territorial>
- Villagra Carlos, División Política de Centroamérica, en: <http://es.slideshare.net/cvillagra89/division-politica-de-centro-america-poblacion-y-extencion-territorial>
- WorldstatInfo, Ecuador, en: [http://es.worldstat.info/South\\_America/Ecuador](http://es.worldstat.info/South_America/Ecuador)
- Yahoo respuestas España, ¿actual extensión de ecuador?, en: <http://es.answers.yahoo.com/question/index?qid=20100819075129AAo0U4r>