AL-BASIT REVISTA DE ESTUDIOS ALBACETENSES | Número 50 | Páginas 245-273 | Origen Albacete | Año 2006

APORTACIONES AL ESTUDIO DE LA CUCHILLERÍA DE ALBACETE (IV): EL BARRIO DE LAS CARRETAS*

por

José SÁNCHEZ FERRER**

* Aprobado el 29 de mayo de 2006.

** Instituto de Estudios Albacetenses "Don Juan Manuel" de la Excma. Diputación de Albacete. España.
E-mail: iealbacete@dipualba.es

RESUMEN

Estudio de base documental y estadística sobre la evolución de la población cuchillera de un barrio de Albacete, el de las Carretas, desde que fueron instalándose cuchilleros en él, a partir del último cuarto del siglo XVII, hasta el comienzo de la desaparición de sus talleres, en los años setenta del siglo XX.

Palabras clave: Albacete, cuchillería, Barrio de las Carretas.

ABSTRACT

Documentary and statistical study of the knife industry population development in a distric of Albacete, "Carretas", since their settlement, in the last quarter of the 17th century, to the beginning of the disappearance of their workshops in the sixties of the 20th century.

Keywords: Albacete, knife industry, Carretas district.

Albacete obtuvo el villazgo en 1375; por entonces estaban ya edificados los tres cerrillos sobre los que siempre se sustentaría el núcleo de su caserío: uno el de San Juan o el Cerrillo, otro el de la Villanueva, Villacerrada o Alto de la Villa y el tercero el de las Carretas (plano 1).

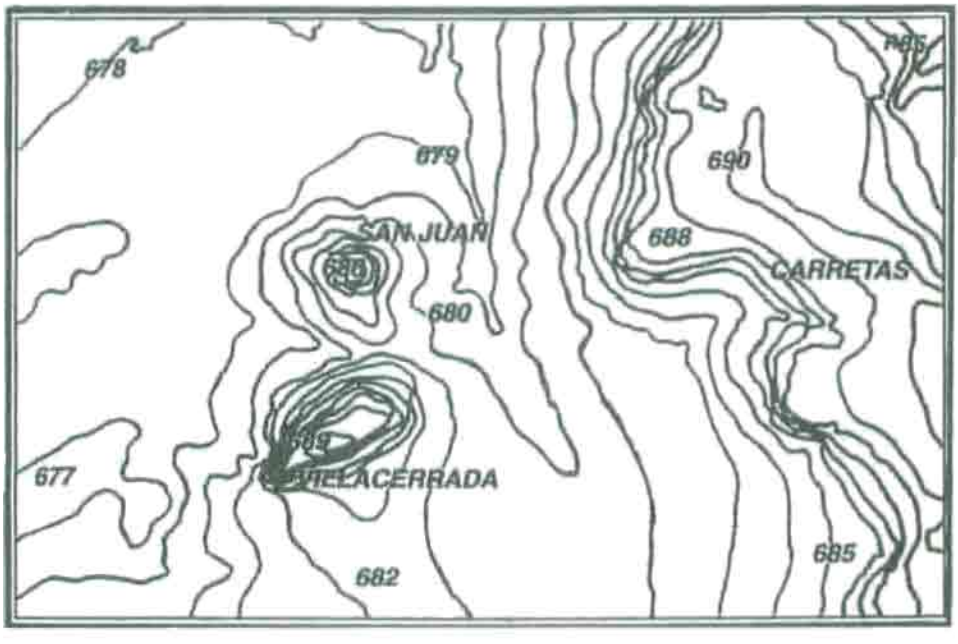

Plano 1. Albacete. Plano de curvas de nivel de la zona donde se asentó la población medieval y moderna, según J. González. (Altura sobre el nivel del mar en metros).

Sobre el último de ellos fue asentándose un barrio importante en el que poco a poco, a partir de las últimas décadas del siglo XVII, fueron instalándose cuchilleros; con el tiempo se convirtió en el barrio donde vivían y trabajaban la mayor parte de los cuchilleros de la población, carácter que se mantuvo hasta las últimas décadas del siglo XX. En este artículo trato de contar, a grandes rasgos, esa evolución basándome en los datos estadísticos y onomásticos obtenidos en diferentes fuentes documentales.

Los datos que he recogido no siempre se refieren a un barrio de las Carretas con exactamente la misma porción urbana. Es imposible que informaciones procedentes de fuentes que van desde el primer cuarto del siglo XVII hasta 1973, por su propia naturaleza y posibilidades, coincidan plenamente sobre una misma superficie de la población; además, el crecimiento en extensión del barrio y su fragmentación entre algunas demarcaciones administrativas en las que se dividió la ciudad son otros factores, éstos his-

tóricos, que dificultan su identidad superficial a lo largo del tiempo.

He intentado siempre que la información se ajuste a un núcleo básico, pero no en todas las ocasiones he podido aplicarla sobre un barrio con el mismo territorio. Para que el lector sepa siempre a qué superficie concreta me estoy refiriendo en cada momento, señalo el área de las Carretas en todos los planos que componen el *corpus* gráfico de este estudio.

Desde la publicación, en 1993, de uno de los trabajos de Martínez del Peral[1] se pueden conocer con cierta precisión las áreas de residencia y trabajo de los cuchilleros albacetenses documentados en el siglo XVII. Estos datos reflejan que más del 50% de ellos vivía en la calle Zapateros, hacia el 75% en la vaguada entre los promontorios de San Juan y Villacerrada y en torno al 16% en la Puerta de Chinchilla, zona que debió constituirse en el último cuarto de la centuria porque, como puede apreciarse en el cuadro I, en el censo de 1671[2] aún no figura cuchillero alguno domiciliado en dicha calle.

CUADRO I

CUCHILLEROS Y ESPADEROS. ALBACETE. 1671

C. de la Feria	Juan Montero. Cuchillero
	Juan Benitez. Cuchillero
C. de la Carrasca	Marco Garcia. Cuchillero
C. Rodrigo Castañeda	Antonio Serrano. Cuchillero
	Joseph de Arias. Espadero
C. Zapateros	Julián Benitez. Cuchillero
	Pedro Gómez Vicempérez. Cuchillero
	Juan de Torres. Cuchillero
	Vda. de Pedro de Cantos. Espadero
	Miguel Alcaide. Cuchillero
	Francisco de Arias. Espadero
	Antonio de Arias. Espadero
	Nicolás de Arias[3].

Fuente: A. H. P. de Ab. Sección Municipios: Albacete. Censo de 1671.

[1] MARTÍNEZ DEL PERAL FORTÓN, R. *Los cuchilleros de Albacete en los siglos XVII y XVIII.* Págs. 35-76.

[2] A.H.P. de Ab. Sección Municipios: Albacete. Censo de 1671. Los oficios de los inscritos en la calle de Santa Catalina no pueden saberse porque está rota la hoja y falta ese trozo de ella.

[3] A continuación figura Nicolás de Arias, su hijo, pero no se indica el oficio.

La pequeña agrupación de menestrales del citado oficio formada por los artesanos de la Puerta de Chinchilla y, probablemente, por alguno de los que vivían en la parte alta de la calle Rodrigo de Castañeda, la denominada como La Cuesta, debió ser el germen de la actividad cuchillera que progresivamente iría desarrollándose en el barrio formado alrededor de la Plaza de las Carretas (plano 2).

Hasta 1718 no encuentro un dato anual que contabilice el número de cuchilleros que vivían en esa zona de la villa; en el censo de ese año[4], al que le faltan algunas calles –como Concepción, Mayor, Herreros y Cruz–, figuran domiciliados cinco de estos artesanos, todos en la Puerta de Chinchilla, siendo duda si los que estaban inscritos en las calles Rodrigo de Castañeda y Tinte vivirían en sus partes altas y, por tanto, si estarían en la zona de estudio (cuadro II y plano 3).

CUADRO II

CUCHILLEROS Y ESPADEROS. ALBACETE. 1718

C. de la Feria	Francisco Sevilla. Cuchillero
C. del Carmen	Luis García. Cuchillero
C. Rodrigo Castañeda	Gabriel de la Vega. Cuchillero
C. Puerta de Chinchilla	Gaspar Díaz. Cuchillero
	Pedro Díaz. Cuchillero
	Pedro Romero. Cuchillero
	Sebastián Alcaide. Cuchillero
	Julián Benítez. Cuchillero
C. Zapateros	Juan de Arias Mayor. Espadero
	Antonio Ximénez. Cuchillero
	Juan de Arias Menor. Espadero
	Nicolás de Arias. Espadero
	Domingo Cebrián. Cuchillero
	Felipe Gutiérrez. Cuchillero
	Pedro Alcaide. Cuchillero
C. Tinte	Miguel López. Cuchillero

Fuente: A.H.P. de Ab. Sección Municipios: Albacete. Censo de 1718.

[4] *Ibidem*. Censo de 1718.

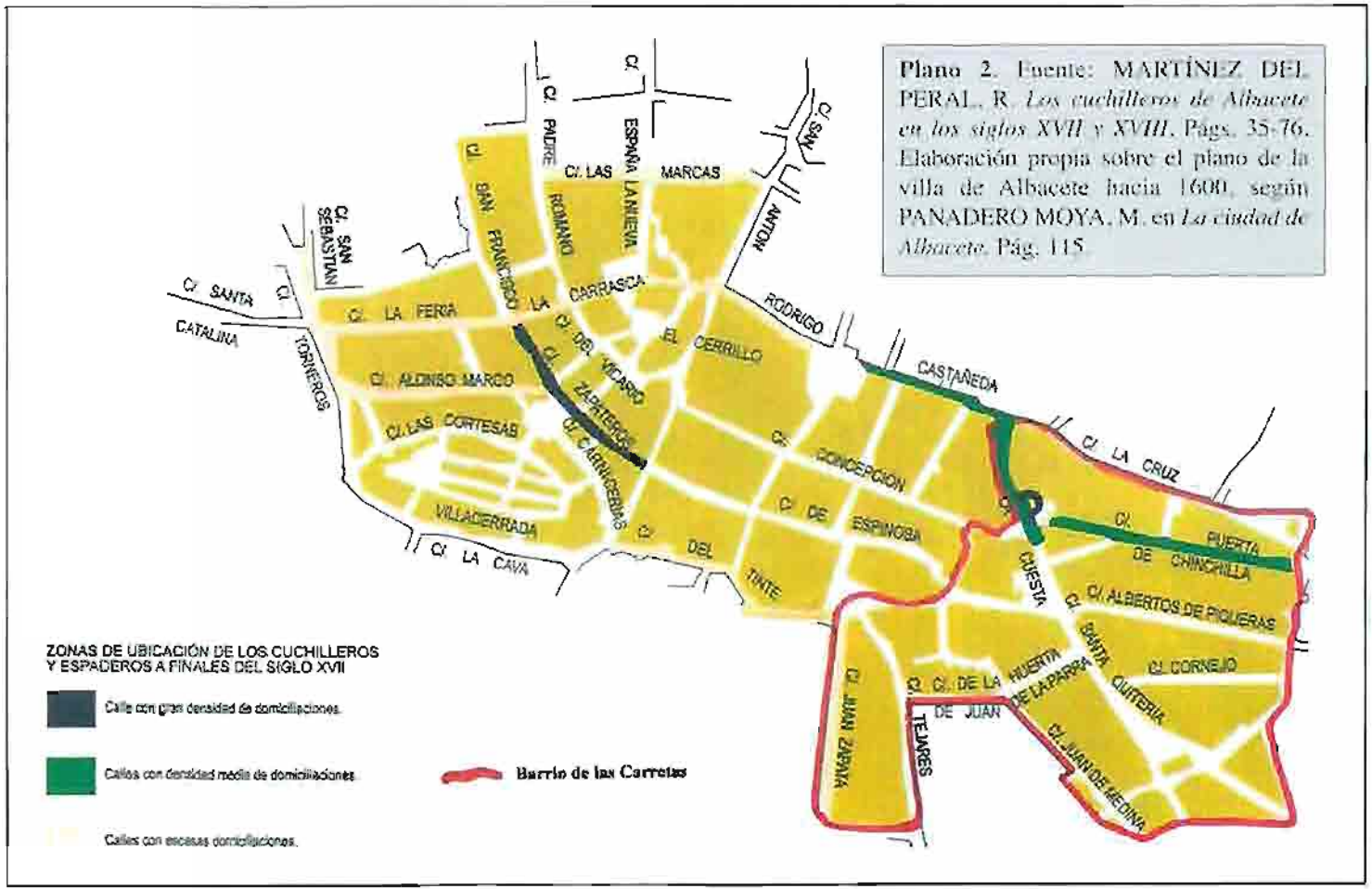

Plano 2. Fuente: MARTÍNEZ DEL PERAL, R. *Los cuchilleros de Albacete en los siglos XVII y XVIII*. Págs. 35-76. Elaboración propia sobre el plano de la villa de Albacete hacia 1600, según PANADERO MOYA, M. en *La ciudad de Albacete*. Pág. 115.

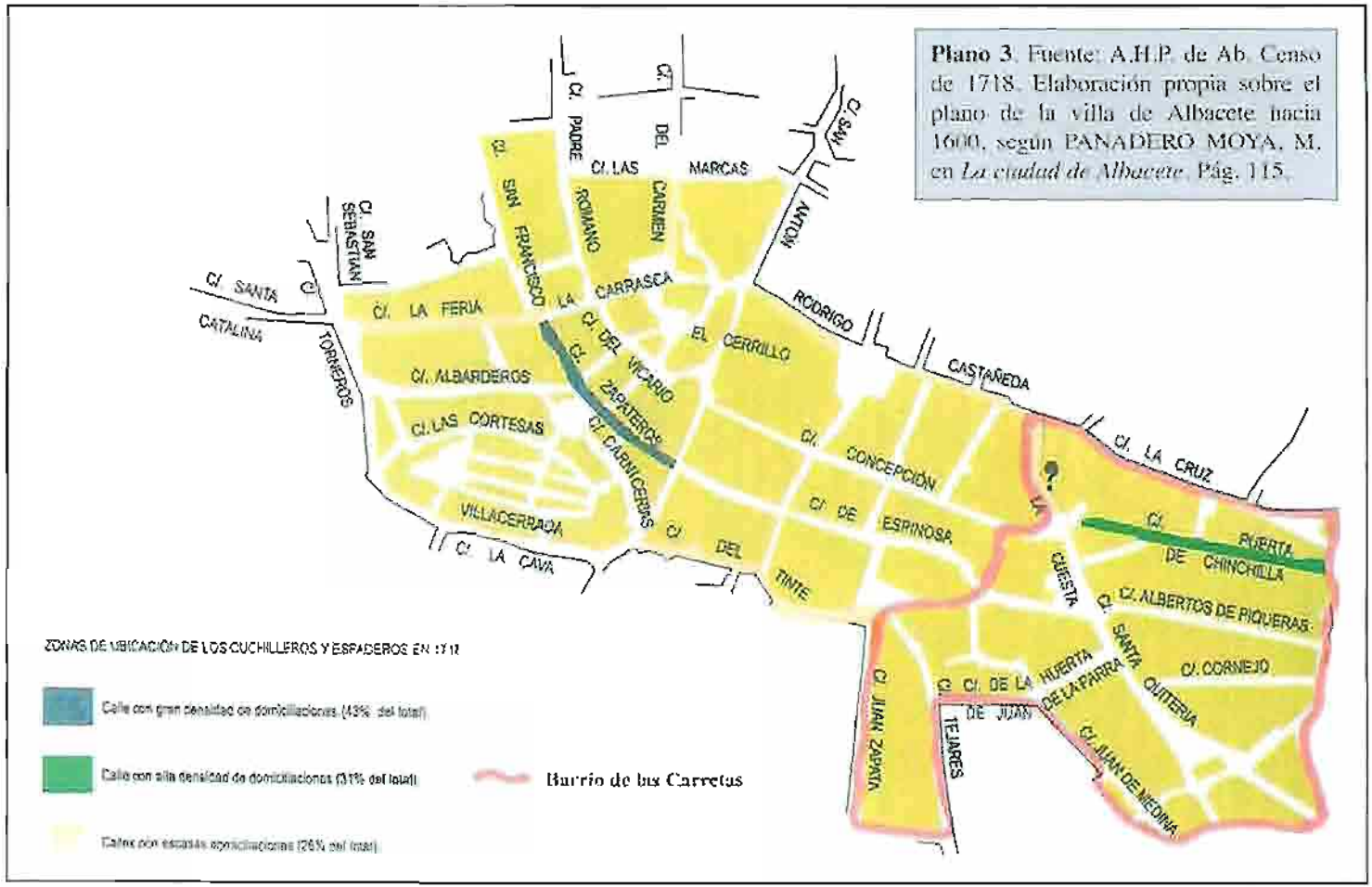

Plano 3. Fuente: A.H.P. de Ab. Censo de 1718. Elaboración propia sobre el plano de la villa de Albacete hacia 1600, según PANADERO MOYA, M. en *La ciudad de Albacete*. Pág. 115.

Se conocen los domicilios de muchos cuchilleros y espaderos que vivieron a lo largo del siglo XVIII, su análisis muestra que se mantiene la situación de 1718 en la Puerta de Chinchilla y en La Cuesta, pero que más cuchilleros han ido instalándose en las adyacentes calles de los Herreros y Cid; ya aparecen algunos en la calle de Tejares y se añade otra duda a la de La Cuesta, la de si algún cuchillero avecindado en la calle Mayor viviría en su parte de arriba. Los datos indican que en esta centuria se produce una expansión de la actividad en el área de las Carretas (plano 4).

En la *Estadística de Contribuciones del Municipio de Albacete* de 1847[4], a la que le falta el primer pliego, puede apreciarse que esta actividad había crecido y que los talleres se hallaban situados en un amplio espacio formado por los tramos altos de las calles de subida a la Plaza de las Carretas, la misma Plaza, las calles que la conectaban con los caminos de Chinchilla, Valencia y Murcia y las intermedias desde la misma hasta la calle Nueva, ésta inclusive. El área formada por la Plaza de las Carretas (1 cuchillero) y por las calles Herreros (2), Lozano (1), Cid (1), Boquilla (1), Santa Quiteria (4), Puerta de Valencia (1), Gatos (2), Tejares (2), Nueva (1), San Agustín (en la calle figuran 6 cuchilleros, pero no es posible establecer cuántos de ellos en su parte alta) y, quizás, Tinte (en la calle se censaron 3 cuchilleros pero no se conoce la ubicación de sus domicilios), se había convertido en el núcleo cuchillero preponderante de la población con, más o menos, 20 cuchilleros; es decir, con casi la mitad del total que había en Albacete (cuadro III y plano 5).

[4] A.H.P. de Ab. Sección Municipios: Albacete. Caja 433.

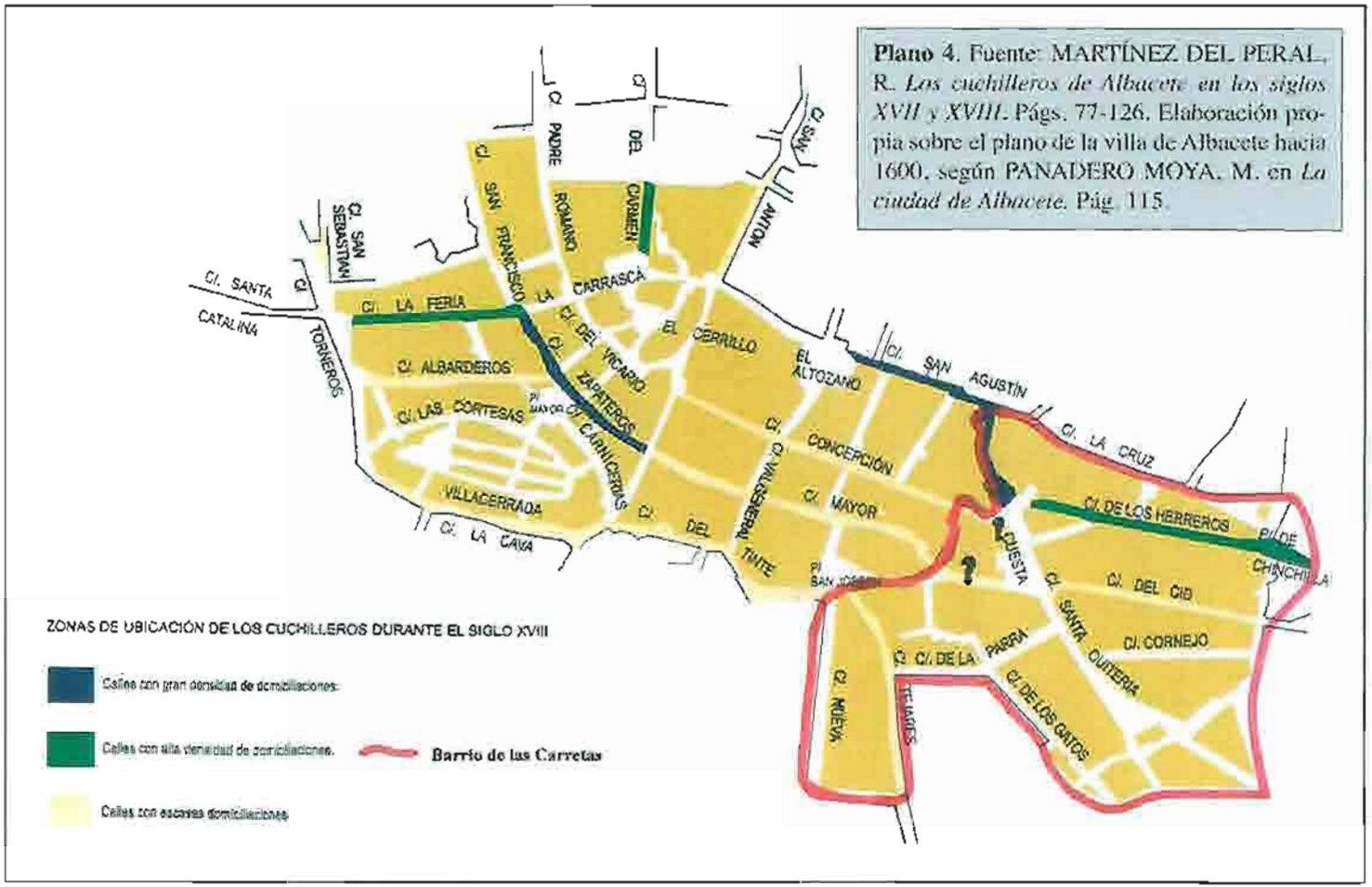

Plano 4. Fuente: MARTÍNEZ DEL PERAL, R. *Los cuchilleros de Albacete en los siglos XVII y XVIII*. Págs. 77-126. Elaboración propia sobre el plano de la villa de Albacete hacia 1600, según PANADERO MOYA, M. en *La ciudad de Albacete*. Pág. 115.

CUADRO III

CUCHILLEROS DOMICILIADOS EN EL BARRIO DE LAS CARRETAS. ALBACETE. 1847

C. Herreros	Miguel López
	Juan José Cortés
C. Lozano	Gabriel Sarrión
C. de los Gatos	Gregorio Díaz
	Francisco Arcos
Pza. de las Carretas	José Portero
C. Cid	Juan Francisco Arcos
C. Santa Quiteria	Pedro Olivas, menor
	Juan José Giménez
	Ezequiel Sáez García
	Francisco Avia
Pta. de Valencia	Francisco Cano
C. Tejares	Bias Martinez
	Vicente de la Torre
C. Nueva	Juan García
C. Boquilla	Pedro Garrido
C. San Agustín*	Pedro Giménez
	Ángel Vega
	Juan Mora
	Domingo Medina
	José López Tello
	José Vega
C. Tinte*	José Martinez
	Vicente Arcos
	Pedro Cortés

Fuente: A. H. P. de Ab. Sección Municipios: Albacete. Caja 433.

* No se conoce el lugar concreto que ocupaban en las calles los talleres de los cuchilleros mencionados y, por tanto, no se sabe si estaban en La Cuesta o no.

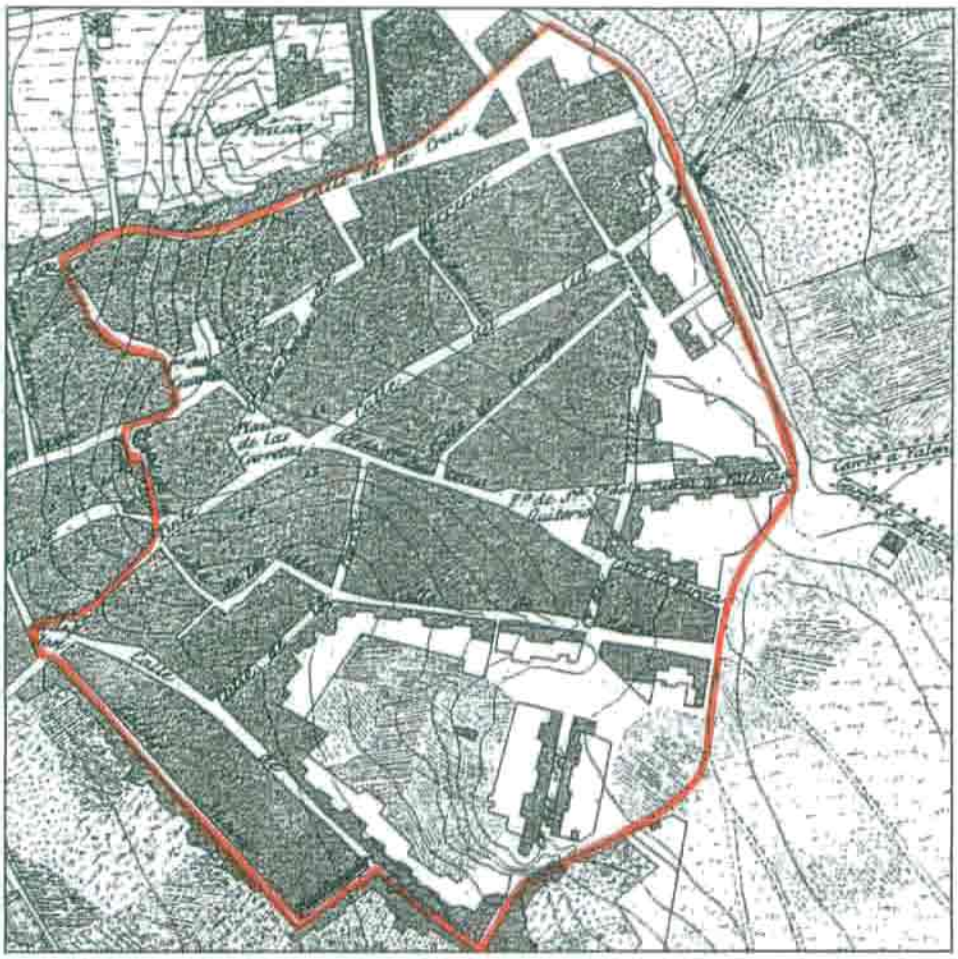

Plano 5. Plano de la villa de Albacete del año 1861. Detalle del barrio de las Carretas[6].

Con estos datos se puede constatar el claro desplazamiento que de los talleres de cuchillería se había ido produciendo desde finales del siglo XVII hasta mediados del XIX. Lentamente fueron desapareciendo de la zona oeste de la villa, donde estaba la totalidad de los existentes en 1671 –casi todos en la calle Zapateros–, al compás que aumentaban en los aledaños de las Carretas.

En 1880, el predominio cuchillero alcanzado por el barrio oriental de la villa se mantenía. Según el *Padrón General de Vecinos* de ese año[7],

[6] Aunque es un plano casi quince años posterior al de la fecha de la documentación, es perfectamente válido para conocer la ubicación de las calles.

[7] A.H.P. de Ab. Sección Municipios: Albacete. Libro 264.

en Albacete vivían 58 cuchilleros (este censo no debe reflejar totalmente la realidad –como ocurre en ese constante baile de no concordancias y de series incompletas de datos que es la documentación que contiene información sobre la antigua cuchillería albacetense, y que hace casi imposible poder trazar un cuadro razonablemente fidedigno y completo de la misma– porque en el *Anuario Estadístico de la Provincia de Albacete* correspondiente a 1861 el número de "*braceros destinados á*" la cuchillería que había en la población era de 93); de los 58, solamente en la corta calle de Santa Quiteria estaban domiciliados 11 –casi el 20% del total–; los demás que estaban avecindados en el área vivían en las calles siguientes: Cid (3 cuchilleros), Oro (1), Puerta de Valencia (1), Gatos (3), Nueva (2), Tejares (6) y Marzo (2); además estarían los que vivieran en los tramos próximos a la Plaza de las Carretas de los censados en las calles del Tinte (3) y de San Agustín (5 –es bastante probable que tres de éstos residieran en la zona de estudio ya que sus domicilios tienen números altos y, por tanto, podían estar situados en La Cuesta–). Estos datos proporcionan un conjunto de unos 31-34 cuchilleros viviendo en el barrio, lo que representa que allí tenía su residencia entre el 53'5 y el 58'5% de los del oficio de la población (cuadro IV y plano 6).

A principios del siglo XX comienza a haber una documentación que hace referencia a empresas y otra, los censos, en la que siguen figurando relacionados los trabajadores de la actividad.

La que conozco del primer tipo adolece de un gran confusionismo de datos, lo que hace difícil conocer cuál era la situación empresarial en el barrio en las dos primeras décadas de la centuria.

En la relación nominal de los industriales que componían el gremio de cuchilleros en 1904 se citan 10 industriales[8]; de ellos 3 (José Portero –C. de los Gatos, 4–, Celestino Alarcón y Pedro Moreno –ambos en la C. Santa Quiteria–) estaban en el área de las Carretas, lo que sólo representaba el 30% del total. Sin embargo, según la relación de industrias existentes en el término municipal de Albacete, en 1908[9] la situación parece que era muy diferente (cuadro V); de los 19 establecimientos cuchilleros que se incluyen en ella, 12 estaban en el barrio: 4 en la calle Marzo, 4 en la de Santa Quiteria, 1 en la calle de la Parra, 1 en la calle Postigos y 2 en la calle de la Cruz; es decir, en el área tenía su emplazamiento el 63% de las empresas cuchilleras censadas oficialmente en la ciudad, aunque no hay

[8] *Ibidem*, Caja 740.
[9] *Ibidem*, Caja 433.

CUADRO IV

CUCHILLEROS DOMICILIADOS EN EL BARRIO DE LAS CARRETAS. ALBACETE. 1880

Calle de Santa Quiteria:
- Nº 1.- José Medrano.
- Nº 11.- Juan Martinez Ramos.
- Nº 15.- Diego Moreno Zafrilla.
- Nº 19.- Virgilio Chapin López.
- Nº 19.- Manuel Valero.
- Nº 23.- Ezequiel Sáez García.
- Nº 27.- Blas Martinez.
- Nº 2.- Juan Gallego.
- Nº 8.- Juan Olivas Ayuso.
- Nº 16.- Juan Sánchez Belmonte.
- Nº 22.- Luis García Giménez.

Calle del Cid:
- Nº 2.- David Arcos Sánchez y su criado, también cuchillero, Juan León García.
- Nº 15.- José Correa Martinez.

Calle Nueva:
- Nº 29.- Antonio de la Encarnación.
- Nº 32.- José Ruescas.

Puerta de Valencia:
- Nº 9.- Juan Sáez Sarrión.

Callejón de los Gatos:
- Nº 3.- Ignacio Giménez Escudero.
- Nº 4.- José Portero Corvella.
- Nº 8.- Anselmo López.

Calle Marzo:
- Nº 1.- Antonio Montesinos.
- Nº 29.- Pedro José Martinez.

Calle Tejares:
- Nº 11.- Sinforiano Arcos Aroca.
- Nº 31.- León Cifuentes Peláez.
- Nº 2.- Manuel Sánchez Sánchez.
- Nº 6.- Domingo García Núñez.
- Nº 20.- Miguel Sánchez Picazo.
- Nº 40.- Antonio Gallego.

Calle del Oro.
- Nº 18.- Cristóbal Plaza Aparicio.

Calle San Agustín (es muy probable que los tres que tienen los números de casa mas altos vivieran en la zona):
- Nº 27.- Adrián Navarro Benito.
- Nº 36.- Carlos Sánchez Cortés.
- Nº 58.- Francisco Avia.
- Nº 60.- José Herráez Collado.
- Nº 73.- José Martinez Marcilla.

Calle del Tinte (es dudosa su ubicación en la zona):
- Nº 11.- Ramón Martinez.
- Nº 11.- Pedro José Martinez Tendero.
- Nº 17.- José Belmonte Diaz.

Fuente: A.H.P. de Albacete, *Padrón General de Vecinos. 1880*. Sección Municipios: Albacete. Libro 264.

Plano 6. Fuente: A. H. P. de Ab. Sección Municipios: Albacete. Libro 264. *Padrón General de Vecinos* de 1980. Elaboración propia sobre un plano de Albacete de 1874.

ZONAS DE UBICACIÓN DE LOS CUCHILLEROS EN 1980

Zona de gran densidad de domicilios

Zona de alta concentración de domicilios

Zona de baja concentración de domicilios

Barrio de las Carretas

duda de que existían muchos talleres más que no pagarían contribución; no obstante, y a pesar del excelente porcentaje, como se verá posteriormente, es probable que la cantidad de cuchilleros que vivían en la zona hubiese descendido con respecto a 1880.

CUADRO V

EMPRESAS CUCHILLERAS INSTALADAS EN EL BARRIO DE LAS CARRETAS. ALBACETE. 1908

Antonio Sotos Ruescas	C. Marzo, 5
Domingo García	C. Marzo, 7
Antonio Tendero	C. Marzo 7
Juan José Molina	C. Marzo 13
Fernando Nieto	C. Santa Quiteria, 4
Diego Moreno	C. Santa Quiteria, 15
Pedro Moreno	C. Santa Quiteria, 22
Celestino Alarcón	C. Santa Quiteria, 28
José Martínez Marcilla	C. Parras, 4
Miguel Martínez	C. Postigos, 1
Modesto López	C. de la Cruz, 14
Miguel García	C. de la Cruz, 14

Fuente: A. H. P. de Ab. Sección Municipios: Albacete. Caja 433

Los datos estadísticos que conozco hasta el inicio de la Guerra Civil parecen mostrar que, a partir de la primera década de la centuria, además de que seguía el descenso proporcional de personas dedicadas a la cuchillería ya indicado, y a pesar de continuar siendo la zona con mayor número de domiciliaciones de cuchilleros de Albacete, las fábricas de mayor envergadura se iban instalando fuera de las Carretas (zonas próximas a la estación de ferrocarril y varios enclaves en la parte occidental de la ciudad). En cuanto al número de talleres, esos datos, como casi siempre, proporcionan una información contradictoria: de las 16 industrias cuchilleras que se relacionan en un listado de 1913[10], solamente 6 están en la demarcación (2 en cada una de las calles Santa Quiteria –Juan Olivas y Pedro Moreno Martí[11]–, Cid –David Arcos y Sinforiano Arcos– y Gatos

[10] *Ibidem*. Caja 705.

[11] Este nombre, no sé la razón, aparece tachado en el documento.

–Ignacio Giménez y José Portero–); lo que significa que por entonces funcionaba allí solamente el 37% del total censado; sin embargo, si se observa la estadística de los establecimientos que ya tenían motor en 1913 elaborada por Fernández Nieto[12] y el listado de cuchillerías que solicitaron su instalación entre 1914 y 1921, se puede calcular que el tanto por ciento de talleres ubicados en el Barrio superaba el 60%, porcentaje que debía ser más real que el anterior porque estos datos ofrecen más fiabilidad que los otros.

En 1925, según Quijada Valdivieso[13], funcionaban en Albacete 12 fábricas de navajas y de cuchillos, además de varios pequeños talleres; de todas, solamente 2 (una en la calle de la Cruz –Ricardo Zafrilla– y otra en la de los Gatos –Patricio González–) lo hacían en el área de estudio. Esta información me parece excesivamente selectiva, pero no deja de poner de manifiesto que en las Carretas había pocas fábricas que fuesen consideradas importantes.

Tampoco resulta satisfactoria, para conocer el censo de cuchillerías del Barrio, la consulta de los anuarios comerciales que se editaban por aquellos años. En el *Anuario comercial* de 1926[14] se relacionan 22 cuchillerías, de las que 8 estaban en las Carretas (cuadro VI): 2 en la calle de Santa Quiteria, 2 en la Carretera de Valencia y 1 en cada una de las calles de la Cruz, Cornejo, Nueva y Tejares; lo que suponía algo más del 36% del conjunto.

[12] FERNÁNDEZ NIETO, M. *Estadística industrial de la provincia de Albacete*. Albacete, 1913.

[13] QUIJADA VALDIVIESO, J. *Albacete en el siglo XX*. Tipografía de Eliseo Ruiz. Albacete, 1925. Pág. 31.

[14] A.H.P. de Ab. *ANUARIO-GUÍA de la provincia de Albacete de 1926*.

CUADRO VI

FÁBRICAS DE CUCHILLOS Y NAVAJAS EN EL BARRIO DE CARRETAS. ALBACETE. 1926

Ricardo Zafrilla	C. de la Cruz, 21
José Pérez Iniesta	C. de Santa Quiteria, 12
José Piqueras del Valle	C. de Santa Quiteria, 24
Miguel Verdejo Cebrián	Carretera de Valencia
Jesús Sáez Cano	Carretera de Valencia
Pascual Gómez López	C. Comejo, 31
Juan Portero Portero	C. Nueva, 29
Juan Simarro Palencia	C. Tejares, 33

Fuente: *ANUARIO-GUÍA de la provincia de Albacete* de 1926.

En el *Anuario Comercial* de 1927[15] se registran 26 establecimientos cuchilleros; de ellos, 10 están en el barrio (cuadro VII): 2 en la C. de la Cruz, 3 en la del Cid, 1 en Tejares, 1 en Lozano, 1 en la Puerta de Murcia y 2 en la C. Marzo; lo que suponía poco más del 38% de toda la relación y, por tanto, que se mantenía una situación semejante a la que había en 1913.

CUADRO VII

FÁBRICAS DE CUCHILLOS Y NAVAJAS EN EL BARRIO DE CARRETAS. ALBACETE. 1927

Celestino Alarcón	C. de la Cruz, 22
Ricardo Zafrilla	C. de la Cruz, 27
Bartolomé Corredor	C. Cid, 31
José Piqueras	C. Cid, 57
Miguel Piqueras	C. Cid, 37
Antonio Gallego	C. Tejares, 34
Juan Gallego	C. Lozano, 4
Diego de las Heras	Pta. de Murcia
Antonio Sotos	C. Marzo, 5
Antonio Tendero	C. Marzo, 7

Fuente: *ANUARIO COMERCIAL 1927*. Albacete.

[15] A.H.P. de Ab, *ANUARIO COMERCIAL Guía Nacional de Industria y Comercio*. Tomo I. 1927. Albacete.

Ahora bien, como verá el lector, estos porcentajes no tienen validez porque en dos listados de años sucesivos figuran, con la excepción de un par de talleres, empresas diferentes; es decir, en cada anuario aparecían no las que existían, sino solamente las que lo solicitaban, razón que hacía incompletas y cambiantes las relaciones de establecimientos que se publicaban. A partir de esos años, los documentos que más exactamente indican el número de cuchillerías de la población, son las relaciones de los establecimientos industriales que pagaban electricidad, que se guardan en el Archivo Municipal; los he consultado todos hasta 1936 y el porcentaje de empresas cuchilleras emplazadas en el Barrio, superaba ligeramente el 60% del total de las existentes en la ciudad, el mismo que, según las fuentes más solventes, había entre 1913 y 1921.

El descenso del número de cuchilleros que pienso que se empezó a experimentar en la zona desde finales del siglo XIX se puede rastrear con cierta precisión comparando el índice que relaciona el número de cuchilleros por cada mil habitantes del barrio en el año 1880 con los que corresponden a 1900, 1910, 1920 y 1930[16]. El trabajo estadístico que utilizo para el siglo XX se refiere a un territorio algo distinto al que se ha venido considerando hasta ahora para el barrio de las Carretas (plano 7); no obstante, los datos recogidos me parecen válidos porque creo que las diferencias no son de suficiente entidad como para distorsionar ni alterar la esencialidad del resultado de la aproximación histórica que pretendo[17].

Según el *Padrón General de Vecinos* de 1880, ya citado, la ciudad tenía 3.432 vecinos y un total de 13.008 personas, que vivían en las aproximadamente ochenta calles y plazas, además de las zonas de extramuros, distribuidas en los cuatro barrios en que estaba dividido administrativamente el casco urbano (cuadro VIII). Los más poblados eran el de San

[16] Los datos de estos años, todos extraídos de los padrones de habitantes del Archivo del Ayuntamiento de Albacete, los tomo del estudio *El barrio de la calle Tejares de Albacete* realizado en 1975 por LUCAS PICAZO, M. y siete más. El trabajo está mecanografiado y permanece inédito.

[17] Hubiese podido resolver esas diferencias, pero para ello tendría que haber complementado el trabajo estadístico que realizó un equipo en 1975 –que es el que uso como fuente fundamental para el estudio del siglo XX– con los datos que corresponden a las calles que no fueron incluidas en el barrio en dicho estudio y que, por el contrario, yo considero que pertenecen al mismo. Para hacer esto era necesario consultar los censos de los años 1900, 1910, 1920, 1930, 1940, 1950, 1960 y 1970; esta ardua tarea creí que no era precisa efectuarla porque los datos obtenidos, debido a la zona en la que había que hacer la búsqueda, no hubieran sido tan importantes como para distorsionar significativamente la panorámica, que pretende ser sólo general, que este artículo ofrece.

Plano 7. Plano de Albacete en 1975. En rojo: demarcación que atribuyo al barrio de las Carretas. En negro: demarcación considerada por los autores del trabajo estadístico referido al siglo XX.

Agustín (3.603 almas) y el de San José (3.581 habitantes), seguidos de cerca por el de San Juan (3.142 personas); el de menor población era el de San Francisco (2.682 habitantes). A 58 personas, como ya se dijo antes, todos hombres, se les anotó la profesión de cuchillero; su distribución por barrios era la siguiente:

CUADRO VIII

NÚMERO Y PORCENTAJE DE CUCHILLEROS QUE VIVEN EN CADA BARRIO DE ALBACETE EN 1880. Número total de cuchilleros: 58

Barrio	Número de cuchilleros	% aprox. del total
San Agustín	7	13
San Juan	11	19
San José	31	55
San Francisco	7	13

Fuente: A. H. P. de Ab. Sección Municipios: Albacete. Libro 264.

El barrio de las Carretas que territorialmente estoy considerando estaría formado por todo el de San José y por parte del de San Agustín.

El primero tenía 3.581 habitantes y en el mismo residían 31 cuchilleros. La parte que correspondería del segundo era la porción de caserío situado al sur de la calle de la Cruz –ésta incluida– y al oeste de las partes altas de las de San Agustín y Concepción –ambas formando parte–, lo que me lleva a atribuirle, más o menos, la tercera parte del total de la extensión de dicho barrio y, por tanto, un montante de entre 1.000 y 1.200 habitantes; probablemente estaban domiciliados en esa zona 3 cuchilleros.

Por todo lo expuesto estimaré que el barrio de las Carretas estaba habitado por, aproximadamente, 4.500-4.700 personas, de las que 34 serían cuchilleros; estas cifras nos proporcionan un índice de entre 6'9 y 7'11 cuchilleros por cada mil habitantes.

Los datos correspondientes a las tres primeras décadas del siglo XX son los siguientes[18] (cuadro IX):

[18] Los datos han sido extraídos de ya citado trabajo de LUCAS PICAZO, M. y siete más.

CUADRO IX

Año	Pob. de derecho Albacete	Pob. de derecho B.º Carretas	Cuchilleros B.º Carretas	Cuchilleros por cada mil hab. B.º Carretas
1900	21.375 h.	3.672 h.	22	5'99
1910	24.981 h.	4.441 h.	26	5'85
1920	32.163 h.	5.680 h.	35	6'16
1930	41.889 h.	6.790 h.	29	4'27

Fuente: estudio *El barrio de la calle Tejares de Albacete*, realizado en 1975 por LUCAS PICAZO, M. y siete más.

Entre 1900 y 1910, el barrio creció en un porcentaje mayor (20'94%) que la ciudad (15'3%) y los cuchilleros pasaron de 22 a 26. Por tanto, con una población algo menor a la que existía en 1880 –que quizás sería mayor si en el barrido de los datos se incluyese la población de las partes altas de las calles de San Agustín y Concepción, la parte final de la de la Cruz y la totalidad de la calle Nueva y se disminuyese la del tramo terminal de la calle Tejares– registramos un considerable menor número de cuchilleros. El índice de cuchilleros por mil habitantes en 1880 era, como se indicó más arriba, de entre 6'9 y 7'11, mientras que el de 1900 se cifraría en torno a 6.

En las dos décadas siguientes el barrio aumentó porcentualmente menos que la ciudad, pero, como ella, siguió inmerso en una fase demográfica de crecimiento constante y progresivo. El número de cuchilleros subió moderadamente, pero en 1920 el índice que manejo es aún más bajo (6'16) que el que se alcanzó en 1880 y en 1930 su cuantía aún disminuye más (4'27), alcanzando la cifra más baja de las que conozco; lo que indica que en el periodo previo al desencadenamiento de la Guerra Civil es cuando el barrio tuvo, proporcionalmente, la menor presencia cuchillera desde el comienzo del último cuarto del siglo XIX. Sin embargo, en la segunda década se produce un avance importante en la mecanización de la producción cuchillera de Albacete: la incorporación del motor eléctrico. Las fábricas ya lo habían incorporado antes, pero los pequeños talleres lo fueron haciendo a lo largo de estos años. La mayoría de los de las Carretas añadieron a su utillaje habitual (banco, torno, yunque, fragua, martillos, limas, "bombas", etc.) los tornos para afilar y pulir movidos por electricidad.

De toda la información expuesta se puede concluir que a lo largo del primer tercio del siglo XX, el barrio seguía siendo una zona en la que vivían muchos cuchilleros pero que en este tiempo estuvieron avecindados porcentualmente menos cuchilleros que en las décadas finales del siglo anterior. Se registra, pues, una regresión proporcional en el número de artesanos dedicados a la actividad y una mejora en el aspecto técnico de la producción.

Tras la Guerra Civil, la situación cambia. Indicaré los datos[19] (cuadro X).

CUADRO X

Año	Pob. de derecho Albacete	Pob. de derecho B.º Carretas	Cuchilleros B.º Carretas	Cuchilleros por cada mil hab. B.º Carretas
1950	70.504 h.	9.820 h.	134	13'64
1960	72.597 h.	6.583 h.	125	18'98
1970	93.062 h.	4.968 h.	73	14'69

Fuente: estudio *El barrio de la calle Tejares de Albacete*, realizado en 1975 por LUCAS PICAZO, M. y siete más.

Durante la posguerra, ciudad y barrio crecieron mucho, pero a partir de 1950, el barrio evolucionó de forma diferente a como lo hizo la población en su conjunto; la ciudad siguió creciendo (3'52% entre 1950 y 1960[20]; 25'28% entre 1960 y 1970) pero el barrio comenzó a perder habitantes vertiginosamente (-32'97% entre 1950 y 1960; -25'82% entre 1960 y 1970). Por el contrario, en las dichas dos décadas el número de cuchilleros aumentó extraordinariamente, tanto, que se alcanzan las cifras absolutas (134 cuchilleros en 1950; 125 en 1960) y porcentuales (13'68 por mil habitantes en 1950; 18'98 en 1960) más altas que conozco de su historia. Puede decirse que el barrio se ha llenado de cuchilleros, sobre todo en el periodo que transcurre en torno a 1960 –seguramente aprovechando la bonanza que para la actividad tuvieron esos años–, época en la que puede decirse que el de las Carretas es un barrio cuchillero.

[19] *Ibidem*.

[20] Se acusa la fuerte corriente emigratoria a diferentes puntos de España y al extranjero que sacude la provincia.

No conozco ninguna publicación en la que se hayan estudiado las causas que motivaron esta afluencia que en el número de cuchilleros hubo en el área de las Carretas. Es posible que estuviera motivada por la gran crisis que parece que hubo en el sector en 1947: las fábricas más importantes echaron a sus oficiales, llegando, en algunos casos a cerrar. Esta forzosa diáspora obligó a los cuchilleros a establecerse por su cuenta, lo que dio lugar a la aparición de numerosos pequeños talleres –a veces minúsculos, ya que estaban constituidos por un oficial y uno o dos aprendices– en los que se registraba una penuria impresionante: este fenómeno sería el que caracterizaría la época y el que, quizás, explique la abundancia de cuchilleros en el barrio.

Comenzaba la década de los cincuenta, la del pleno aislamiento español; durante mucho tiempo la industria cuchillera albacetense, y, por tanto, la enclavada en las Carretas, se mantuvo en una situación de estancamiento, tanto técnico como de producción, con respecto a la que tenía muchos años antes. Este estado de cosas estaba marcado por la falta de materias primas de calidad y la ausencia de mayor mecanización, consecuencia de la precariedad de capitalización de las fábricas y talleres, realidades que provocaron una fuerte crisis, puesta claramente de manifiesto en el periodo que transcurrió entre 1955 y 1959: tan sólo tres talleres pasaban de diez obreros y únicamente uno tenía más de quince.

La economía de los talleres entre 1950 y 1960 era precaria. Los productos –casi todo eran navajas porque la industria de los cuchillos estaba muy poco desarrollada– se fabricaban casi de forma artesana y gran número de niños comenzaban el aprendizaje antes de la edad permitida. Los testimonios de artesanos que vivieron en la época son concluyentes[21]: las instalaciones de cuchillería eran pequeñas, tenían un aspecto cochambroso (algunas eran viejas gorrineras), la mayoría estaban situadas en patios interiores –con frecuencia más de un taller en el mismo patio– de casas de vecindad, donde, por lo general, tenían sus propias viviendas. Para fabricar las virolas y los rebajos se utilizaba la chapa de los botes de conserva recogidos en los vertederos y para pulir se utilizaban como fieltros las telas de los viejos capotes y uniformes militares[22]; tenían que echar muchas horas de trabajo y era muy frecuente que se tuviese que trabajar de noche porque la electricidad estaba cortada durante el día.

[21] Entrevista a Amós Núñez, entonces Presidente de APRECU, en *Catálogo de la Exposición "Una mirada..."*. Op. cit. Pág. 27.

[22] Entrevista a José Expósito Fernández en *ibidem*. Págs. 35 y 36.

Surgieron y se multiplicaron los almacenistas que se dedicaban a facilitar material a los pequeños talleres y a comprarles la producción, compitiendo así ventajosamente con las fábricas al no tener gastos sociales. Se implantó un sistema, salvando todas las distancias, en parte semejante al que se estableció en la protoindustrialización de los siglos XVI y XVII, en el que los artesanos se convertían en asalariados pero sin comportar al empresario ninguna responsabilidad legal en sentido laboral. A veces, los pequeños talleres, para abaratar la producción, se especializaban en una fase determinada de la elaboración, que llevaban a cabo a base de labores artesanales; con posterioridad, se concentraban todos los elementos en determinados talleres –en muchas ocasiones también pequeños– y allí se procedía al montado, acabado, empaquetado y envío por correo de las piezas.

El cuadro XI recoge un listado bastante completo de los cuchilleros, agrupados por calles, que tenían obradores en el Barrio de las Carretas entre, aproximadamente, 1955 y 1975.

CUADRO XI

CUCHILLEROS QUE TENÍAN SUS TALLERES EN EL BARRIO DE LAS CARRETAS. ALBACETE, 1955-1975

- **C/ San Agustín**. Cristóbal Zafrilla; Teoprépides Igualada; Pedraza; Francisco Hernández Sáez.

- **C/ Lozano**. Hermanos López: Jerónimo, Enrique y José "El Señorito"; hermanos Medrano: Antonio y Fernando; "Cartucho"; Martorell; Pascual Gómez.

- **C/ de la Cruz**. "Los Galafate"; Ramón Cifuentes y sus hijos Salvador, Juan y Ramón; Gregorio García López; Ricardo Zafrilla; "El Fraile"; "El Raco"; "El Terry"; "Peate"; "Mojama"; "Tinaja"; Lorenzo "Tomate"; Pepe "El Largo"; Pepe Agar; Rafael y José Izquierdo; Juan Buendía; Miguel Roldán "Chepica"; Laguna; Gregorio García; Vicente Hernández Bezares; Vda. de Ricardo Zafrilla.

- **C/ de los Herreros**. Juan Francisco Medrano Arias y sus hijos Román, Francisco, José y Juan; Juan Roncero Garrido; Francisco Iniesta Carrión; Miguel, Daniel y Paco Sánchez López; Martín Ríos; Vicente "El Tito"; "Lino"; Pepe García Rojas; "El Hospitalero"; José "Cachán"; Juan Poveda "Burraca"; Julián Núñez Matías "Prusia"; Jesús Vera; Manuel Meneses; Clemente Argandoña.

- **Puerta de Chinchilla** (lo que hoy es el tramo final de la C/ Alcalde Conangla). Los Sáez: Jesús Sáez Cano y sus hijos Bienvenido, Jesús y Pepe "El Gordo; Francisco Madrigal.

- **C/ del Cid**. Adon; "El Moro"; Antonio "Chato de la Dora"; Perico; Tedón Iniesta y su hijo Juan Francisco "Kiko"; Antonio Jiménez y José Robles.

- **C/ Cornejo**. Pascual Hernández Sáez "Mengajo" y sus hijos Pascual, Paco y José Antonio Hernández Becerra; Antonio Hernández Sáez "El Chato Mengajo"; Zacarías; Rafael "El Ronqui"; "El Leo"; Miguel Botija; Inocencio y Miguel Nieto; Joselito; Javier y Paco Soriano "El Choni"; Paco "El Canalla"; Aurelio y Martín "Los Papaicos"; Pascual "El Santero" y su hijo Perico; Vicente "El Tucho"; Paco "El Seco"; Enrique "El Covetero"; Joaquín "El Pachón"; Perico "El Coca"; Juan "El Nervioso"; "Chato el Ciclista"; Paco "Ojo Toro"; "El

Chirri"; Herráez "El Gorila"; Manolete "El Piojo"; Joaquín Alarcón Soler "El Rajeta" y sus hermanos José, Guzmán y Antonio; Daniel Aparicio "El Panza".

- **C/ del Oro.** Ovidio Corredor y su hijo Emilio Corredor.

- **Puerta de Valencia.** "Los Berdejos"; Antón, Miguel e Isidro; José Herráez Berdejo "El Fati"; "Cachavi"; Cesáreo.

- **Puerta de Murcia.** "El Raspa".

- **C/ del Sol.** Paco Navarro; José Monsalve; Cayo; Pepe Vergara; Felipe Collado; Montejano "El Grabador".

- **C/ Marzo.** Igualada; Francisco López "Piñones"; Márquez y Del Valle; Pepe Alfaro "El Gordo"; Manolo "El Rubio".

- **C/ de Santa Quiteria.** José de la Encarnación; Bartolo Fernández; Pedro, Natalio y Daniel Martínez "Armillita"; Manuel Martínez Cruz; "El Cojo Pochaque"; Antonio y Juan Ríos "Los Pajero"; José Cifuentes "El Torero"; Agustín Fernández "Chato Mato" y su hijo Herminio.

- **C/ Tejares.** "Los Picatorres": Ángel Royo, su hijo Ángel Royo y su nieto Fernando Royo; Francisco de la Encarnación; "Los Palomos": Juan José Parra López y sus hijos Juan y José; Francisco Castillejos Madrigal; "Viruta"; "Chuchumeno"; "Musulini"; "Sagato"; "Chato el Carlista"; "El Tobarreño"; Tomás Botija; hermanos Escudero; "El Chato Mueso"; Francisco Cebrián "El Niño Castillo"; Juan Griñán; José Vicente Campos; José Giraldo Losa; José Expósito Picazo.

- **C/ Nueva.** Vitorino Alfaro; Artigao; Emilio "El Pintao".

- **C/ del Tinte*.** Celestino y Antonio Corredor.

Fuente: los datos han sido obtenidos del trabajo de Vicente Sáez González titulado *Recordando a los cuchilleros*. –Albacete, 2004. Ejemplar mecanografiado– y de la información facilitada por Amós Núñez Juan.

* No se conoce el lugar concreto que ocupaban en las calles los talleres de los cuchilleros mencionados y, por tanto, no se sabe si estaban en La Cuesta o no.

En los años sesenta, y al compás de la fuerte despoblación del barrio, aunque con una progresión más lenta que la que se produjo en él, el número de cuchilleros domiciliados en la zona comienza a descender, en 1970 ya sólo se censaron 73, aunque el índice, por el propio descenso poblacional del barrio, aún se mantuvo alto, el 14'69 por mil habitantes; es decir, proporcionalmente todavía era un barrio con muchos cuchilleros. Este paulatino, imparable e irreversible descenso se debió, fundamentalmente, a los factores siguientes:

- La despoblación, abandono y degradación urbana que fue sufriendo el barrio.
- La lenta pero constante implantación de talleres en otros muchos lugares de la ciudad (plano 8).
- Las nuevas directrices económicas, que forzaban la rápida concentración de fábricas en el polígono industrial Campollano y el inevitable cierre de los pequeños talleres, que eran las empresas cuchilleras que caracterizaban el barrio.

Desde hace años ya no hay industrias dedicadas a la cuchillería en el área de las Carretas y el marchamo cuchillero del barrio se ha perdido. Solamente quedan unos pocos viejos talleres en el interior de patios de antiguas casas de vecinos; los conservan algunos maestros jubilados, quienes, rememorando tiempos anteriores, a veces, se entretienen obrando navajas en ellos. Conozco un par de esos viejos obradores y siempre los veo como testimonios dormidos de un pasado aún no demasiado lejano.

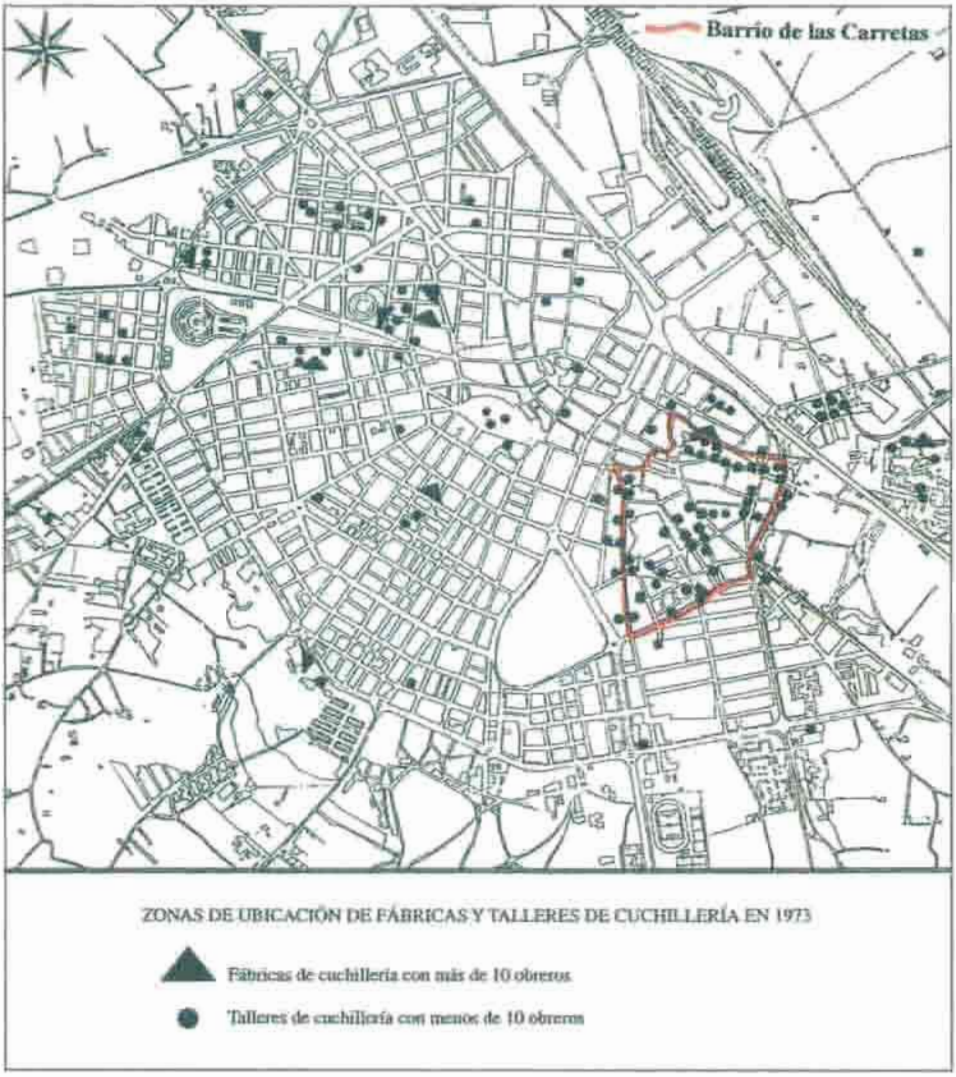

Plano 8. Mapa elaborado con los datos extraídos del publicado por PANADERO MOYA, M. en *La ciudad de Albacete*. Pág. 173.