

Fáfila y Revelle repobladores de Villafáfila y su alfoz en el siglo X

MANUEL DE LA GRANJA ALONSO

RESUMEN

Fáfila y Revelle pueden ser considerados los repobladores de Villafáfila y su aldea de Revellinos, en la provincia de Zamora, una vez que se alcanzó la línea del río Duero, ocupando los interfluvios del Esla y Valderaduey. Hemos tratado de localizar la zona donde residieron los ascendientes y descendientes de Fáfila y Revelle, siendo León la que tiene más probabilidades.

SUMMARY

Fafila and Revelle can be considered as the settlers of Villafafila and its hamlet Revellinos, in the province of Zamora, when the line of the river Duero was reached and the area between the rivers Esla and Valderaduey was occupied. We have tried to locate the area where Fafila and Revelle's ancestors and descendents lived, and we have concluded that Leon is the most likely possibility.

La victoria del rey D. Pelayo en Covadonga, contra la morisma que invadió la península en 711, dió origen al débil y pequeño reino Asturiano e inició la reconquista.

Para defender el mismo, de los musulmanes de Córdoba, su rey D. Alfonso I, descendiente de aquel, yermó la zona comprendida entre el Duero y las Montañas de León, creando un "desierto estratégico"¹ que le aislaba de aquellos. Era una barrera defensiva, formada por tierras de nadie, salvajes, donde los únicos habitantes eran las aves y las fieras.

De "civitas desertas" califican a las ciudades, de esta zona despoblada, las crónicas Albeldense, de Alfonso III y de Sam-Piro.

Se afianzó el reino cristiano, ya denominado "Reino de León" por haber fijado en esta su capitalidad el rey Ordoño II, después de la recuperación, repoblación y fortificación de León (856) y Astorga (860) por Ordoño I. Con Alfonso III se llegó hasta el Duero, barrera defensiva natural, repoblando y fortificando igualmente Zamora (893).

Quedaban espacios intermedios vacíos –sin dueños– entre dichas ciudades, dispuestos a ser apropiados por ocupación –presura– o por donación real. En ello influían las condiciones naturales del terrazo: montes, llanuras, ríos, lagunas, depósitos minerales, etc. Los Castros serían aptos para la defensa contra los enemigos:

¹ C. SÁNCHEZ ALBORNOZ. *Despoblación y repoblación del Valle del Duero* 1966.

morisma, señores, malhechores, etc. o bien las villas para el desarrollo de cultivos y ganados, además de la explotación de otras riquezas naturales, como la pesca, la caza, la sal, etc.

Castros y villas son las formas del repoblamiento del “desierto estratégico”, creado por Alfonso I. La documentación de los siglos X, XI y XII nos habla de las actuales: Castrogonzalo, Castrotorafe, Castrocalbon, Castronuevo, Castrofroila, Castroverde, Castronuño, Castromocho, etc., y Villabrágima, Villafrechós, Villamuriel, Villafáfila, Villalobos, Villalpando, Villamandos, Villalube, Villarramiel, etc. Castros y villas responden muchas veces al nombre de sus repobladores: Castrogonzalo por Castrogundisalvizo, Castroverde por Castro Viride, Villafáfila por Villa de Fáfila, Villalpando por Villa de Alpanded o Villarramiel por Villa de Herrameliz. En otros casos los nombres proceden directamente del repoblador: Revellinos por Revelle o bien Benavente del latinizado Beneventum.

*“ad maius augmentum populationis de Benevento et ut melius solito a populato-
ribus servitium habere possin”².*

Es la toponimia, procedente de la onomástica hispano-romana o gótico-hispana, formada de nombres godos y latinos.

En el trabajo que publicamos en *STUDIA ZAMORENSIA* de 1995 titulado “Villafáfila: Origen y repoblación. Siglos IX y X” nos encontramos por primera vez (936) con “Villa Fáfila” en una compra que realizó el Monasterio de Sahagún.

*“Et ego Alarico et uxor mea Fradegundia vendo vobis II^a pausatas in Lampreana
cum suis puteis et suos eiratos cum suos términos: I^a pausata ad Lacuna Maiore
ad terminum de Abiza et de Piniolo et de Villa Fáfila, et término de Atanarico”³*

que nos indica que las pausatas (salinas) compradas se encontraban en “Laguna Mayor” (hoy Salina Grande) y sus límites eran los término llamados Abiza, Piniolo, Villafáfila y Atanarico que corresponden a los nombres de sus propietarios o también a topónimos locales.

El tamaño de estas pausatas habría de ser pequeño: Por el número de ellas, según la documentación sobre las mismas⁴ y por la forma de explotación de su sal (como actualmente acontece en Salinas de Añana (Alava) o en las salinas litorales), lo cual obliga a admitir la existencia de un propietario, llamado Fáfila, y renunciar al topónimo.

La Lampreana era la región donde se ubicaban las pausatas, de mayor extensión, en 936, que actualmente.

Al hablar del poblamiento del “desierto estratégico”, en dicho trabajo, señalábamos que la repoblación de Villafáfila fue debida a Fáfila, uno de aquellos pri-

² Archivo Municipal de Benavente. Designación de su alfoz por Fernando II de León.

³ AHN. Becerro de Sahagún fol 45v-46r. J. M^a. MÍNGUEZ FERNÁNDEZ. *Colección Diplomática del Monasterio de Sahagún*. Doc. 36.

⁴ C. CAVERO DOMÍNGUEZ. Las salinas de Lampreana en la Edad Media. *Astorica*, nº 8. Astorga.

mitivos repobladores que lo hizo por ocupación –presura– del lugar que estaba libre –sin dueño– que necesitaba y que con su trabajo podía explotar: Su “villa”.

Por las condiciones del terrazo apropiado, este fue dedicado a la explotación agrícola y ganadera, además de la sal de sus pausatas, mediante “puteis et eiratos” (pozos y eras).

¿Cuál es el origen de este repoblador, llamado Fáfila?

Hemos consultado las documentaciones, correspondientes a los siglos X, XI y XII de las instituciones más importantes de la zona leonesa, que es de donde podía proceder aquel: Catedrales de Astorga y León y Monasterios de Santiago de León, de Sahagún, de Escalada, de Eslonza, de Santa María del Otero de las Dueñas, de Vega, de Santa María de Carrizo y de Ardón ubicados respectivamente en Astorga, León, Sahagún, Olaja de Eslonza y en los del mismo nombre sobre los ríos Luna, Cea, Orbigo y Esla, los últimos. Es la manera de encontrar otros individuos de igual onomástica, que serían ascendientes o descendientes, del mismo, poblando la zona de origen de nuestro Fáfila.

En ellas encontramos, repetidas veces, su nombre delimitando un término o bien testificando y confirmando las documentaciones indicadas. Veamos:

1. Consolidado el reino leonés, al final del siglo IX, encontramos un noble –Fáfila Odoariz– que era sobrino del rey Alfonso III de León, hijo de su hermano Odoario⁵. Aun cuando este noble se ocupase de todos los asuntos del reino, hemos de pensar que residiese principalmente en León (ciudad) y su zona.
2. En 878 hubo de dar sentencia judicial el rey Alfonso III confirmando al obispo Indiscló de Astorga la posesión de la villa de Brimeda en el pleito que mantenía con Baroncello y los hijos de Catelino. Entre los confirmantes del documento se encontraba Fáfila⁶.
3. En 916 el obispo de Astorga San Genadio restauró y dotó al monasterio berciano de Santa Leocadia de Castaniaria. El documento es firmado por el obispo y el abad Martínez y confirmado por varios religiosos entre los cuales se encuentra Fáfila presbyter⁷.
4. En el año 920 el obispo Genadio concedió a los eremitas de Bergidensi la villa de Lacuna en territorio de Astorga⁸. Fáfila Presbister Testis.
5. En 923 el rey de León Ordoño II, donó al monasterio de Sahagún el “busto” (monte) de Tronisco que se localiza “in flumen Porme”. La donación es confirmada por Fáfila Varoncelli⁹.

⁵ E. FLÓREZ. España Sagrada. T. XVII Apend. 235. Cotarelo Valledor A.- Alfonso III, el Magno. p. 54.

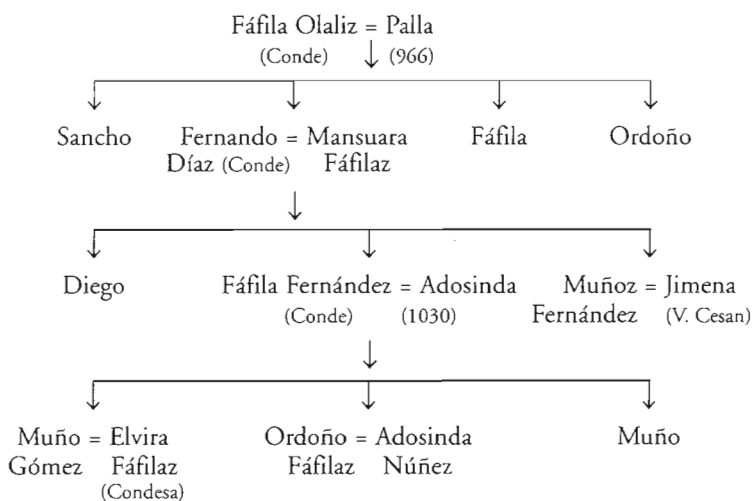
⁶ Ibidem. T. XVI Apend. I. RODRÍGUEZ LÓPEZ, Pedro. Episcopologio Asturicense T. II p. 441.

⁷ Ibidem T. XVI. Apend. II. A. QUINTANA PRIETO. El monasterio berciano de Santa Leocadia de Castaneira. P. RODRÍGUEZ LÓPEZ. Episcopologio Asturicense T. II, p. 480.

⁸ Ibidem. T. XVI. Apend. III.

⁹ AHN. Becerro de Sahagún fol. 149 r-v.

- 6- Este debía ser un personaje importante del reino, pues en 925 le vemos también confirmando la restauración del monasterio de San Dicitinio de Astorga por el obispo de esta diócesis San Fortis¹⁰.
- 7- Otro Fáfila, en 929 testifica una donación de Mascito y Odón, al monasterio de Eslonza, de una villa, junto a Santa Eugenia, en la región del Porma¹¹.
- 8- Tiene lugar en 943 la venta de Egilo y sus hijos al monasterio de Eslonza de la mitad de una viña, situada en villa Cañones, sobre el Esla. Uno de sus límites era "término de Fáfila"¹².
- 9- En 950 se venden unas tierras que limitan con "términum de Fáfila" en Repollar (Rebollar-Garrafe de Torio)¹³.
- 10- En un documento de 954 confirma Fáfila Olalíz (noble por hacerlo en documento real) la donación de Ordoño II, de la iglesia de San Claudio a la iglesia de León, la cual se situaba en los arrabales de la ciudad, como "testis qui et mir"¹⁴.



- 11- En 955 el arcediano Fáfila confirma otro documento de Ordoño III de delimitación de la iglesia de León, en el cual se indica los de sus heredamientos: Zamora, Castroverde, Toro, ... y un "comisso" en valle Ratario, que se localiza junto a Sahagún¹⁵. Para Sánchez Albornoz "Estampas de la vida en León

¹⁰ E. FLÓREZ. España Sagrada. T XVI. Apend. IV. QUINTANA PRIETO, A. El obispado de Astorga en los siglos IX y X. 1968.

¹¹ V. VIGNAU. Cartulario del monasterio de Eslonza doc. XXI. Tumbo legionense fol 452r.

¹² Ibidem doc. XXVIII.

¹³ Archivo Catedral de León. Fondo Particular. Doc. 95.

¹⁴ ACL. Fondo Catedral doc. 980.

¹⁵ ACL. Libro del Tumbo fol 12r-13r. M^a F. CARRERA DE LA RED. Notas de toponomástica leonesa: Estudio del coto de Sahagún. Arch. Leoneses nº 79-80. 1986, p. 362.

durante el Siglo X” este valle se encontraba dentro del alfoz de la ciudad, según un documento del año 929 relativo al M^o de San Cosme y San Damian “karraria antigua que vadit de Rotarios ad monasteriola”.

- 12- Valeria y sus hijos venden al monasterio de Ardón en 958

*“terra quem abemus in villa Matela, super Dominica que dicunt Fraxino, locum predictum in Laguna de Fáfila et recum de nutum”*¹⁶

que mas fácilmente se localiza mediante otro documento del mismo monasterio *“et usque en in término de karrale qui discurrit ad Quoianka (Coyanza)”*¹⁶

la Laguna de Fáfila se encontraba en el camino de León a Coyanza (Valencia de don Juan). Más al sur de este se encuentra el actual pueblo de Fáfilas. ¿Tienen alguna relación?

- 13- A Fáfila Olalíz le encontramos nuevamente en 960 en un documento de Ilderdo, obispo de Segovia (de Simancas), de donación a la iglesia de León y su obispo Gonzalo de la villa de San Claudio en la ribera del Aratoy (Valderaduey)¹⁷.

- 14- También en 963 recibe Fáfila y su mujer una donación del presbitero Sisebuto, de la cuarta parte

*“nostra villa quam nunccupant Bercianos in valle Ratero”*¹⁸

en las proximidades del monasterio de Sahagún, según hemos dejado indicado en 11.

- 15- En 967 se determina un “agro de tierra” que se encuentra en “término de Kasa Fáfila”, que no hemos localizado¹⁹.

- 16- Donación de Vermudo II, en 984, al obispo Sabárico de León

*“villas quam nunccupant Paratella (Paradilla de Solariba) et Toldanos”*²⁰

los cuales se encuentran en los actuales municipios de Valdepero y Villaturiel, en las proximidades de la ciudad de León. Confirma Fáfila Olalíz.

- 17- En el mismo año

*“Fafilani presbiteri offero et concedo... sancto Iacobi apostoli... villa vocita Marin de Mazarellas... Revelli Presbiter notuit (escribano)”*²¹.

¹⁶ Ibidem fol 226r-228r. J. RODRÍGUEZ FERNÁNDEZ. El Monasterio de Ardón. *Archivos leoneses* nº 35 y 36. 1964. Doc. XXXVII y XXVI.

¹⁷ ACL. Fondo Catedral doc. 1340. Tumbo fol. 37. Z. GARCÍA VILLADA. *Catálogo de códices y documentos de la Catedral de León*. Doc. 1340. Tumbo legionense fol. 454.

¹⁸ AHN. Becerro de Sahagún fol 100r.

¹⁹ ACL. Fondo particular doc. 121.

²⁰ Ibidem doc. 986. Z. GARCÍA VILLADA. *Catálogo de códices...* doc. 986.

²¹ P. YAÑEZ CIFUENTES. El Monasterio de Santiago de León doc. 33. E. FLÓREZ. *España Sagrada* T XXXIV. Apend. 292.

Según Sánchez Albornoz Mazarellós se encontraba junto al Valle Ratario, antes dicho, lugar que corresponde a una aldea del actual municipio de Villaturiel. Obsérvese el nombre del escribano.

18- En 990 aparece otra vez Fáfila Olaliz confirmando un documento de Vermudo II de donación de la villa de Untina (Oncina) que situamos en la Valdoncina (junto a León), que había sido del díscolo Conancio (Conanro) (revueltas en los arrabales de León), a su fiel Fernando Nuñez²².

19- Es en 1002 en el que Serrazino Silez y su mujer venden a Fáfila Fredemundi (Fernández) y la suya

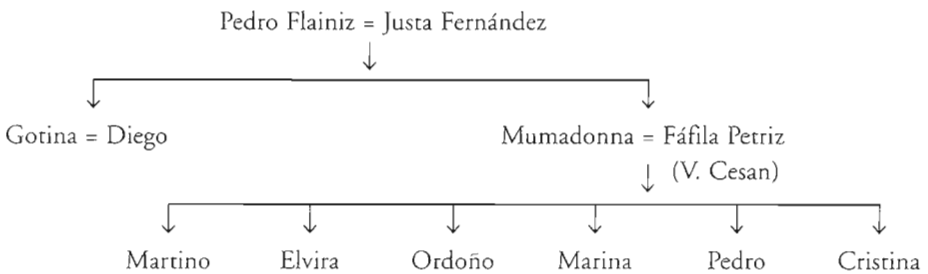
“villa quam abemus in territorio Legionense locum predicto Antimo”

que corresponde a los actuales lugares del mismo nombre de Arriba y Abajo, en la Valdoncina,

“et molinos que abemus in flumine Vernesga... Et alia hereditate que abemus in valle de Ardone”²³.

El linaje leones de los Flainez se remonta al siglo X. Uno de sus miembros fue Nuño Flainez. Su nieto Pedro Flainez casó con Fronilde de la familia Froila. De este matrimonio nació Fáfila Petriz que casó con Munadona. El matrimonio formó su patrimonio por medio de compras y donaciones.

20- Ecta vendió a Fáfila Petriz, en 1012, unas tierras en villa Cessane por cinco y medio sueldos de vino²⁴. (Puede ser villa Ceramne (Zeramne) que también aparece en el Becerro de Sahagún en el S. XI, de origen mozárabe).



²² ACL. Fondo Particular doc. 2 Libro del Tumbo fol. 308v-309r.- GARCÍA DE VILLADA. Catálogo de Códices... doc. 2.- J. M. RUIZ ASENSIO. *Rebeliones Leonesas contra Vermudo II* (Arch. Leones. 1969).

²³ P. YÁÑEZ. El monasterio de Santiago... doc. 54.- J. RODRÍGUEZ FERNÁNDEZ. *Judería de León*. Arch-Leoneses. 1948. doc. 7.

²⁴ R. RODRÍGUEZ. *Cartulario del Monasterio de Otero de las Dueñas*. Doc 61. Arch. Leones. nº 2. 1948.

- 21- En 1022 Veila Obequizi donó a Fáfila Petrizi una villa “en Vale de Tolo, junto al río Aradoe (Valderduy) cerca de Villare”, por ser su criado y sobrino de su mujer Arilo²⁵. En el coto del monasterio de Sahagun.
- 22- Como “Pincerna in Palacio”, en 1030 actuaba el mismo Fáfila confirmando una donación de Vermudo III a Munio, por los servicios que este le había prestado²⁶. Igualmente Fáfila Petriz, en 1031, confirmó el documento del rey anterior al conde Froila Muñoz y su mujer Guntrodo de la villa de Riegos en León “decurrente ribulo Omania” (afluente del Orbigo)²⁷.
- 23- Por su fidelidad Vermudo III donó, en 1032, a Fáfila Petriz la villa Cessan, quitándosela a D^a Jimena e hijos que le eran rebeldes

*“kartulan donationis villa Cessan de omnia sua ereditate de Excemena et suos filios... ab omni integritate tibi eam concedo... qui est in territorio Legionense iusta crepidinem alvei Cegia (Cea)”*²⁸.

Ver número 20.

- 24- En el mismo año Fáfila Petriz también actúa como confirmante del cambio realizado entre el rey Vermudo y el conde asturiano Piniolo Xemeniz de unas propiedades del primero, en Asturias, por un caballo bayo que valía doscientos sueldos. Igualmente lo hace en la restauración de la sede Palentina, por dicho rey²⁹.

Muerto el rey Vermudo III de León, y formado el reino Castellano, de Fernando I no se mermaron las prerrogativas regias hacia Fáfila Petriz. Este como conde perteneciente a la “Curia Regia”, en 1046, confirmó a la iglesia de Astorga el vasallaje de los vecinos del Val de San Lorenzo –en la Maragatería– que había sido impuesto por los reyes de Castilla Fernando I y Sancha³⁰.

- 25- Fáfila Petriz y su mujer Munadona, en 1060, vendieron a Scemeno Velazquiz una villa en la ribera del Orbigo, en el lugar de Fonte Manuane, que el rey Vermudo les había donado³¹.

Los hijos de Fáfila Petriz, como sus padres, intervinieron activamente en el reinado de Vermudo III: Elvira, Ordoño, Cristina, Martino y Petro Fafilaz.

²⁵ Ibidem. Doc. 111 Arch- Leoneses. 1948. M^a F. CARRERA DE LA REAL. Notas toponomásticas leonesa... p. 353. Entiéndase como educado bajo la dirección del matrimonio.

²⁶ YAÑEZ. P. El monasterio de Santiago... doc. 93.

²⁷ R. RODRÍGUEZ. Cartulario M^o de Otero... doc. 134 Arch. Leoneses. 1951.

²⁸ J. PÉREZ URBEL. Sancho el Mayor de Navarra doc. CVI.- RODRÍGUEZ, R. Cartulario M^o de Otero... doc. 135.

²⁹ J. PÉREZ URBEL. Sancho el Mayor... doc. CVII y CLVIII.

³⁰ A. QUINTANA PRIETO. El obispado de Astorga en el siglo XI. 1977, doc 12.

³¹ M^a C. CASADO LOBATO. Colección Diplomática del monasterio de Carrizo. Doc. 2.

- 26- En 1032 Elvira Fafilaz donó al monasterio de Sahagún la tercera parte de lo que tenía en Villa Alva (puede ser Villalba de la Loma, al lado de Mayorga)³².
- 27- Ordoño Fafilaz, su mujer e hijos y hermana, la condesa Elvira, que habían retenido injustamente la villa de Bercianos, dan en 1046, al monasterio de Sahagún la cuarta parte de lo que les correspondía en esa villa³³.
- 28- En 1067 Cristina Fáfilaz dona al ascisterio de San Pedro Apóstol, en tierra de Aquilare, en el valle de Orete, la mitad de la heredad que tiene en Santa María de Lorma³⁴.
- 29- Otro de los hijos, Martino Fáfilaz, vendió, en 1069, a Pedro Petriz una villa en territorio de Primalia, que le dio su padre. Igualmente, en 1080, vende también a Martino Sanguiz un solar en la villa de Gradefes, en el río Istola, por 140 sueldos de plata³⁵. Su nieto García Petriz, juntamente con su mujer Teresa Petriz, fundaron en 1168 el monasterio de Gradefes.
- 30- En 1074 Petro Fafilaz confirma un documento de donación de la infanta Urraca, a su hija María Froilaz de la villa de Ermegildo³⁶.
- 31- Los anteriores nobles leones donaron, en 1067, al monasterio de Sahagún una heredad en Mansilla, que habían recibido del rey Vermudo III³⁷.
- 32- En el último año del siglo XI Petro Fafilaz fue testigo también de las siguientes donaciones reales al monasterio de Eslonza: Donación de Alfonso VI del monasterio de Algadebe y el mismo y la reina Urraca de otros³⁸.
- 33- Comenzado el siglo XII los hermanos Fafilaz: Petro, Iohanes y María vendieron a Pelagio Petriz
- “hereditate nostra propria quam abemus in territorio legionensis in Villa Alixa (Alija de la Ribera) nuncupatur et iacet secus flumen Vernisica”*³⁹.
- 34- Por último, en 1119, reinando en Castilla D^a Urraca, Sancio Sanxer y su mujer vendieron a Pelayo Froilaz una heredad en Val de Sabugo, en villa Bronilde y villa Cidon en territorio legionense. Fue confirmante Fáfila clérigo de San Isidoro de León⁴⁰.

³² M. HERRERO DE LA FUENTE. Colección Diplomática del Monasterio de Sahagún doc. 431.

³³ Ibidem doc. 496.

³⁴ R. RODRÍGUEZ.. Cartulario M^o de Otero... doc. 182.- Arch. Leoneses. 1948.

³⁵ Ibidem. Doc. 186 y 193.

³⁶ Ibidem. Doc. 190. Arch. Leoneses. 1952.

³⁷ M. HERRERO. Colección Diplomática... de Sahagún doc. 662.

³⁸ V. VIGNAU. Cartulario de Eslonza. Doc. VI y VII.

³⁹ L. SERRANO. Cartulario del Monasterio de Vega. Doc. 25.

⁴⁰ C. CASADO LOBATO. Colección del M^o de Carrizo doc. 15.

Con todo lo anteriormente expuesto, en torno al nombre de Fáfila (y Revelle) hemos formado la adjunta tabla.

TABLA

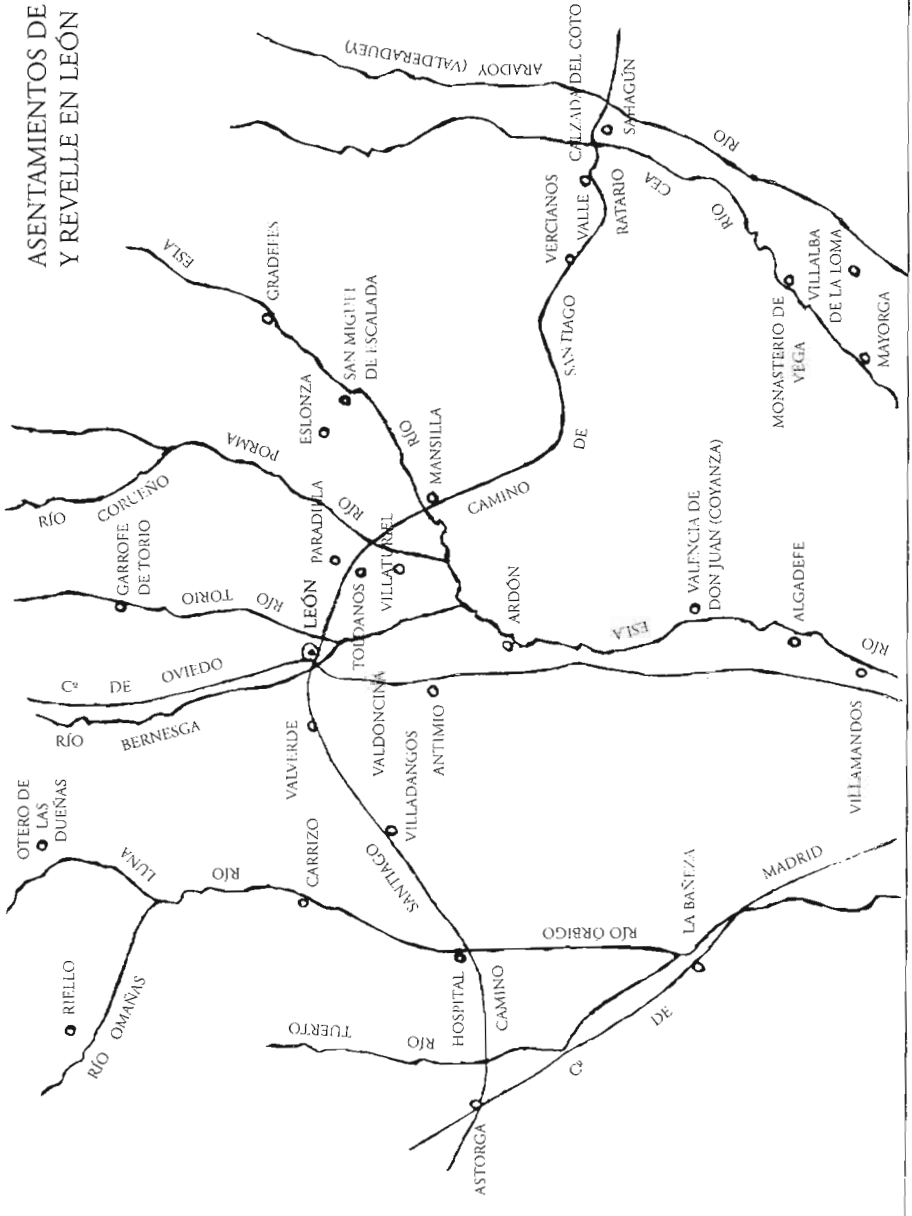
N.º Docs.	Establecimientos religiosos	N.º Doc.	Nombre	Lugar del Documento	Zona de residencia de Fáfila (Revelle)
5	Catedral Astorga	1	Fáfila Odoariz		León ciudad
		2	Fáfila	Primeda	Astorga diócesis
		3	Fáfila Presbiter	Mº Sta. Leocadia	Bierzo, Astorga diócesis
		4	Fáfila Presbiter	Villa Lacuna	Astorga diócesis
		6	Fáfila Varoncelli	Mº San Dictinio	Astorga capital
		24	Fáfila Petriz	Val Lorenzo. Maragatería	León ciudad
7	Catedral León	9	Termino de Fáfila	Repollar. Garrofe de Torio	León entorno
		10	Fáfila Olaiz	Iglesia S. Claudio	León ciudad
		11	Arcediano Fáfila	Delimitación Iglesia León. Valle Ratario	Sahagún
		13	Fáfila Olaliz	Villa S. Claudio. Aratoy	Sahagún
		15	Termino kasa Fáfila		
		16	Fáfila Olaliz	Paratella. Toldanos	León ciudad
		18	Fáfila Olaliz	Untina-Oncina (Valdoncina)	León entorno
		17	Fafilani Presbiteri	Marin Mazarelllos-Villaturiel	León entorno
2	Mº Santiago de León	19	Fáfila Fredemundi	Antimio-Val Ardone (Valdoncina)	León entorno
5	Mº de Sahagún	5	Fáfila Varoceli	Río Porma	León entorno
		14	Fáfila y mujer	Bercianos. Valleratero	Sahagún
		26	Elvira Fafilaz	Villa Alba. Villalba Loma	Sahagún
		27	Ordoño Fafilaz	Villa Bercianos	Sahagún
		31	Hermanos Fafilaz	Mansilla	León entorno
3	Mº de Eslonza	7	Fáfila	Santa Eugenia. Río Porma	León entorno
		8	Termino Fáfila	Villa Cañones. Río Esla	León entorno
		32	Petro Fafilaz	Mº Algadebe. Río Esla	León ciudad
1	Mº de Vega	33	Hermanos Fafilaz	Villa Alixa. Vernesga	León entorno
1	Mº de Ardón	12	Laguna Fáfila	Karrale Quoianka (Coyanza)	León entorno
2	Mº de Carrizo	25	Fáfila Petri	Fonte Manuane. Río Orbigo	
		34	Fáfila clérigo San Isidoro	Valle Sabugo	

7	M ^o de Otero de las Dueñas	20	Fáfila Petriz	Villa Cessane	Sahagún entorno
		21	Fáfila Petrizi	Valle Tolo-Aradoy	Sahagún entorno
		22	Fáfila Petriz	Villa Riegos. Omania	
		23	Fáfila Petriz	Villa Cessan-Alvei Cegia (Cea).	Sahagún entorno
		28	Cristina Fafilaz	Valle Orete	
		29	Martino Fáfila	Primalia. Gradefes	León entorno
		30	Petro Fafilaz	Villa Ermegildo	

4	Catedral de León	37	Revelle	Villa Iaginte	
		39	Revelle	Villa Viride. Torio	León entorno
		40	Revel	Villa Mahude. Calzada del Coto	Sahagún
		41	Revelle Villa	Valle Ratarío	Sahagún
2	M ^o Santiago de León	38	Revelle Iaquitus presbiter	Pausata en Lampreana	
		42	Revelle	Antimio. Valdoncina	León entorno
2	M ^o de Eslonza	35	Revellines	Lampreana	
		36	Revellines	Laguna Arcello. Lampreana	
1	M ^o de Sahagun	43	Revelliz	Río Corueño. Porma	
2	M ^o de Vega	44	Johane Revelliz	Castrello	
		45	Revelle	Vexadas	

Aproximadamente: En León capital y entorno 65 % de residencia de Fáfila, 12 % para la zona de Astorga y 15 % para la de Sahagún. Para Revelle el porcentaje es similar entre León y Sahagún.

ASENTAMIENTOS DE FÁFILA
Y REVELLE EN LEÓN





Todo lo anterior nos lleva a pensar que estos Fáfila reseñados son oriundos o residentes en la actual provincia de León y más probablemente en su capital y su entorno, aunque también con menos probabilidad en las cercanías de Astorga y Sahagún.

En estos lugares reseñados los Fáfila van adquiriendo nombradía y nobleza, figurando en la documentación estudiada como tales personas o como poseedores de villas y términos.

De las cercanías de la ciudad de León debe proceder seguramente el repoblador de Villafáfila, quien al ocupar por presura, el terrazo donde se encuentra actualmente este pueblo, hizo de él su “villa”, a quien dio su nombre, “Villa de Fáfila”, con el que ha llegado a nosotros.

Hemos consultado la documentación de otras instituciones de aquellas épocas y lugares de la zona y no hemos encontrado ningún Fáfila o solamente y raramente alguno, como hemos visto en el Bierzo, en el punto 3.

¿Cuándo fundó Fáfila su “villa”? Nada se puede asegurar, de una manera cierta, pero, con los datos anteriormente aportados, podemos suponer que pudo tener lugar en cualquiera de los años de la primera treintena del siglo X, una vez establecida y asegurada la frontera, con el infiel, en el Duero.

Entre las aldeas que formaban el Alfoz de Villafáfila se encontraba desde el siglo X, Revellinos, Su posible repoblador fue Revelle.

- 35- En 945 el monasterio de Eslonza adquiere de Elias y su mujer Sisberta
*“in primis medietatem de meas terras proprias quam abemus in territorio Lampreana iusta villa que vocitant Revellines”*⁴¹.
- 36- En la misma fecha y monasterio también adquiere de Proficio tierras en Lampreana
*“et in lios locos in lacunas de Arcello vindo vobis meas pausatas... via que discurret de Revellines ad Lampreana... cum meas kasas et ipsas cortes et ipsos ortos cum suos puteos... et pro carrale que discurret de Revellines ad Arcello”*⁴².
- 37- En 950 Revelle actúa como testigo en una venta de tierras en Villa Iaginte por Gestrimiro, otros y sus mujeres, a Bonone y la suya. Es casi seguro que dicha villa se encuentra en las proximidades de León, por pertenecer el documento a su catedral⁴³.
- 38- También en 959 la condesa Justa donó al Monasterio de Santiago de León
“similiter pausata in Lampreana” actua como signante *“Revelli Iaquentus presbiter notuit”*⁴⁴.
 Este mismo Revelli es signante del documento 17, de donación del presbitero Fáfila al mismo monasterio de Santiago de León. Sería posiblemente el escribano del concejo.
- 39- Nos encontramos en 965 con otro Revelle que juntamente con su mujer permutan con Salvador y la suya propiedades en Villa Viride (Villaverde) junto al Torio
*“facimus con kambiacione de kasas et terras nostras peropias que abemus in territorio legionensem iusta flumen Torio in logo predicto in Bila Berde”*⁴⁵.
 Puede ser Valverde de la Virgen (Villa Verde-Val Verde) en la Valdoncina.
- 40- Revel, en 979, concede al obispo Sisnando la mitad de *“vinea qui aveo in loco predicto in villa Mahude”*⁴⁶ lugar de Calzada del Coto, próximo a Sahagún.
- 41- Vermudo II rey de León restituyó, en 984, a Sabarico, obispo del mismo en
*“Campos Gotorum... Valle Ratarvio cum suas villas id sunt: Villa Velasco, Sancta María, villa Egas, villa Revelle, Perales, villa Mahumudi, gallegos et kaidos”*⁴⁷.

⁴¹ V. VIGNAU. Cartulario de Eslonza. Doc. CCX.

⁴² Ibidem. Doc. CCXI.

⁴³ ACL. Fondo Particular doc. 79.

⁴⁴ P. YAÑEZ. El M° de Santiago... doc.13.

⁴⁵ ACL. Fondo Particular. Doc. 115.

⁴⁶ ACL. Fondo Catedral doc. 1341.

⁴⁷ Ibidem doc. 984.-Libro del Tumbo fol. 14v-15v.

Las cuales se encuentran próximos a Sahagún, que Gómez Díaz (Conde de Saldaña) y otros retenían ilegalmente.

- 42- En 1013 nos encontramos con otro Revelle confirmando una venta en Antimio, que hemos señalado en el número 19, lo que nos indica la relación de vecindad entre este confirmante y el comprador Fáfila Fernández⁴⁸.
- 43- En 1049 Eilo y sus hijos venden a Vermudo Velaz, la villa que había recibido de sus padres Pedro Revelliz y su mujer (antes era de Revel Revelliz) situada junto al río Curueño (afluente del Porma) en territorio de León. Asimismo Arias Revelliz vendió a Vermudo Velaz bienes junto al anterior río, a las casas de Revel Revelliz⁴⁹.
- 44- Cipriano Froilaz y su mujer, en 1028, dieron al monasterio de Vega un solar, en Castrillo, que se encuentra próximo al mismo monasterio, en el Cea. En 1150 se dice de su concejo.

*“quorun concilii de Castrello qui audierunt et viderunt qui confirmant coran testes”*⁵⁰. Johane Revelliz confirma.

- 45-Y por último, en 1088, el Monasterio de Vega, antes dicho, acudió a los jueces a fin de que le hiciesen una declaración condenando a los hijos de Revelle para que el pueblo de Besadas le perteneciese y no a estos

*“vocitata in villa que vocitant Vexadas... dicente ex adversa parte de filiis Revelle”*⁵¹.

Como antes hemos considerado en Fáfila, ahora lo hacemos con Revelle. Este aparece en los documentos como dueño de tierras que dona o cambia, también lo hace como escribano –notario– e inclusive con otros pleitea, ante los jueces, sobre algo que cree suyo. (Ver tabla).

Desarrollan estos Revelle sus actividades en torno a León y Sahagún preferentemente, con porcentajes similares, de donde podemos fijar su origen. Fáfila y Revelle aparecen en la zona de León-Sahagún en épocas similares, según hemos creído dejar sentado, y con ello la naturaleza de ambos.

Con esto creemos haber contestado a la pregunta que antes nos hicimos “El origen de los repobladores de Villafáfila y su alfoz”.

⁴⁸ P. YAÑEZ. El monasterio de Santiago doc. 73.

⁴⁹ M. HERRERO. Colección diplomática... Sahagún doc. 523 y 524.

⁵⁰ L. SERRANO. Cartulario del M^o de Vega doc. 20 y 47.

⁵¹ Ibidem. Doc. 21.