

3

**ÁLBUM GRÁFICO DEL
PEÑÓN
DE VÉLEZ DE LA GOMERA**

CRÉDITO DE LAS INSTITUCIONES

Archivo Municipal de Melilla (1, 2, 9, 11, 12)

Asociación de Estudios Melillenses (4, 5)

Bueno Cabello, Isidoro (13)


Calvo, Alfonso (3)

Díez Sánchez, Juan (7)


Domínguez Llosá, Santiago (10)

Saro Gandarillas, Francisco


Sonia, Mario (8)



1.- El Peñón de Vélez de la Gomera en 1880 (De *La Ilustración Nacional*, Madrid, 1880).




2.- El Peñón de Vélez de la Gomera en un grabado de 1893 (De: *La Ilustración Nacional*, Madrid, 1893).




3.- Hacia 1920 se realizó esta espléndida fotografía, cuando todavía no se había formado el atolón que uniría la Isla a la costa del Rif, durante el temporal de 1930.




4.- El Peñón de Vélez de la Gomera en 1980 (en realidad dos islotes y un atolón) desde la inmediata costa rifeña.




5.- Fortaleza-isla-roca, el Peñón de Vélez de la Gomera visto desde el Mar Mediterráneo, en 1980, parece formar parte de las sierras rifeñas del Cantil y de la Baba.



6.- El islote nuclear del Peñón de Vélez de la Gomera en 1985, con el atolón en primer lugar.



7.- El Peñón de Vélez de la Gomera, con la Isleta de San Antonio en primer plano, en 1986.



8.- El Peñón de Vélez de la Gomera, en 1990. Los helicópteros han sustituido a los buques en el aprovisionamiento, y en los enlaces, con las ciudades de Ceuta y Melilla.

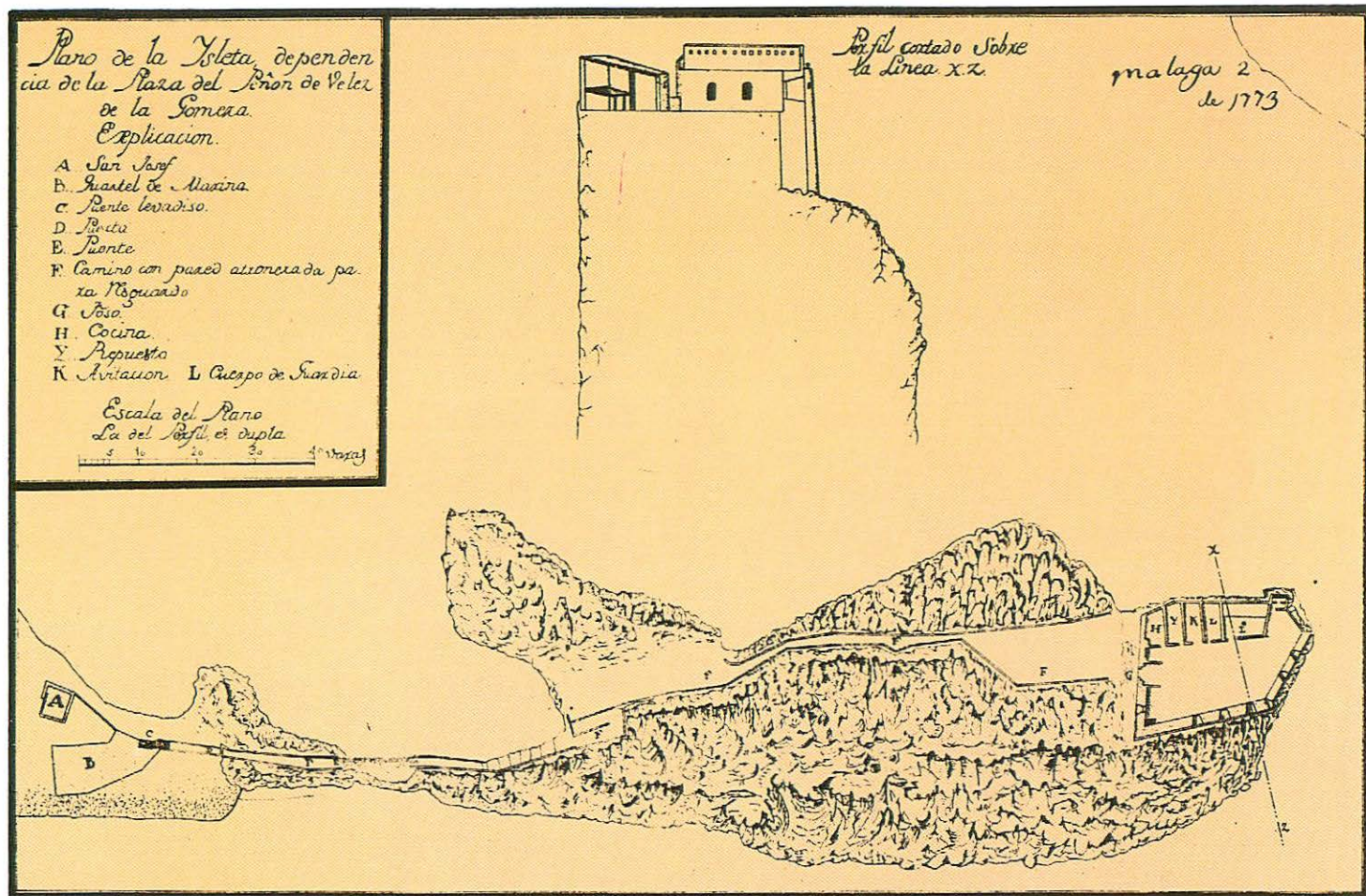


9.- Procesión en el Peñón de Vélez , ca. 1920. La vinculación de San Sebastián a la historia del Peñón, se debe a que el día 20 de Enero de 1744, fiesta de San Sebastián, se dió por terminada la epidemia de peste bubónica que desde el 5 de Julio de 1743 abatía al Peñón.

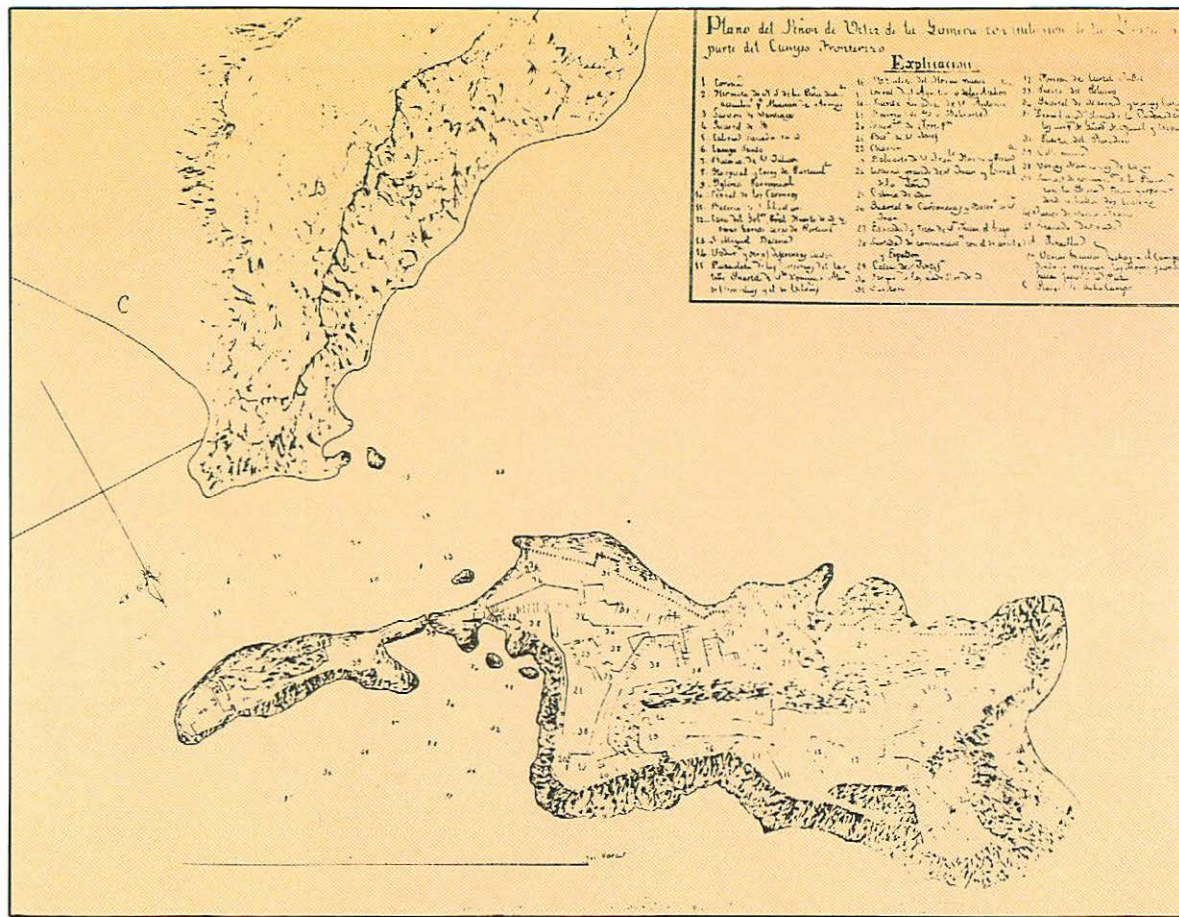
El 9 de marzo de 1744 se concedió una ración a la imagen de San Sebastián, en acción de gracias por la terminación de la epidemia. Actualmente esta imagen se encuentran en la Parroquia de San Agustín, en el Barrio del Real, en Melilla.



10-. Lápida conmemorativa de los enterramientos realizados en el Baluarte de San Julián, del Peñón de Vélez de la Gomera, durante el desarrollo de la Peste Negra en la Isla. Actualmente se conserva en el Museo Municipal de Melilla.



11.- Plano de la Isleta de San Antonio, la más pequeña de las dos que configuran el Peñón de Vélez de la Gomera, en 1773.



12.- Plano del Peñón de Vélez de la Gomera, con la Isleta de San Antonio, y parte de la sierra rifeña, con la Punta del Gomerano y el farallón, en 1814.

“Aquí hace punto la pluma, pues dio los últimos coloridos al dibujo...” este libro de *El contagio de El Peñón*, reeditado doscientos cuarenta y ocho años después de que una epidemia de Peste Negra asolará el Peñón de Vélez de la Gomera.

“Corra pues esta obra por todo el espacioso ámbito del mundo”

MELILLA, Marzo 1991.