

## LA POBLACIÓN DE SERRABLO Y VALLE DE TENA (1950-1981)

Roberto L. Cerdán Garcés

Sin duda, uno de los motivos, quizá el principal, que induciría en su momento a la creación de la Asociación "Amigos de Serrablo" fue la intención de salvaguardar la cultura autóctona ante el progresivo deterioro e incluso desaparición de numerosos núcleos, antaño llenos de vida y hoy, muchos de ellos, tan sólo cargados de historia. En las páginas siguientes se esboza cuál ha sido la evolución de la población serrablo-tensina y cuáles son sus actividades económicas en la actualidad.

### 1. Delimitación espacial. Las anexiones municipales

La comarca entendida como Serrablo-Valle de Tena es la compuesta por los siguientes municipios: Biescas, Caldearenas, Hoz de Jaca, Panticoza, Sabiñánigo, Sallent de Gállego, Yebra de Basa y Yésero. Sin embargo, dado que lamentablemente no existe hasta la fecha una comarcalización oficial por parte de la *Diputación General de Aragón*, no es ésta la única delimitación que podríamos determinar para definir esta comarca<sup>1</sup>.

---

<sup>1</sup> Son varias las comarcalizaciones realizadas en la provincia de Huesca hasta la fecha. Sin embargo, ninguna tiene aún carácter oficial. La aquí definida se encuentra incluida dentro del espacio-programa denominado "Jacetania", que es utilizado en el estudio de la C.A.Z.A.R. sobre

### Homenaje a "Amigos de Serrablo"

Esta distribución espacial es reciente y corresponde al resultado de las numerosas anexiones llevadas a cabo en la comarca. En 1963 podía leerse en la prensa provincial:

"La provincia de Huesca es, junto a la de Burgos y Guadalajara, la de mayor número de Ayuntamientos, y por consiguiente núcleos rurales. Hay municipios compuestos de cuatro, cinco o seis agregados, aldeas y lugares, no alcanzando entre todos ellos la cincuentena de vecinos. Todo ello crea una serie de problemas muy complejos, uno de los cuales es el relacionado con la Administración local"<sup>2</sup>.

La comarca serrablo-tensina se encontraba entre las descritas en este párrafo. Amplias zonas de la misma estaban compuestas por pequeñas aldeas y lugares de unos pocos habitantes. Esta dispersión en pequeños núcleos responde a una vida económica sustancialmente distinta a la que encontramos en la actualidad. Se trata de un modo de vida íntimamente ligado a la explotación de tipo agro-silvo-pastoril. Es la proliferación de pequeños núcleos la herramienta utilizada para la ordenación del territorio; la *pardina*, su base económica.

Este sistema perdura hasta bien entrado el siglo XX. El hundimiento demográfico de buena parte de Serrablo se debe, para unos, al considerable incremento y mejora de las vías de comunicación, de modo que caminos mejores y carreteras fueron las arterias que condujeron la sangría demográfica al relacionar zonas tradicionalmente semiaisladas con circuitos económicos más amplios.

Otros ven en el declive de la institución del *tión* la razón del verdadero hundimiento de todo un sistema económico. El verdadero pilar de la economía familiar montañesa lo constituía el *tión*. Éste tenía asignadas distintas tareas dentro de la unidad económica familiar, fundamentalmente las relacionadas con la ganadería. En épocas de menor trabajo, realizaba peonajes

---

la renta municipal de 1981. Otra es la comarcalización funcional propuesta por CALLIZO SONEIRO. En ésta se recoge con la denominación de "El Serrablo y el Valle de Tena" a los municipios aquí reseñados, añadiendo además los de Torla y Broto. Por último, debemos señalar, por el carácter divulgativo de la obra, la propuesta en la *Geografía de Aragón*, editada por Guara Editorial.

En la que tomamos aquí obviamos los municipios sobrarbenses, por considerar que, si bien corresponden funcionalmente a esta comarca, se encuentran dentro de lo que podríamos determinar una comarca histórica como es el Sobrarbe, coincidiendo así con lo publicado en la *Geografía de Aragón*.

<sup>2</sup> Aparecido en *Nueva España. El periódico de Huesca* el 31 de agosto de 1963.

en otras casas, o bien marchaba a otras zonas, en especial allende los Pirineos, a realizar labores temporales<sup>3</sup>. En este tipo de sociedad eran pocas las posibilidades de superación del status económico que se ofrecían a los no herederos. La aparición de la industrialización dio, primero a los *tiones* y más tarde a todos los demás, oportunidad de superar barreras económicas, hasta entonces infranqueables. Primero la migración tipo "golondrina" se transformó en definitiva, desapareciendo así muchos de los ingresos de la casa. Luego marcharán otros atraídos por las noticias que mandan los que se fueron primero, y pronto quedarán solos unos pocos viejos.

Aunque esta situación es crítica en muchas zonas, la aparición de un núcleo industrial en la comarca, Sabiñánigo, hizo que muchos fijaran aquí su residencia, con lo que quedaron más ligados a sus lugares de origen. Prueba de ello es que núcleos deshabitados o en trance de ello muestran en verano un aspecto bien distinto al que presentan en épocas más duras. Son muchos los que conservan la explotación de sus tierras, bien directamente (el uso generalizado del automóvil y los avances mecánicos en la agricultura lo permiten) o cediendo por arriendo sus tierras a terceros.

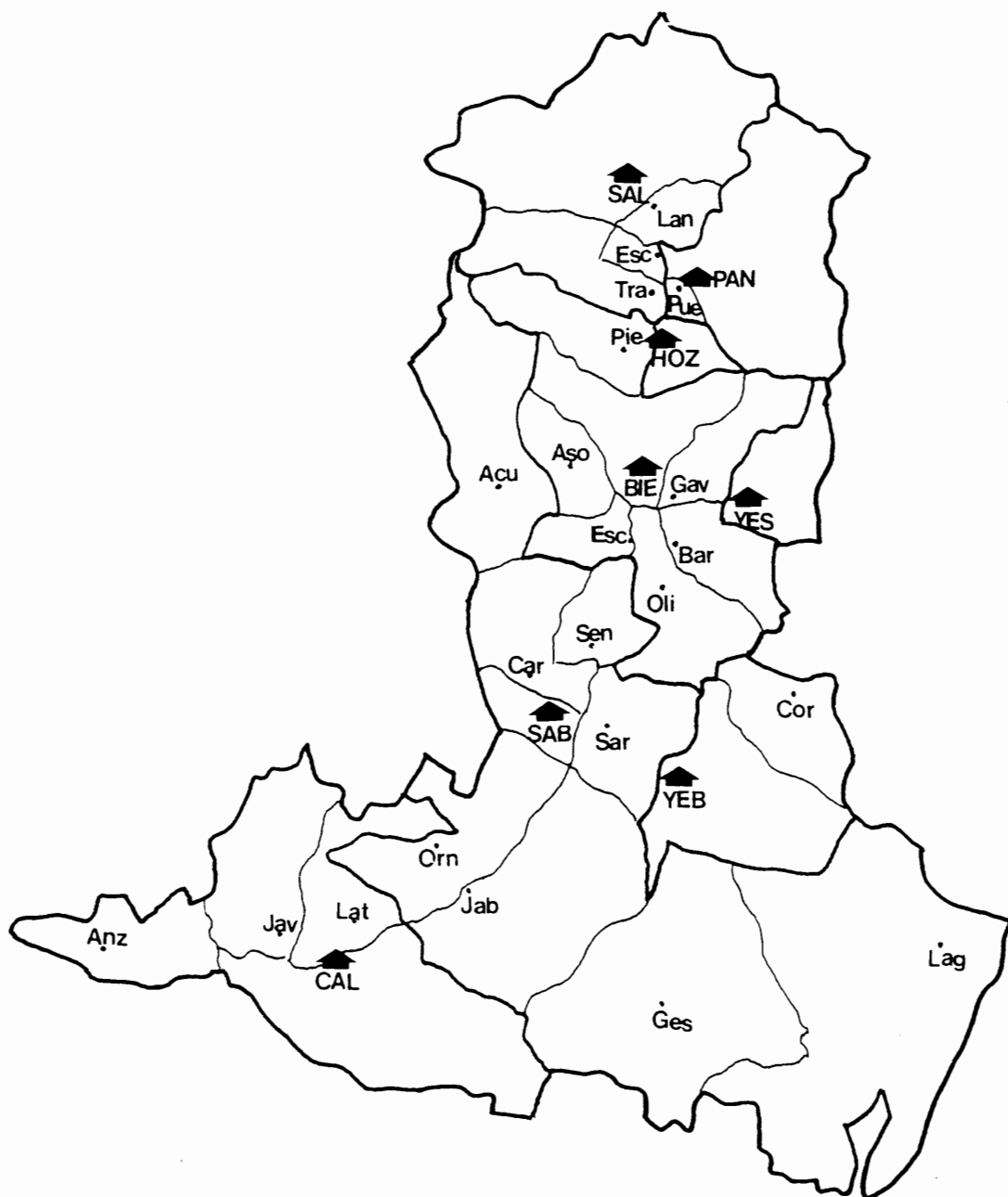
Fruto de esa emigración, comenzó el proceso de incorporación de municipios. Esto, si bien ventajoso para los gastos municipales, puede resultar contraproducente en otros aspectos. Así, desde el punto de vista de las subvenciones de organismos oficiales suele tomarse el término municipal como base de actuación. Ello conlleva que, en muchas ocasiones, amplias zonas deprimidas queden fuera de planes de mejora por la inclusión en sus límites de ciudades importantes; los datos económicos de éstas resultan muy superiores a los de zonas deprimidas, con lo cual la media del municipio resultante aparece totalmente desvirtuada.

Las incorporaciones municipales tuvieron lugar en seis de los ocho términos que componen actualmente la comarca. Los únicos municipios que no lo hicieron son los de Hoz de Jaca y Yésero. Es en la década de los 60 cuando se generaliza el proceso de anexiones, si bien éste continuó en los 70, aunque en menor medida. En nuestra comarca, Biescas anexiona los términos de Barbenuta, Escuer, Gavín y Oliván; el tensino de Piedrafita de Jaca en los años 60, y el de Aso de Sobremonte a finales de los 70. Caldearenas anexiona a parte de Anzánigo en los 70 y a Aquilué (que había in

---

<sup>3</sup> Son muchas las casas, tanto serrablesas como tensinas, que contaban con grandes relojes de pared procedentes de los artesanos de las ciudades francesas de Pau u Oloron. De allí se traía, en la mayoría de los casos, solamente la maquinaria y una vez en la casa se hacía el mueble.

Homenaje a "Amigos de Serrablo"



SERRABLO - VALLE DE TENA

Fig. 1. Delimitación de la comarca.

**Tabla I.**  
Evolución de la población en la comarca Serrablo-Valle de Tena (1900-1981)  
(Fuente: Nomenclátor correspondiente. Distribución municipal de 1981. Elaboración propia).

Municipio	Extensión	1900	1910	1920	1930	1940	1950	1960	1970	1981
Biescas	186,3	3.200	3.258	3.628	2.964	2.349	3.047	2.131	1.537	1.279
Caldearenas	199,3	1.339	1.317	1.329	1.052	1.108	1.001	851	481	339
Hoz de Jaca	12,2	125	116	123	131	135	133	113	105	74
Panticosa	95,8	765	684	759	876	745	896	702	529	749
Sabiñánigo	588,9	4.708	4.658	4.929	5.523	5.300	6.078	8.281	8.684	9.538
Sallent de Gállego	162,6	1.187	1.198	1.074	1.174	1.072	2.138	1.026	1.204	1.142
Yebra de Basa	87,4	615	630	564	538	486	618	475	221	184
Yéscro	30,2	227	227	233	193	170	190	172	114	59

Homenaje a "Amigos de Serrablo"

**Tabla II.**  
Evolución de la densidad de población en la comarca Serrablo-Valle de Tena (1900-1981)  
(Fuente: Nomenclátor correspondiente. Distribución municipal de 1981. Elaboración propia).

Municipio	Extensión	1900	1910	1920	1930	1940	1950	1960	1970	1981
Biescas	186,3	17,18	17,49	19,47	15,91	12,61	16,36	11,44	8,25	6,86
Caldearenas	199,3	6,72	6,61	6,67	5,28	5,56	5,02	4,27	2,41	1,7
Hoz de Jaca	12,2	10,24	9,51	10,08	10,74	11,06	10,9	9,26	8,61	6,06
Panticosa	95,8	7,98	7,14	7,92	9,14	7,78	9,35	7,33	5,52	7,82
Sabiñánigo	588,9	7,99	7,91	8,37	9,37	9	13,32	14,06	14,74	16,2
Sallent de Gállego	162,6	7,3	7,37	6,6	7,22	6,59	13,15	6,31	7,4	7,02
Yebra de Basa	87,4	7,04	7,21	6,45	6,16	5,56	7,07	5,43	2,53	2,1
Yésero	30,2	7,51	7,51	7,72	6,39	5,62	6,29	5,69	3,77	1,95

corporado a Serué en 1950) en los 60, al igual que a los núcleos de Javielatre y Latre. El Pueyo de Jaca es la única anexión de Panticosa, mientras que el de Sabiñánigo es el término con mayor número de anexiones: Acumuer, Cartirana (que incorporó a Larrés en los 40), parte de Ena, Gésera, Jabarrella, parte de Laguarda (que incorporó a Used en los años 20 y que además cambió su antigua denominación de Secorún), Orna de Gállego, Sardas y Senegüé y Sorripas. De este modo, constituye Sabiñánigo en la actualidad el término municipal de mayor extensión de la provincia de Huesca.

Sallent de Gállego incorporó, en la década de los 70, los municipios tensinos de Escarrilla; el despoblado de Lanuza y Tramacastilla de Tena. Por último el también despoblado término de Cortillas quedó incorporado al de la villa de Yebra de Basa (fig. 1).

## 2. Evolución de la población serrablo-tensina

Veamos a continuación cuál ha sido la evolución de la población de hecho y la de la densidad de población de la comarca de Serrablo-Valle de Tena, según la distribución municipal de 1981, desde el año 1900 al de 1981 (tablas I y II).

Tal como podemos apreciar en las tablas I y II, las pérdidas son cuantiosas en casi todos los municipios. Tan sólo Sabiñánigo presenta en 1981 una población mayor que la que tenía a principio de siglo. Con el fin de poder comparar directamente la evolución demográfica de los distintos municipios, estableceremos unos números-índice. Para ello tomaremos la población de 1950 como base aplicando el índice 100<sup>4</sup>.

Como podemos observar, el conjunto provincial experimenta una pérdida del 7%, mientras que la comarca Serrablo-Valle de Tena sólo pierde un 4%, presentando un punto de inflexión en el 70. Sin embargo, si obviamos el municipio de Sabiñánigo, el punto de inflexión no sólo no aparece, sino que además la pérdida de población es continua desde 1950. Esta pérdida se cifra en un 51%, muy superior a la media provincial.

---

<sup>4</sup> Téngase en cuenta, no obstante, que se comparan entidades de tamaño muy diferente. Así, en Yéseero, un habitante hace variar casi en un punto el índice, mientras que en Sabiñánigo esa variación la producen 60 personas.

Homenaje a "Amigos de Serrablo"

La evolución permite agrupar a los municipios en tres tipos de curvas (fig. 2). El primer tipo lo forman los municipios que presentan una pérdida continua, que son Biescas, Caldearenas, Hoz de Jaca, Yebra de Basa y Yésero. El decremento de población, superior a la media provincial en todos los casos, oscila entre el 44% de Hoz de Jaca y el 70% de Yebra de Basa. Los porcentajes de los otros tres municipios son: Biescas, 58%; Caldearenas, 68%, y Yésero, 69%.

Un segundo grupo lo forman Panticosa y Sallent de Gállego, que presentan unas curvas con puntos de inflexión. Ambos han sufrido pérdidas (Panticosa 16% y Sallent 47%). Cuando menos, la tendencia de ambas localidades es hacia la recuperación demográfica.

Tabla III.

MUNICIPIO	1950	1960	1970	1981
Biescas	100	70	50	42
Caldearenas	100	86	46	32
Hoz de Jaca	100	85	79	56
Panticosa	100	106	59	84
Sabiñánigo	100	147	154	169
Sallent de Gállego	100	48	56	53
Yebra de Basa	100	52	36	30
Yésero	100	91	60	31
Serrablo-Valle de Tena	100	98	93	96
Ídem. Sin Sabiñánigo	100	68	54	49
Provincia de Huesca	100	99	94	93
Ídem. Sin Huesca cap.	100	97	88	82

FUENTE: Nomenclátor de población. Provincia de Huesca. Años 1950, 1960, 1970 y 1981.  
Elaboración propia.

La excepción a todo lo expuesto anteriormente la constituye Sabiñánigo. La implantación industrial provoca el rápido crecimiento de la capital serrablesa, de modo que en el período señalado el incremento es de un 69%. Este crecimiento responde, lógicamente, a una fuerte inmigración, buena parte de la cual procede de la propia comarca.



R. L. CERDÁN, La población de Serrablo y Valle de Tena

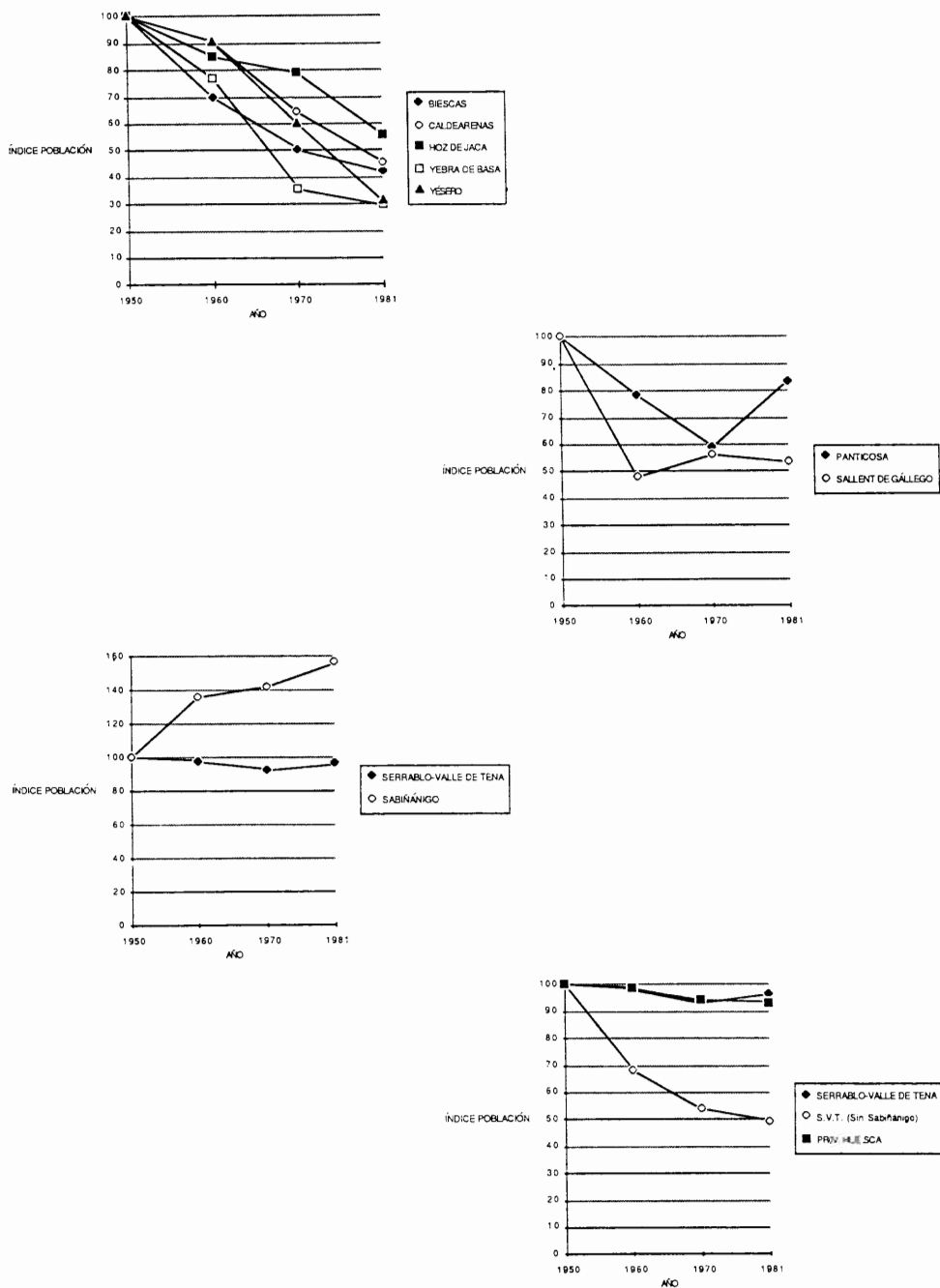


Fig. 2.

Los municipios serrablo-tensinos agrupados según su curva demográfica (1950-1981).

### Homenaje a "Amigos de Serrablo"

Lo más preocupante de todo este proceso es la desaparición de núcleos de población. De los existentes en 1950 desaparecen Abellada, Ainieille, Allué, Arraso, Artaso, Artosilla, Asún, Belarra, Bentué de Nocito, Berbusa, Binueste, Búbal, Casbas de Jaca, Cillas, Cortillas, Espín, Grasa, Isín, Isún de Basa, Jabarrella, Laguarda, Lanuza, Lasaosa, Layés, San Esteban de Guarga, San Román de Basa, Saqués, Sasa, Sieso de Jaca, Solanilla, Susín, Used, Villobas y Yéspola. Otro aspecto es la concentración de la población en Sabiñánigo. Como puede verse en la curva de Lorenz (fig. 3) de la comarca, la distancia entre la recta de equidistribución y la curva del año 1950 es considerable; en 1981 la concentración es aún mayor.

Por lo que se refiere a la distribución espacial de la misma (fig. 4 y 5), los mapas de 1950 y 1981 nos transmiten visualmente lo que ya hemos comentado anteriormente: la concentración de la población en el núcleo de Sabiñánigo y el progresivo deterioro demográfico del resto, incluso la desaparición de muchos de ellos.

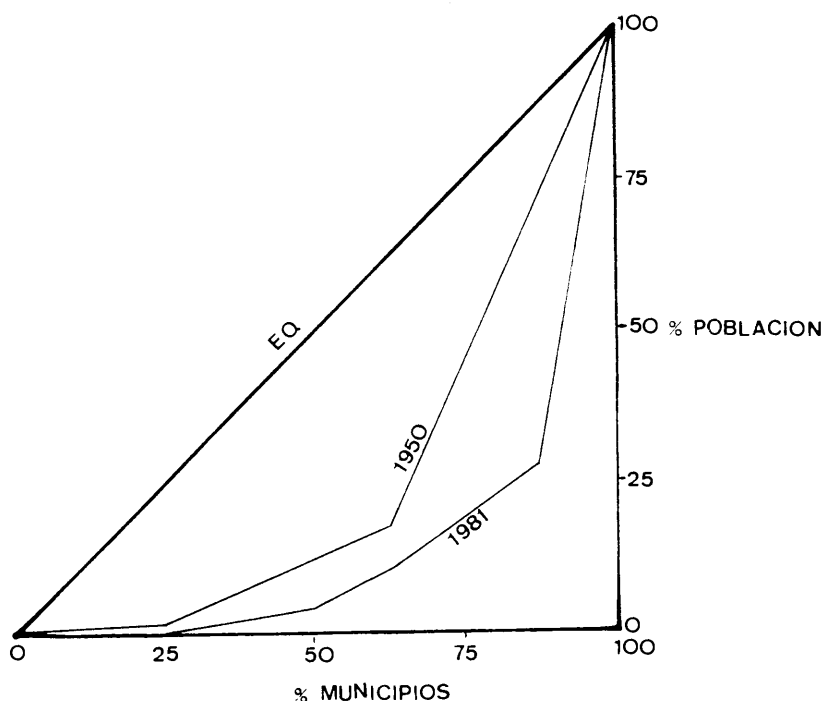


Fig. 3. Curva de Lorenz.

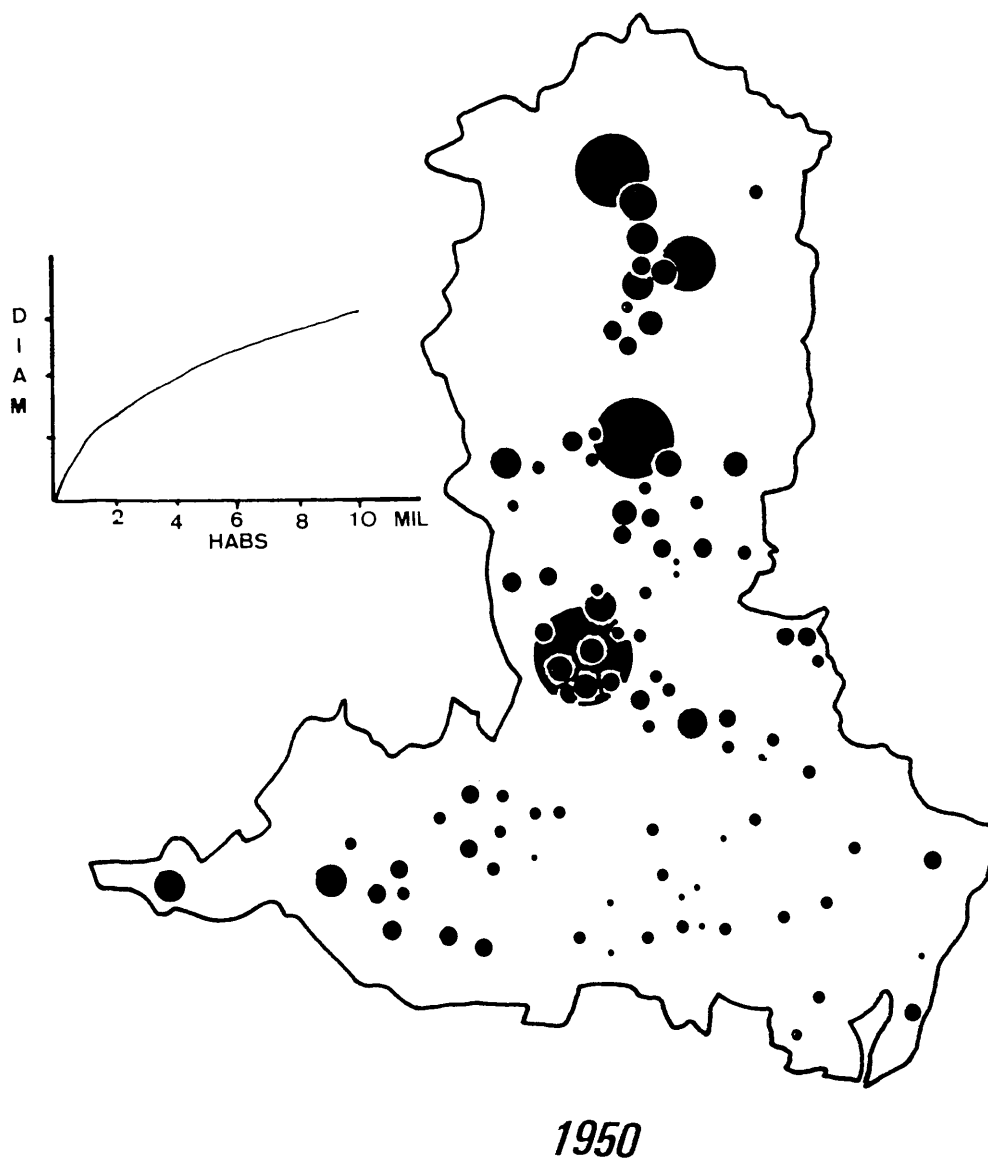


Fig. 4. Distribución espacial de la población (1950).

Homenaje a "Amigos de Serrablo"

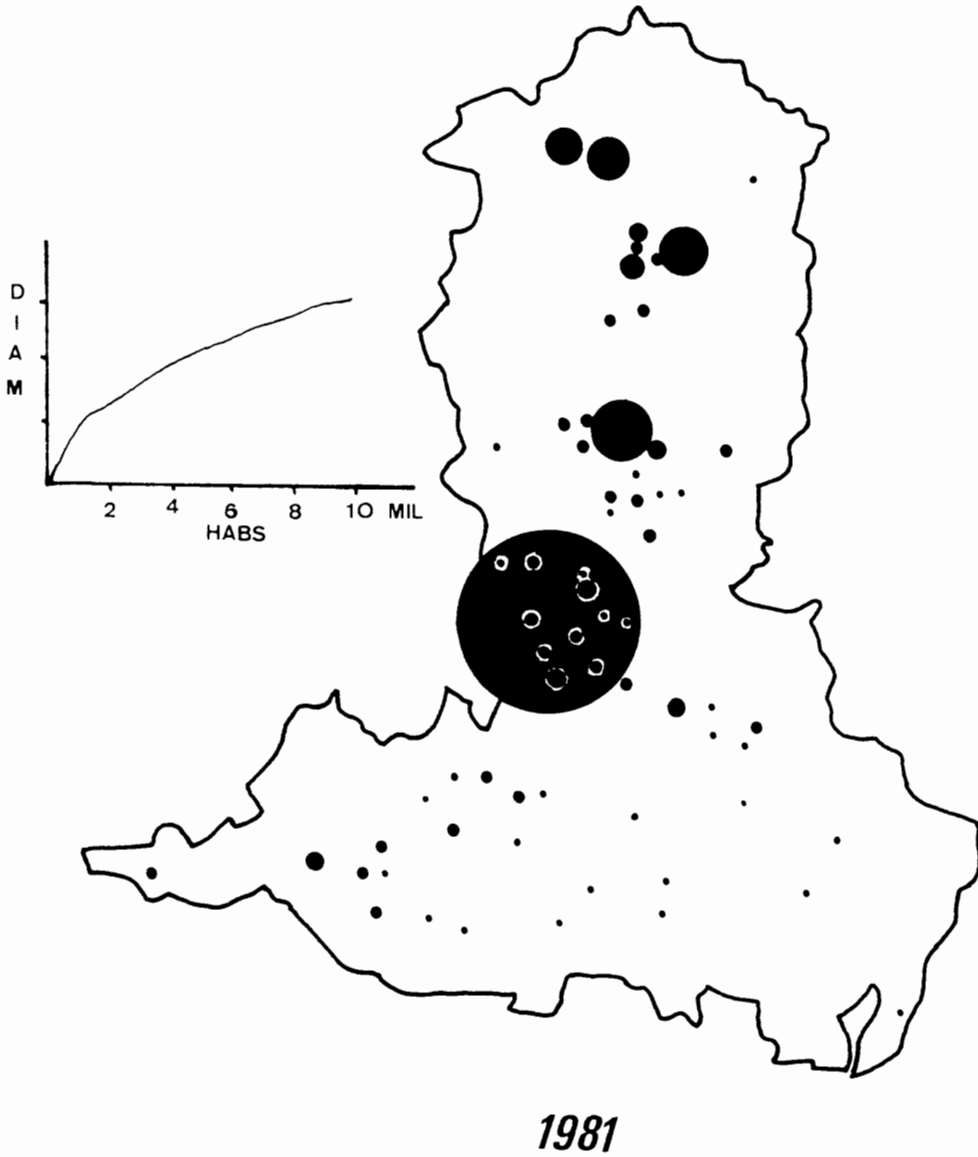


Fig. 5. Distribución espacial de la población (1981).

### 3. La densidad de población

Antes de referirnos a la densidad de población, convendría revisar el mapa hipsométrico de la comarca (fig. 6).

Se encuentra el Serrablo situado entre los 600 y los 2.000 m de altitud; aproximadamente la mitad está por encima de los 1.000 m. Por su parte, el Valle de Tena presenta un altitud mínima de 1.000 m; sus máximas son las cumbres que superan los 2.500 en la parte septentrional; sólo 1/4 de su territorio oscila entre los 1.000 y 1.500 m. El fondo del valle se encuentra recorrido por el río Gállego y sus afluentes; posee dos embalses: el de Lanuza y el de Búbal, que provocaron la desaparición de los núcleos de Lanuza, Búbal y Saqués.

Esta breve introducción sirve, en cierto modo, para justificar unas densidades realmente bajas. Por otra parte, se debe apuntar que, de los despoblados nombrados anteriormente, la mayoría se encuentran por encima de los 900 m.

Tabla IV.

MUNICIPIO	1950	1960	1970	1981
Biescas	16,36	11,44	8,25	6,86
Caldearenas	3,64	3,30	2,34	1,65
Hoz de Jaca	10,90	9,26	8,61	6,06
Panticosa	9,35	7,33	5,52	7,81
Sabiñánigo	10,32	14,07	14,76	16,20
Sallent de Gállego	13,15	6,31	7,40	7,02
Yebra de Basa	7,07	5,43	2,52	2,10
Yésero	6,29	5,69	3,77	1,95
Serrablo-Valle de Tena	10,12	9,92	9,40	9,76
Provincia de Huesca	15,13	14,95	14,23	14,07

FUENTE: Nomenclátor de población. Provincia de Huesca. Años 1950, 1960, 1970 y 1981.

Elaboración propia.

También en este aspecto la comarca posee cifras inferiores a la media provincial y, en general, todos los municipios, con excepción de Sabiñánigo, presentan una densidad inferior a la provincial en 1981. La represen

Homenaje a "Amigos de Serrablo"

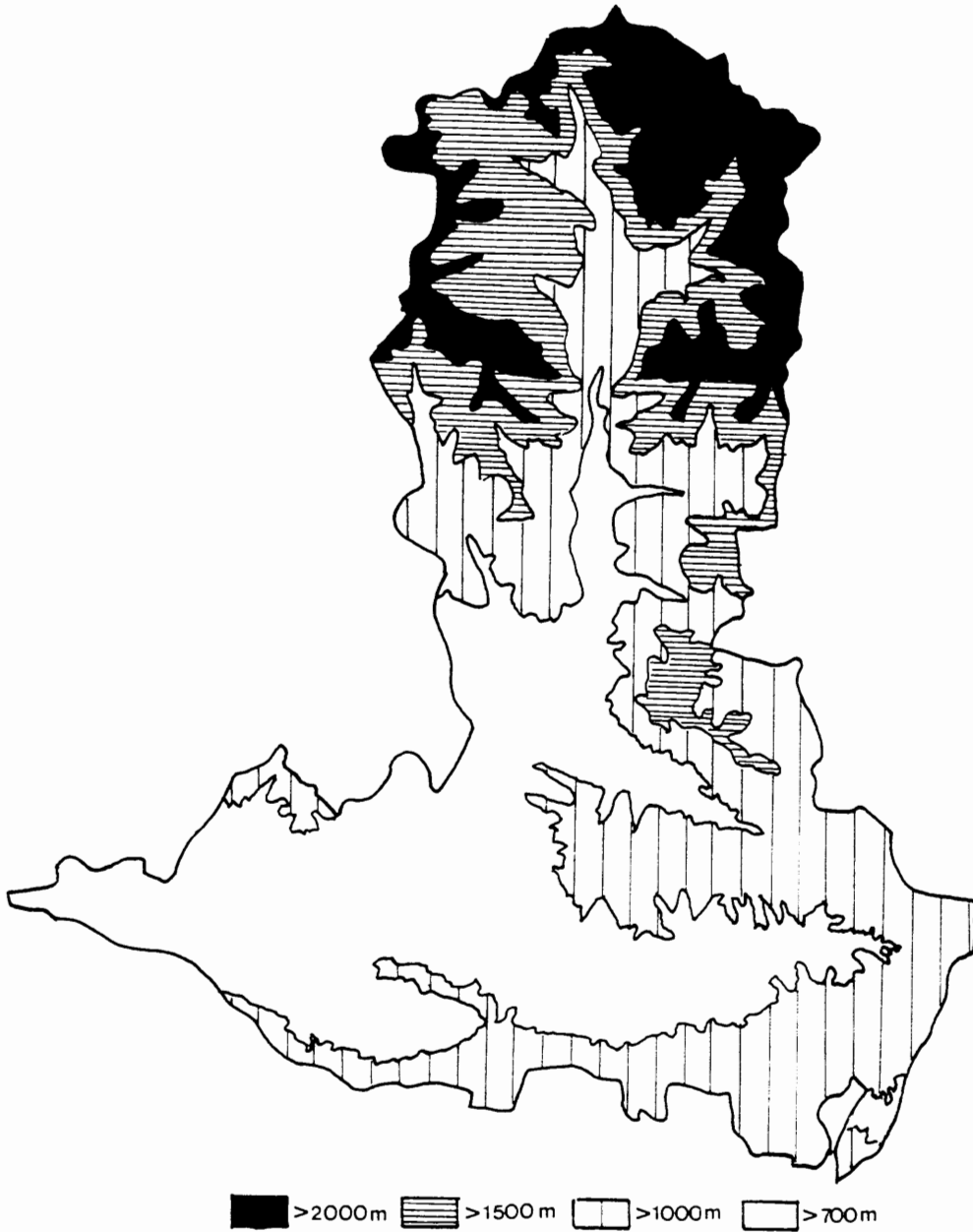


Fig. 6. Mapa hipsométrico de la comarca.

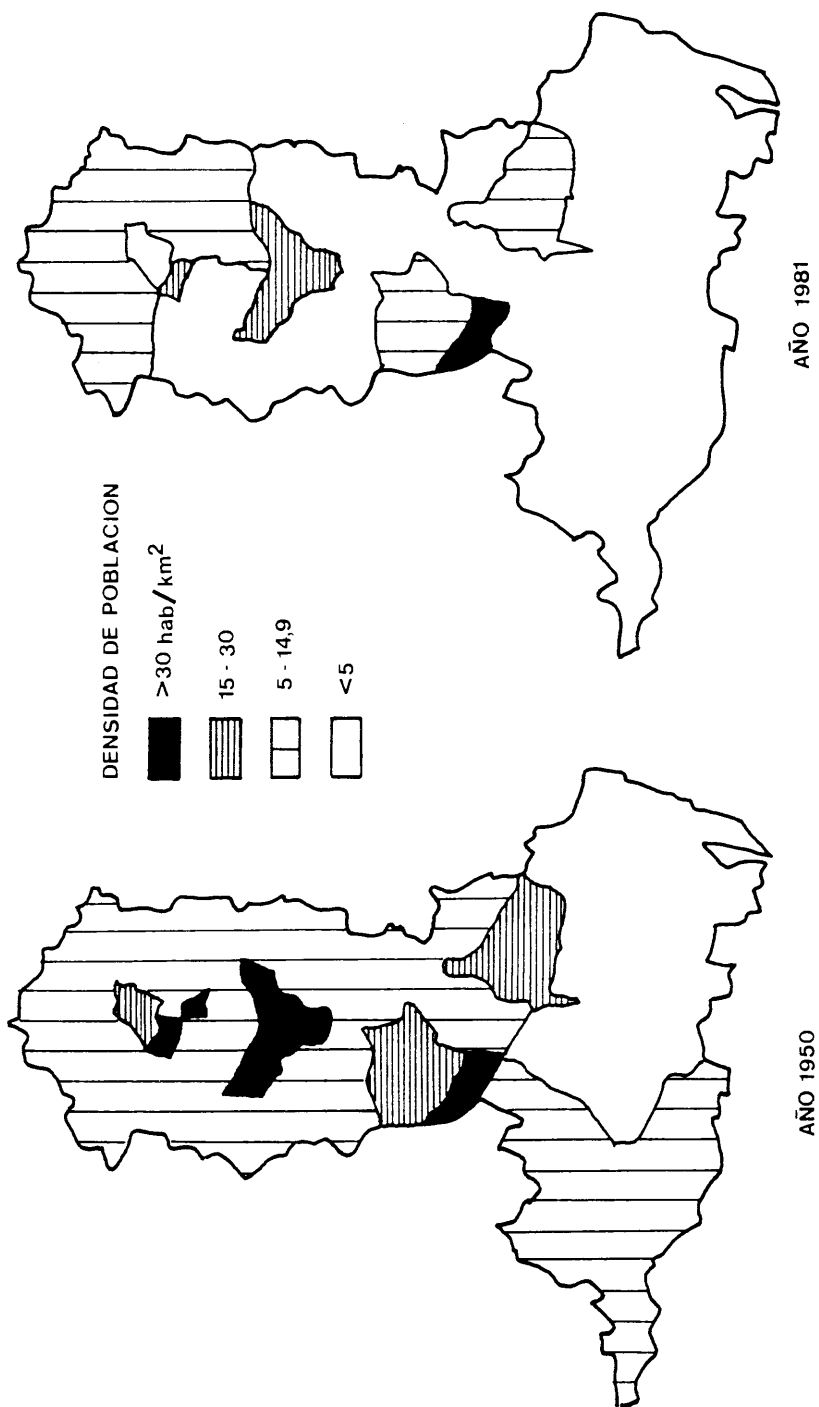


Fig. 7. Mapa de densidad de población.

### Homenaje a "Amigos de Serrablo"

tación sobre un mapa de estas densidades ofrece aspectos distintos si tomamos la base municipal actual o la existente en 1950. Efectivamente, las anexionaciones municipales por un lado y la concentración en unos pocos núcleos de algo más del 75% de la población hacen que los resultados sean bien distintos según se tome una u otra base municipal. Así, por ejemplo, basta observar los casos de Biescas y Sabiñánigo para constatar lo expuesto anteriormente (fig. 7).

En 1950, tan sólo cuatro municipios superan los 30 hab./km<sup>2</sup>: El Pueyo de Jaca (31), Escarrilla (37), Biescas (43) y Sabiñánigo (154). Los dos primeros tienen la justificación en lo reducido de su término ya que la población que presentan no supera los 350 habitantes (Escarrilla, 305; El Pueyo de Jaca, 143). Biescas ve en su situación de bisagra entre el Valle de Tena y el Serrablo un aspecto positivo en su demografía, mientras que el afianzamiento industrial del reducido término de Sabiñánigo queda patente en sus 151 hab./km<sup>2</sup>.

Las cifras más bajas corresponden a los municipios meridionales de la comarca. Destacan Jabarrella (4,18), Secorún –Laguarta– (2,97) y Gésera (2,65 hab./km<sup>2</sup>). En estos términos no existe ninguna entidad (salvo Laguarta) que supere los 100 habitantes, situándose prácticamente todas por encima de los 800 m de altitud.

Entre 5 y 15 hab./km<sup>2</sup> registran Aso de Sobremonte, Barbenuta, Escuer, Gavín, Oliván, Piedrafita de Jaca, Anzánigo, Aquilué, Javierrelatre, Latre, Hoz de Jaca, Panticosa, Acumuer, Orna de Gállego, Sardas, Tramacastilla de Tena, Sallent de Gállego, Cortillas y Yésero, que constituyen así el grupo más numeroso. Cuatro municipios tienen densidades entre 15 y 25 hab./km<sup>2</sup>: Cartirana, Senegüé y Sorripas, Lanuza y Yebra de Basa.

En 1981, la situación es distinta. Los despoblados mencionados anteriormente se concentran en los municipios que en el censo de 1950 presentaban más bajas densidades. A estos municipios se suman ahora Aso de Sobremonte, Barbenuta, Escuer, Gavín, Oliván, Piedrafita de Jaca, Anzánigo, Aquilué, Javierrelatre, Latre, Acumuer, Orna de Gállego, Sardas, Lanuza, Tramacastilla de Tena, Cortillas y Yésero. Solamente Sabiñánigo supera los 30 hab./km<sup>2</sup> (472). Biescas baja a 22,60 y Escarrilla lo hace a 16,17. El resto de municipios se encuentran entre los 5 y los 15 hab./km<sup>2</sup>; se trata de Hoz de Jaca, Panticosa, El Pueyo de Jaca, Cartirana, Senegüé y Sorripas, Sallent de Gállego y Yebra de Basa.



Por su parte, el tamaño medio de los municipios de la comarca serrablo-tensina era menor que la media municipal en los censos de 1950 y 1960, y mayor en los otros dos (según la distribución municipal vigente en cada momento). Si conservamos la distribución actual, entonces el tamaño demográfico de estos municipios ha sido siempre superior a la media municipal. El proceso de anexionaciones de términos municipales en la provincia provoca una reducción del número de los mismos de un 42,43%, mientras que en el Serrablo-Valle de Tena es del 62,50%, es decir, el proceso de anexionaciones ha sido de un calibre mayor en nuestra comarca de lo que lo fue en el resto de la provincia de acuerdo con su media.

**Tabla V.**  
**PROVINCIA DE HUESCA**

<b>Año</b>	<b>Población</b>	<b>(1)</b>	<b>(2)</b>	<b>(3)</b>	<b>(4)</b>
1950	236.232	100	349	677	1.181
1960	233.543	99	349	669	1.168
1970	222.238	94	254	874	1.111
1981	219.813	93	200	1.099	1.099

1. Población de hecho; 2. Número de municipios; 3. Tamaño medio de los municipios; 4. Tamaño medio de los municipios según base 200.

FUENTE: Nomenclátor de población. Provincia de Huesca. Años 1950, 1960, 1970 y 1981. Elaboración propia.

**SERRABLO-VALLE DE TENA**

<b>Año</b>	<b>Población</b>	<b>(1)</b>	<b>(2)</b>	<b>(3)</b>	<b>(4)</b>
1950	13.850	100	30	462	1.731
1960	13.580	98	30	453	1.698
1970	12.875	93	14	920	1.609
1981	13.364	96	8	1.670	1.670

1. Población de hecho; 2. Número de municipios; 3. Tamaño medio de los municipios; 4. Tamaño medio de los municipios según base 8.

FUENTE: Nomenclátor de población. Provincia de Huesca. Años 1950, 1960, 1970 y 1981. Elaboración propia.

#### 4. Actividades económicas

Como puede observarse en la tabla VI, la comarca del Serrablo-Valle de Tena presenta una distribución de su población activa ocupada sustancialmente distinta de la media provincial. Así, mientras que la provincia muestra una estructura equilibrada de sus sectores, con una especialización por tanto indeterminada, nuestra comarca la tiene mixta, concretamente en industria y servicios, aunque si obviamos los datos de Sabiñánigo la especialización es claramente en servicios (fig. 8).

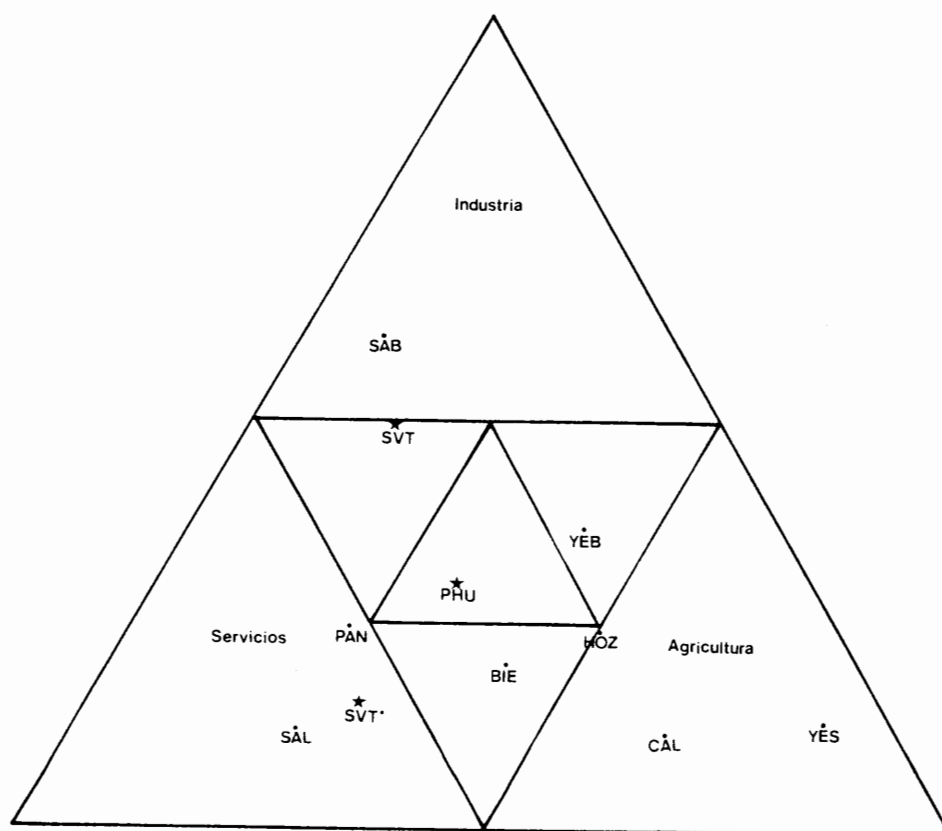


Fig. 8. Especialización económica. Diagrama triangular (SVT, Serrablo-Valle de Tena; SVT\*, íd. sin Sabiñánigo; PHU, provincia de Huesca).

Tabla VI.

	AGRICULTURA		INDUSTRIA		SERVICIOS	
	n.º	%	n.º	%	n.º	%
Biescas	152	42,13	77	21,63	129	36,24
Caldearenas	84	61,90	13	11,50	16	14,16
Hoz de Jaca	15	50,00	7	23,33	8	26,67
Panticosa	40	23,12	43	24,86	90	52,02
Sabiñánigo	252	8,65	1.766	60,62	895	30,72
Sallent de Gállego	88	24,11	46	12,60	231	63,29
Yebra de Basa	21	36,84	17	29,82	19	33,33
Yésero	13	80,00	5	13,33	1	6,67
Serrablo-Valle de Tena	662	16,39	1.978	49,21	1.389	34,40
S.V.T. (Sin Sabiñánigo)	410	28,71	211	14,78	807	56,51
Provincia de Huesca	20.299	31,51	19.098	29,21	25.679	39,28

FUENTE: C.A.Z.A.R., *Renta Municipal de Aragón, año 1981*.

Desgraciadamente no se tienen datos del año 1950, al menos elaborados con igual rigor, y tampoco poseemos datos municipales de 1950, con lo que únicamente podemos comentar el estado municipal según la distribución de 1981.

Tres municipios muestran una especialización netamente agrícola: Caldearenas, Hoz de Jaca y Yésero. Por su parte, Yebra de Basa presenta una especialización de tipo mixto agrícola-industrial. La de Biescas es también mixta, pero en este caso es agrícola-servicios. Es posible que Biescas se encuentre dentro de un proceso de progresiva terciarización de sus actividades económicas, unido al incremento de la oferta turística. A este proceso parecen haber llegado ya tanto Panticosa como Sallent de Gállego, con una especialización claramente terciaria. Por último, Sabiñánigo tiene una especialización industrial.

## 5. Conclusiones

La comarca de Serrablo-Valle de Tena ha sido un espacio de bajas densidades. De una parte, el medio físico hostil, y, de otra, la actividad ne-

### Homenaje a "Amigos de Serrablo"

tamente agrícola de amplias zonas de la misma parecen justificar, en cierto modo, esta característica. Refiriéndonos a la actividad económica, parece clara la relación entre una actividad industrial y el incremento de la demografía (tal como nos indica el caso de Sabiñánigo). Asimismo, también lo es la relación entre predominio agrícola y declive demográfico. En el caso del Valle de Tena, podemos aventurar que, si bien el proceso de terciarización no ha servido para recuperar las curvas demográficas, sí, al menos, ha conseguido que presenten cierto dinamismo. Es de esperar que Biescas se integre con el tiempo en este tipo de municipios.

Las soluciones para las zonas que se encuentran prácticamente despobladas parecen más difíciles. Habrá que esperar los resultados de las repoblaciones de los llamados "neo-rurales", cuyo ejemplo lo tenemos en nuestra comarca en Aineto. El revulsivo demográfico para estas áreas ha de ser muy importante. Los servicios mínimos, entre ellos la electricidad, llegaron tarde, cuando ya el proceso migratorio era imparable, y por lo tanto no se pudo acometer una terciarización de la población a tiempo; para los numerosos pequeños núcleos que aún quedan, ésta parece ser la única salida.

La zona ofrece atractivos naturales todavía poco explotados y es de tener en consideración la nueva corriente turística que se va gestando; se trata del turismo que huye de las grandes concentraciones y que busca el *relax* y la tranquilidad que ofrecen zonas como nuestra comarca. Sería deseable que el impacto espacial que producirá la creación de la infraestructura necesaria de cara a la organización de la Olimpiada Blanca del 98 se tradujera en un efecto de difusión de la oferta turística, evitando en lo posible la concentración en determinados núcleos y creando una oferta integral, tanto en lo meramente económico como en lo espacial.