

# Nuevos monumentos megalíticos en Navarra (II)

FRANCISCO ONDARRA

Con este mismo título publicamos varios monumentos inéditos ubicados en Navarra, en esta revista el año 1976, págs. 329-363.

Ahora damos a conocer nuevos dólmenes, cronlechs, túmulos y monolitos. Abundan los signos de interrogación en este trabajo, lo cual es debido a que no queremos dejar de publicar fenómenos cuyo carácter prehistórico sólo puede decidirse mediante una excavación.

Para señalar la altitud de las cotas y collados se han empleado muchas veces los mapas del *Instituto Geográfico y Catastral*, escala 1:50.000. Las longitudes se refieren al *Meridiano de Madrid* (Este) y las orientaciones se hacen a base del cero-norte magnético en la fecha del descubrimiento o de la toma de los primeros datos.

El trabajo contiene estas partes: 1. Monumentos en Baztán y Echalar; 2. ídem en Ulzama y Olaibar; 3. ídem alrededor del monte *Mendaur*; 4. en otros puntos; 5. nota sobre posibles monumentos en *Urbasa*; 6. nota sobre monumentos destruidos.

## 1. MONUMENTOS EN BAZTAN Y ECHALAR

Túmulo (?) de Errandoneko-Borda

*Localización:* Se halla en el término municipal de Baztán, en las cercanías del lugar de Lecároz. A un cuarto de hora del collado de *Arakan*, junto al camino que desde este punto se dirige al hayedo que crece en la ladera oeste del monte *Legate*, a la izquierda del camino, apenas rebasado un hilo de agua. A la derecha del camino, enfrente del fenómeno que reseñamos, quedan los restos de una

## FRANCISCO ONDARRA

borda de ovejas. A unos 300 metros del caserío *Errondoneko-Borda*, que cae a los 320°; la cumbre de Aizkolegi cae a los 330°.

*Altitud:* 640 m. s.n.m. aproximadamente.

*Coordenadas:* Long. 2°06'45", lat. 43°10'18" de la Hoja núm. 65, Vera de Bidasoa.

*Descripción:* Se trata de un montículo de base circular de 8 m. de diámetro y 1,60 de altura en el centro. No asoman losas ni hay hoyo central. Parece estar constituido de tierra, apareciendo alguna rarísima piedra. El helecho lo cubre totalmente y el hayedo lo rodea por todas partes. Las piedras del lugar son de naturaleza arenisca.

*Historia:* Hallado el día 26 de enero de 1975, no habiéndolo dado a conocer antes por su carácter dudoso y poco claro. No se conoce excavación.

### Túmulo de Légate

*Localización:* En el término municipal de Baztán, cercanías de Lecároz. Situado a unos cinco metros, al S.-SW. de la primera cruz del calvario que sube a la cumbre de *Legate*. En ligera llanura, sin árboles.

*Altitud:* 770 m. s.n.m. aproximadamente.

*Coordenadas:* Long. 2°07'25", lat. 43°10'11" de la Hoja núm. 65, Vera de Bidasoa.

*Descripción:* Es un círculo de 4,50 m. de diámetro y unos 0,30 de altura. Toda su periferia está constituida por piedras que más que clavadas parecen hallarse colocadas en posición horizontal. El material es arenisca del terreno, disimulado por la hierba y el helécho.

*Historia:* Lo vimos por primera vez el día 2 de diciembre de 1973. Por las dudas que nos ofrecía el fenómeno, sólo hicimos una referencia al mismo en nuestro trabajo sobre megalitos en Baztán, de 1975, y nuevamente en 1976, tras haber sido visitado en compañía de Tomás López Sellés.

*Bibliografía:* ONDARRA, Francisco. «Nuevos monumentos megalíticos en Baztán y zonas colindantes». *Príncipe de Viana*, 1975, pág. 37. ONDARRA, Francisco. «Nuevos monumentos megalíticos en Navarra». *Príncipe de Viana*, 1976, pág. 362.

### Monolito de Saroiko-Bixker

*Localización:* En el término municipal de Baztán, cercanías de Lecároz y Elizondo, a unos metros a la izquierda de la pista que de Elizondo asciende a *Bagordi*. A unos 150 m. del caserío *Elizazubiko-Borda*, que cae a los 280°. Se divisan desde este cabezo las

## NUEVOS MONUMENTOS MEGALÍTICOS EN NAVARRA (II)

cumbres de *Larrazu*, *Legate*, *Unboto*, *Ezkitz*, etc. No hay arbolado, sí en cambio helecho, que crece en abundancia en todo el pareje, escaseando junto a la piedra.

*Altitud:* a unos 540 m. s.n.m.

*Coordenadas:* Long. 2°09'30", lat. 43°09'45" de la Hoja núm. 90, Sumbilla.



1. Monolito de *Saroiko-Bixker* de los 40 grados.

*Descripción:* Una piedra solitaria se alza verticalmente en el paraje. Sus dimensiones son: 1,22 de altura, 1,00 de largura y 0,25 de grosor. A su lado asoma otra de 0,08 de altura, 0,60 de largura y 0,10 de grosor, formando un ángulo muy agudo entre ambas. La dirección u orientación de la piedra es a los 145°. No se aprecian a primera vista elementos que pudieran apuntar a la existencia de un túmulo o galgal, el cual por otra parte no se puede excluir sin alguna cata. Areniscas del terreno.

*Historia:* Tomamos los primeros detalles el 24 de febrero de 1974, completándolos el día 16 de julio de 1978. El hombre del lugar nos fue dado a conocer por el dueño del caserío cercano *Elizazubia*. *Saroiko-Bixker* es la 'loma del sel', lo que nos hace pensar si no se trataría de la piedra central de algún sel ubicado aquí. El mismo informante relacionó espontáneamente esta piedra con la que se halla situada en *Bagordiko-Zelai* y que López Sellés publicó como posible menhir. Actualmente sirven ambos monolitos de mojones divisorios de helechales, pero tales mojones no suelen ser tan grandes. Consta que hubo seles por estos lados, siendo el nombre de uno de ellos *Bagoerdi*, origen del actual *Bagordi*.

*Bibliografía:* LÓPEZ SELLES, Tomás. «Contribución a un suplemento del «Catálogo dolménico del País Vasco» de Jesús Elósegui». *Munibe*, 1973, pág. 7 (comunicación sobre el menhir (?) de *Bagordi*, con foto).

Dolmen (?) de *Ezkitz*

*Localización:* Situado casi en la cumbre del monte *Ezkitz*, que está a unos 100 m., a los 10°. En un rellano que se forma entre las

rocas que se alzan en el costado SW. del monte. El arbolado no llega hasta aquí, aunque las hayas más cercanas están a pocos metros. Abundante helecho por los alrededores, siendo muy escasos en el posible monumento. Término municipal de Baztán, encima de *Apaioa*, barrio de Azpilcueta. Debemos advertir que esta cumbre no figura en el mapa del Instituto Geográfico y Catastral que manejamos.



2. Dolmen (?) de *Ezkitz*. de 185°.

*Altitud:* A unos 820 m. s.n.m.

*Coordenadas:* Long. 2°09'45", lat. 43°11'05" de la Hoja núm. 65, Vera de Bidasoa.

*Descripción:* Hay una losa, bastante inclinada hacia dentro del monumento, de 0,60 m. de altura, 1,20/1,35 de largura y 0,18 de grosor. Se diría que está partida en dos, que se superponen paralelamente. Puede haber un túmulo de unos 4,00 de diámetro y 0,20 de altura, formado por tierra y pequeñas losas tumbadas, medio erguidas o enhiestas. La orientación de la losa es a los 170°. Areniscas del terreno.

*Historia:* Ascendimos a esta cumbre con Tomás López Sellés el día 7 de junio de 1975 y nos llamó la atención el fenómeno, pero no hicimos nada entonces, debido a la premura del tiempo y a la cantidad de canteras de losas que ha habido en estos lugares. Los detalles que damos se recogieron en julio de 1978.

Túmulo de Irazako

*Localización:* En el término municipal de Echalar. A la izquierda y prácticamente tangente a una pista que partiendo de las inmedia-

ciones del collado de *Eskisaroi* llega al monte *Zentilmendi* (674), situado al SW. de *Atxuri* (756) o *Peñaplata*. Llega hasta el monumento un prado rodeado de alambre de púa, que se extiende a lo largo de la pista. Situado en una loma sin arbolado; cubierto de hierba y helecho.

*Altitud:* A unos 560 m. s.n.m.

*Coordenadas:* Long. 2°06'40", lat. 43°14'13" de la Hoja núm. 65, Vera de Bidasoa.

*Descripción:* Constituye un montículo de 16 m. de diámetro y 1,20 de altura, formado de tierra y abundante piedra arenisca. No se aprecian losas en él; hay algunos hoyos dentro del círculo, indicio de que se ha extraído piedra en alguna fecha.

*Historia:* Visto por vez primera el día 12 de marzo de 1972; visitado nuevamente el día 5 de junio de 1976 con Tomás López Selles, el cual lo iba a publicar. Ante su extrañeza de por qué no lo habíamos dado a conocer, le contestamos que no estábamos convencidos de su autenticidad. Lo hacemos ahora, apoyados en su autoridad.

#### Dolmen de Larro

*Localización:* Término municipal de Baztán, lugar de Azpilcueta, encima de los barrios de *Zuaztoi* y *Urrasun*. A unos 10 minutos del dolmen *Xolborroko-Harria* (F. Ondarra, *Nuevos...* Príncipe de Viana, 1976, 330 ss.), siguiendo la ascensión hacia la cumbre del monte *Larro* (802 m.), a unos 700 m. de esta cumbre. En una esplanada en que abundan el helecho y la aulaga, quedando lejos los hayedos.

*Altitud:* a unos 650 m. s.n.m.

*Coordenadas:* Long. 2°11'12", lat. 43°12'05" de la Hoja núm. 66, Maya del Baztán.

*Descripción:* (fig. 1). Hay un túmulo o galgal circular de 6 m. de diámetro por 0,40 (W.) y 0,30 (E.) de altura; hoyo central circular de 1,50 m. de diámetro por 0,40 de alto por el lado W. Una losa por el lado norte, inclinada hacia el interior del cráter, con las siguientes dimensiones: 0,25 de altura, 1,25 de largura y 5/10 de grosor. Su orientación es a los 30° en su posición actual, aunque pudo ser en realidad a los 20°, ya que se halla un tanto dislocada de su primitiva posición. Hay también algún otro pedazo de losa, de más reducido tamaño. La abundante vegetación de helecho, aulaga, hierba, brezo y musgo disimula grandemente el conjunto.

*Historia:* Visto por primera vez el día 2 de marzo de 1975, con poca fe en su carácter megalítico por esa fecha. Estudiado el día 14 de mayo de 1977, en que aparecía su carácter dolménico, tras haber sido quemada la maleza por algún pastor.

#### Monolito de Betarte

*Localización:* Término municipal de Baztán, encima del lugar de Maya. Está implantado a unos 200 m. por el NE. de las peñas de

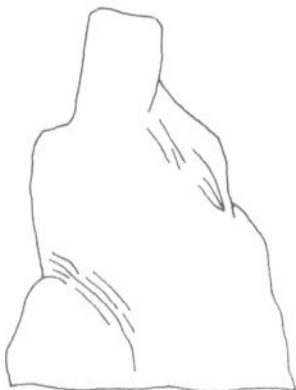


Fig. 1  
Dolmen de Larro

*Betarte* (834). A 30 m. hacia el NW. hay una borda en ruina total. A 150 m. por el NE. se dan otras piedras y losas en posición vertical, no puestas por el hombre. Se divisa el dolmen de *Mendi-xar*, a unos 750 m. más abajo; no se ven los monolitos de *Artxubieta*; la cima de *Alkurruntz* (932) queda a los 340°.



Lado Sur



Lado Este




Fig. 2  
Monolito de Betarte



3. Monolito de *Betarte*. cara W.



4. Monolito de *Betarte*, cara N.

*Altitud*: A unos 720 m. s.n.m.

*Coordenadas*: Long. 2°11'03", lat. 43°12'44" de la Hoja núm. 66, Maya del Baztán.

*Descripción* (fig. 2): Se trata de una piedra de arenisca de 2,05 de altura, mirando del este; 1,50 abajo y 0,42 arriba de anchura; y una media 0,50 de grosor. Su orientación a los 355°, casi N.-S. El Costado E. mira a *Gorramendi*; el W. a *Betarte*; el N. a *Alkurruntz* (hacia *Artxubieta*); y el S. al dolmen de *Larro*. No sabríamos decir si ha sido trabajado por el hombre o no; pero ofrece todo el aspecto de haber sido colocado deliberadamente.

*Historia*: Hallado el día 18 de diciembre de 1977.

### Dolmen de Mendixar

*Localización*: En el término municipal de Baztán, cercanías del pueblo de Maya. A unos 300 m. en línea recta del km 67 de la

NUEVOS MONUMENTOS MEGALÍTICOS EN NAVARRA (II)

carretera que sube a *Otsondo*, al W. A unos 100 m. al SE. de una *ardiborda* 'borda de ovejas', a la cual llega un camino que parte de enfrente de la casa *Mendialdea* o *Maketenea*, de Maya. Situado en una loma desprovista de arbolado, aunque los robles no quedan lejos; abunda el helecho en la loma. El alto de *Alkurruntz* queda a los 310°; se divisa el monolito de *Betarte* y probablemente también los de *Artxubieta*.

*Altitud:* A unos 510 m. s.n.m.

*Coordenadas:* Long. 2°11'34", lat. 43°12'54" de la Hoja núm. 66, Maya del Baztán.



5. Dolmen de *Mendixar*.

*Descripción* (fig. 3): No está muy claro el túmulo, si es que existe, pues la abundante vegetación de hierba y helecho lo ocultan; pero podría tener unos 7,50 m. de diámetro y 0,30 de alto. Hay un pequeño hoyo central, en el cual se alzan tres losas de las siguientes dimensiones:

1. (SW.) 0,65 de alto, 0,70 de largo y 0,15 de grueso;
2. (SW.) 0,80 de alto, 1,55 de largo y 0,15 de grueso;
3. (NW.) 0,22 de alto, 0,80 de largo y 0,13 de grueso.

Las losas dos y tres forman ángulo recto; la una y la dos están en línea. Hay otros cuatro trozos de losas dispersos encima del galgal, variando sus tamaños de 0,80 a 1,30 de largo, y de 0,50 a 0,80 ancho. El dolmen está orientado a los 140°, coincidiendo casi con la orientación de la loma en que se halla plantado. El hoyo central mide aproximadamente 0,80 de ancho por unos 2,00 de largo, formando una cámara rectangular. Los materiales son areniscas del terreno.

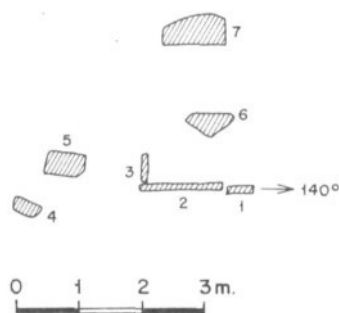


Fig. 3  
Dolmen de *Mendixar*

*Historia:* Hallado el día 18 de diciembre de 1977, al descender del monolito de *Betartee*, tras el hallazgo de este monumento. El dolmen está evidentemente profanado, lo mismo que el de *Larro*, aunque no hay noticias de ello ni de excavación alguna.

#### Túmulo (?) de Berrozelai

*Localización:* En el término municipal de Baztán, cercanías del lugar de Maya. En medio de un robledal, en el que también se encuentran los dólmenes *Otsondo N.* y *Otsondo S.*, a la izquierda de la pista que desciende de la carretera del puerto de *Otsondo* y parte de ella a la altura del caserío *Punp luxta*; tangente a la pista, una vez rebasados los dólmenes. A unos 50 m. en línea recta del dolmen *Otsondo S.*

*Altitud:* A unos 320 m. s.n.m.

*Coordenadas:* Long. 2°12'01", lat. 43°13'05" de la Hoja núm. 66, Maya del Baztán.

*Descripción:* Es de forma circular en la base, midiendo 10,50 m. de diámetro y 2,00 de altura por el lado que da a la pista, alcanzando sólo a 0,50 por el contrario o NW. -se halla en rampa-. Las piedras que asoman entre la tierra y el abundante helecho, y son pocas, pertenecen a areniscas y cuarzo blanco propios del lugar.

*Historia:* Hallado el día 2 de enero de 1978. No nos decidimos a calificarlo de túmulo auténtico, sino que abrigamos dudas al respecto.

#### Túmulo (?) de Bozate

*Localización:* En el término municipal de Baztán, cercanías de *Bozate*, barrio del lugar de Arizcun. Muy próximo al camino que de Bozate se dirige al collado de *Itzulegi* y del antiguo camino real que enlazaba Arizcun con Maya, pasando entre el palacio de *Ursua* y la ermita de *Santa Ana*. A unos 200 m. de la ermita de *San Miguel*, que se levanta a los 170°. En el centro de un helechal rodeado de alambre de púa, muy disimulado entre el helecho y la hierba.

*Altitud:* A unos 290 m. s.n.m.

*Coordenadas:* Long. 2°12'43", lat. 43°11'14" de la hoja núm. 66, Maya de Baztán.

*Descripción:* Sus dimensiones son 14 m. de diámetro y 1,00 de altura, abriéndose una brecha por el lado W. (290°). De entre la tierra y el helecho asoman unas pocas piedras, areniscas, ofitas y conglomerado. El hoyo central mide 5 m. de diámetro y 0,80 de alto. El conjunto aparece un tanto desfigurado.

*Historia:* Visto por primera vez el día 16 de diciembre de 1978. Abrigamos dudas sobre su autenticidad.



Túmulo (?) de Kantaneko-Borda

*Localización:* Término municipal de Baztán, lugar de Arizcun y su barrio de *Aritzakun*. Encima de la cota de 541 m. que se alza sobre el caserío *Kantaneko-Borda*. El caserío está prácticamente al lado de la pista que baja del collado de *Itzulegi*. No hay arbolado en la cumbre; crece buen pasto para las ovejas.

*Altitud:* A 541 m. s.n.m.

*Coordenadas:* Long. 2° 14'34", lat. 43° 14'03" de la hoja núm. 66, Maya de Baztán.

*Descripción:* Su forma es circular en la base y sus medidas son las siguientes: 7 m. de diámetro y 1,50 (por los 45°) y 0,50 (por los 225°) de altura, en plano inclinado. Formado de tierra, apareciendo algunas piedras por entre la hierba, que lo cubre y oculta todo. Las piedras deben de ser de arenisca y/o cuarzo blanco -no anotamos este detalle el día de nuestra visita.

*Historia:* Hallado el día 20 de enero de 1979. Lo consideramos tan sólo como posible.

Túmulo (?) de Intzuriko-Lepoa

*Localización:* Situado en *Intzuriko-Lepoa*, collado entre las cotas *Oketa* (484 m.) y *Autrin* (595), en el punto más bajo entre esas dos cumbres. A tres metros de la pared que rodea a un prado, prácticamente frente a la puerta de acceso al prado. Se puede llegar por bastante buen camino, partiendo del puente junto a *Etxaideko-Errota* 'molino de Etxaide', en menos de media hora. En un pequeño robledal.

*Altitud:* A unos 450 m. s.n.m.

*Coordenadas:* Long. 2°11'40", lat. 43°08'39" de la hoja núm. 91, Valcarlos.

*Descripción:* Montículo circular de unos 8 m. de diámetro por unos 2 m. de alto, formado de piedra y tierra y recubierto de musgo. Areniscas. No se ven losas camerales, ni hay hoyo central; tiene forma cónica.

*Historia:* Visto ya el día 1 de noviembre de 1971. No se ha publicado antes, por considerar que bien pudiera ser un amontonamiento de piedras sacadas del prado vecino. Hay otros amontonamientos, muchísimo más pequeños, a lo largo del lienzo de muralla que da a este mismo lado.

Monumento (?) de Oialegi

*Localización:* En el término municipal de Baztán, en el llamado *Erdizko-Itxié*, donde pastan durante el verano las vacas baztanesas. Se trata de un collado entre la cumbre de *Astabizker* (1.129 m.) por el N.W. y la de *Luurzuko-Harria* (1.213) por el E. Dista como

un cuarto de hora del crónlech que denominamos *Gurutxe-Meeka*, estudiado a continuación. Collado cubierto de buenos pastos y desprovisto de arbolado.

*Altitud:* A unos 1.060 m. s.n.m.

*Coordenadas:* Long. 2°11'10", lat. 43°03'37" de la hoja núm. 91, Valcarlos.

*Descripción:* Se trata de varias piedras colocadas sin orden aparente, unas de pie, alguna tumbada, piedras que no ofrecen el aspecto de losa, ya que son demasiado recias para ello. La que se halla tumbada es larga y semeja un mojón en construcción -por aquí pasaba antes la divisoria entre el monte *Erregerena* y el territorio de Baztán-. Areniscas del terreno.

*Historia:* Visto en repetidas ocasiones, la última de ellas el día 11 de marzo de 1978 en compañía de José Luis Arruabarrena, estudiante. Visitado el día 21 de junio de 1975 con Tomás López Sellés, no nos pareció que se le pudiese calificar de monumento megalítico. Publicamos ahora todos estos detalles, porque creemos que sólo una excavación puede determinar si hay o no algo prehistórico en este paraje.

*Bibliografía:* Se le califica de dolmen por Club Deportivo Navarra. *Rutas montaÑeras Ory-Velate*, Pamplona, 1973, pág. 218. Se da cuenta de la visita con López Sellés por F. Ondarra. *Nuevos monumentos megalíticos en Navarra*, «Príncipe de Viana», 1976, pág. 363.

#### Crónlech de Gurutxe-Meeka

*Localización:* En el término municipal de Baztán, en el llamado *Erdizko-Itxie*, cercado donde también se halla el fenómeno lítico de *Oialegi*, que se acaba de dar a conocer. En un collado situado entre las cumbres de *Astabizker* (1.129 m.) y *Araun* (1.149). Encima de *Negusaroi*, paraje sito en el km 11 de la carretera de Irurita a Eugui por el puerto de *Artesiaga*, a unos 35 minutos de caminata, pasando junto a *Altzaldeko-Borda*. Aparece enfrente el macizo de *Okoro* (1.259) por el SE., separado por el barranco de *Erdizko-Erreka*, una de las regatas que dan origen al río *Arga*. No hay árboles en el collado, tampoco helecho; sólo crece la hierba y algún solitario espino albar bastante cerca. A unos metros a la izquierda del punto más bajo del collado.

*Altitud:* A unos 1.000 m. s.n.m.

*Coordenadas:* 2° 10'00", lat. 43°03'50" de la hoja núm. 91, Valcarlos.

*Descripción* (fig. 4): Lo constituyen unas 13 piedras que asoman entre la hierba-seguramente que habrá más, ocultas debajo de la misma- y forman una circunferencia de 6,50 m. de diámetro, siendo difícil de precisar la altura, ya que tal vez se trate de un crónlech no tumular. Las piedras testigo son areniscas del terreno, estando la división entre calizas y areniscas en el punto más bajo



Fig. 4  
Crónlech de Gurutxe-Meeka

del collado, a unos metros. En el sitio donde comienzan las calizas podría haber un túmulo, pero no detallamos más, por lo sumamente problemático que nos parece.

*Historia:* Habíamos visitado este collado en diversas ocasiones, una de ellas en compañía de Tomás López Sellés -el 21 de junio de 1975-, pero no habíamos observado nada. Llegamos allá por última vez el día 8 de octubre de 1978 en compañía de José Luis Arruabarrena, que es el que llamó la atención sobre el monumento prehistórico. Hay piedras llamativas, por su disposición, a 5 m. del crónlech, pero no creemos se trate de otro conlech.

### Túmulo (?) de Bagazelai

*Localización:* En el término municipal de Baztán, cerca del lugar de Almándoz. En un collado situado entre las cotas 833 m. por el NE. y 866 por el SW., a la derecha de la carretera de Pamplona a Oronoz-Mugaire pasando por el puerto de *Belate*. Una pista que parte del km. 37 de la mencionada carretera, al par del caserío *Arizizelai*, llega hasta el fenómeno que estudiamos, que cae a unos metros a la izquierda de la pista. Ubicado en una esplanada en que abunda el helécho y el espino albar. El montículo está libre de heléchos, pero los espinos se alzan con profusión a su alrededor e incluso en el posible monumento.

*Altitud:* A unos 780 m. s.n.m.

*Coordenadas:* Long. 2°05'20", lat. 43°04'26" de la hoja núm. 90, Sumbilla.

*Descripción:* Una construcción circular en la base, de 14 m. de diámetro y 1,50 de altura, formada por tierra y piedra, que asoma entre el césped. En lo más alto se ve un comienzo de hoyo de unos 2 m. de diámetro y con poquísima profundidad, ofreciendo un césped más lozano que el resto. No se ven losas de una posible cámara sepulcral. No parece estar profanado, si es que en realidad es un monumento prehistórico, que podría ser túmulo o acaso dolmen.

*Historia:* Visto por vez primera el día 11 de julio de 1972, en que se tomaron algunos datos. Aunque seguía siendo dudoso, tomamos los detalles definitivos el día 25 de febrero de 1978, y son los que ahora publicamos.

## 2. MONUMENTOS EN ULZAMA Y OLAIBAR

### Dolmen de Koparain

*Localización:* En el término municipal de Arraiz (Ulzama). Cerca del km. 29 de la carretera de Pamplona al puerto de *Belate*. A unos 6 minutos desde la borda que queda a la izquierda de la carretera, de donde parte un camino o pista forestal que pasa a 10 m. por la

izquierda del monumento. En una rampa no muy pronunciada, en que se desarrolla un buen hayedo. Una *txabola* o cabana se levanta a unos 70 m. más al norte, construida de piedra unida con barro y cubierta de tejas, cuyas dimensiones son: 3 m. de ancho, 3,50 de largo y 1,90 (en el centro) por 1,60 (en los costados) de alto.

*Altitud:* A unos 810 m. s.n.m.

*Coordenadas:* Long.  $2^{\circ}03'13''$ , lat.  $43^{\circ}01'47''$  de la hoja núm. 90, Sumbilla.

*Descripción* (fig. 5): Un túmulo de 8 m. de diámetro y 1,00 de altura por el W. En él se alzan dos losas, cuyas dimensiones son las siguientes:

1. (W.SW.) 0,90 de alto, 1,30 (en la base) y 0,60 (arriba) de largo, de 0,17 a 0,25 de grueso.

2. (W.SW.) 0,32 de alto, 0,20 de largo y 0,10 de grueso.

Las dos losas se hallan situadas en línea, habiendo entre ambas un espacio vacío de 0,78 m. Hay hoyo central de unos 2 m. de ancho y 0,50 de profundo por el norte. Todos los materiales son areniscas del terreno. La hojarasca de las hayas cubre el monumento, camuflándolo grandemente, y varias hayas crecen en el túmulo, fuera del hoyo central.

*Historia:* Encontrado el día 9 de abril de 1980.

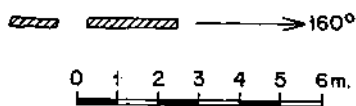


Fig. 5  
Dolmen de Koparain

#### Giltzurri-Harrie

*Localización:* En el terreno municipal de Arraiz (Ulzama). En la cota de 941 m. que se alza sobre el km. 31 de la carretera de Pamplona al puerto de *Belate*, a la izquierda de la carretera. En lo más alto de la cota, a unos 60 m. del hayedo, por el S.SW. Crece algún ejemplar aislado de helecho en el galgal y en las alrededores del mismo. Hermoso yerbín. Avanzando unos 14 m. en dirección sur, se divisa el tejado de la *Venta de Ulzama*.

*Altitud:* A 941 m. s.n.m.

*Coordenadas:* Long.  $2^{\circ}03'32''$ , lat.  $43^{\circ}02'10''$  de la hoja núm. 90, Sumbilla.

*Descripción* (fig. 6): El túmulo mide unos 8 m. de diámetro y 0,40 de altura por el este, estando completamente allanado por el oeste. En su centro se levantan dos losas, que forman ángulo recto. La losa número 2 está inclinada hacia el interior de la cámara. Está mediría unos dos metros de largo por 0,95 de ancho. Las losas tienen estas dimensiones:

1. (E.) 0,95 de alto, 2,70 de largo y desde 0,03 en los extremos hasta 0,30 en el centro de grueso;

2. (N.) 0,52 de alto, 0,95 de largo y hasta 0,30 de grueso.

La orientación del monumento es a los  $170^{\circ}$  ó  $350^{\circ}$ . No se aprecia actualmente hoyo central, al faltar la parte del túmulo correspondiente al lado occidental. El túmulo parece ser de piedra y tierra, y los materiales del mismo, como también las losas, son areniscas del terreno.

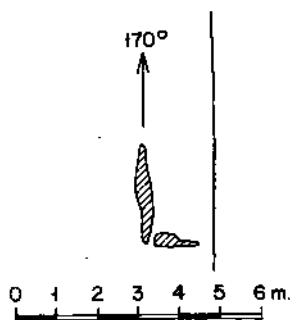


Fig. 6  
Dolmen de Giltzurri-Harrie

## NUEVOS MONUMENTOS MEGALITICOS EN NAVARRA (II)

*Historia:* Hallado el día 10 de abril de 1980. No sabemos a qué se debe el nombre de esta cota *Giltzurrin-Harrie* 'Xa piedra del riñon o de los riñones', de *giltzurrin* 'riñon' y *harrie* 'la piedra o peña'. Como dato curioso, diremos que el día del descubrimiento había en el ángulo formado por las dos losas una botella de agua de Belascoáin, al parecer sin consumir. Continuaba en el mismo sitio y en idéntico estado el día 27 del mismo mes de abril. Había también una cajetilla de cigarrillos, vacía, en el ángulo aludido.

### Túmulo de Sagardegi

*Localización:* Situado en el valle de Anué y collado de *Sagardegi*, que se halla entre las cumbres de *Saioa* (1.418 m.) y *Zuriain* (1.408), mucho más cerca de la primera cumbre que de la segunda. A unos 125 m., en dirección a *Zuriain*, del mojón triangular que divide los terrenos de *Baztán*, *Anue* y *Erregerena*. Desde *Artesiaga* llega una pista hasta unos 200 metros.

*Altitud:* A unos 1.250 m. s.n.m.

*Coordenadas:* Long. 2°07'55", lat. 43°12'25" de la Hoja núm. 90, Sumbilla.

*Descripción:* Túmulo circular de unos cuatro metros de diámetro por unos 0,20 de alto, no apareciendo hoyo central, sino más bien una superficie plana. En terreno raso, formado por tierra y piedras; cubierto de hierba y brezo. Las piedras son areniscas del terreno. Tal vez se trate de túmulo con crónlech.

*Historia:* Lo habíamos observado repetidas veces, pero no tomamos ningún dato hasta el día 17 de septiembre de 1981.

### Dolmen (?) de Lixeto

*Localización:* Situado en Olave, valle de Olaibar, en la cota 912 m. que se alza al NE. del pueblo y que la hoja 115 de los mapas del Instituto Geográfico y Catastral denomina *Aliseto*. El acceso más cómodo es por Osacáin, avanzando por una pista al principio y luego por un sendero muy claro que asciende a la cumbre más alta de los contornos.

*Altitud:* 912 m. s.n.m.

*Coordenadas:* Long. 2°06'20", lat. 42°53'24" de la Hoja núm. 115, Gulina.

*Descripción* (fig. 7): Puede tratarse de un dolmen. No se ve bien su estructura por hallarse todo el conjunto cubierto de bojés, avellanos, zarzamoras y otros arbustos, más abundante hierba. El túmulo podría medir unos 18 m. de diámetro, con un cráter central de 8 m. de parte a parte; la altura del túmulo sería de 1,50 m. en el punto máximo. Dos losas aparecen, ambas erguidas, siendo sus medidas las siguientes: Losa núm. 1 u W., de 0,50 m. de alto, 1,50 de largo y 0,20 de grueso; núm. 2 o SE., con 1,07 de

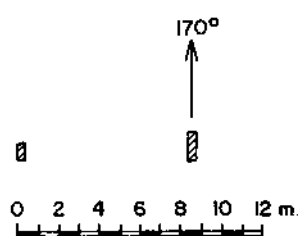


Fig. 7  
Dolmen (?) de Lixeto

FRANCISCO ONDARRA

alto, 0,76 de largo y de 0,20 hasta 0,25 de grueso. Sobre esta segunda losa se alza un buzón de montañeros con esta leyenda:

S.D-ERLAITZ-IRUN  
Mte. ALISETO. Alt. 912 m.  
17-4-1966

Las losas y las pocas piedras que asoman entre la hierba son calizas del terreno.

*Historia:* Visto por primera vez el 22 de octubre de 1977, llegando al monumento desde Osacáin. Estando tomando datos, aparecieron dos cazadores de Olave, los cuales dijeron que el monte se llamaba *Lixeto*. Hemos visto más tarde unas notas de Tomás López Sellés, por las que se ve que visitó varias veces este paraje y le intrigó lo que se entreveía a través de los arbustos, aludiendo a la segunda de nuestras losas, al buzón montañero, etc., para concluir en su visita del 15 de octubre de 1967 que «el presunto galgal ha desaparecido por completo».

### 3. MONUMENTOS ALREDEDOR DEL MONTE MENDAUR

Dolmen de Zumaleku

*Localización:* En el término municipal de Elgorriaga, a 30 m. del mojón divisorio de, suponemos, Santesteban o Sumbilla. En un collado sito entre las cotas 521 m. por el E. y 495 por el W. Procedente de Elgorriaga llega un camino al collado, y de Santesteban asciende una pista. Hay tres *ardiborda* 'bordas para ovejas' en



6. Dolmen de *Zumaleku*, de 150°.

## NUEVOS MONUMENTOS MEGALITICOS EN NAVARRA (II)

el paraje. Abundante helécho por el lugar y por el túmulo dolménico; gran cantidad de aulaga sobre el mismo el día del descubrimiento, pero nada el día de nuestra visita, o sea, el 1 de abril de 1980 -salvo un grueso y robusto ejemplar que ha nacido precisamente dentro de la cámara sepulcral-. A 15 m. comienza un pinar.

*Altitud:* A unos 450 m. s.n.m.

*Coordenadas:* Long. 2°00'07", lat. 43°08'48" de la hoja núm. 90, Sumbilla.

*Descripción* (fig. 8): En un túmulo circular de 16 m. de diámetro y 1,40 de alto por el sur, mucho menos por el norte, se alcanzan tres losas camerales, que son las laterales y la de cabecera. Todas ellas se hallan «in situ». Sus dimensiones son las siguientes:

1. (SW.) 1,02 de alto, 2,50 de largo y 0,14 grueso;
2. (NW.) 0,58 de alto, 0,80 arriba y 0,95 abajo de largo, y 0,17 grueso;
3. (NE.) 0,96 de alto, 2,60 de largo y 0,27/0,17 de grueso.

Por el SE. no se ve ninguna losa, y la del NW. es netamente más baja que las laterales. La núm. 1 podría estar inclinada hacia el interior de la cámara sepulcral. Esta mide unos 2 m. de largo, unos 0,80/0,95 de ancho y 0,60 de alto. La orientación del monumento es a los 150°. Los materiales son areniscas del terreno. Actualmente la losa núm. 1 tiende a juntarse con la 3, siendo por ello la cámara más estrecha por el lado en que falta la losa. Las losas asoman por encima del galgal.

*Historia:* Fue descubierto por Tomás López Sellés el día 3 de abril de 1976, tras haber recibido noticias de su existencia de parte de Petete Sarobe. Lo iba a publicar él mismo, pero ante su fallecimiento hemos vuelto varias veces al lugar para tomar datos adicionales, que los recogimos los meses de septiembre y octubre de 1977. Para concluir, no nos pareció que constituyeran ningún monumento las piedras que se ven en el collado vecino de *Bostorratz*, situado al W. de la cota 495 m. Tanto el collado de *Bostorratz* como el de *Zumaleku* los visitamos el mismo día en compañía de López Sellés, o sea, el 3 de abril de 1976.

### Dolmen de Malkorgaiña

*Localización:* En el término municipal de Elgorriaga. Se halla implantado en una esplanada que forma como un descanso en la rápida ascensión hacia *Mendaur*. A unos 250 m. en dirección del NW. hay una *ardiborda*, situada al pie de las últimas rocas que forman como una muralla por el costado oriental de la cota 1.004 m. Abunda el helecho en las inmediaciones y también en el túmulo dolménico, al que flanquean las aulagas y un roble joven. Como media docena de robles crecen entre el monumento y la *ardiborda*. Un poco más abajo hay una cruz de piedra arenisca escondida entre las aulagas. Un pinar se acerca a medio centenar de metros. Actualmente -31 de marzo de 1980- llega una pista

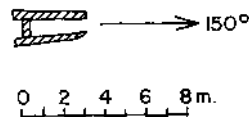


Fig. 8  
Dolmen de Zumaleku



7. Dolmen de *Malkorgaiña*, de 70°.

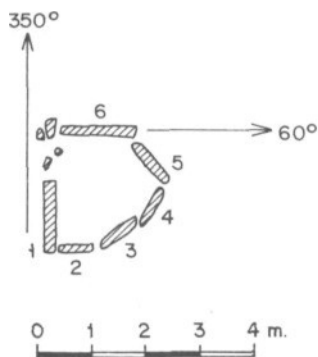
procedente de Elgorriaga y rebasa ligeramente el dolmen por su izquierda, a unos 4/5 metros, para morir a los pocos pasos.

*Altitud:* A unos 470 m. s.n.m.

*Coordenadas:* Long. 1°59'27", lat. 43°08'37" de la hoja núm. 90, Sumbilla.

*Descripción:* Un túmulo de piedra arenisca de 5,50 m. de diámetro y 0,30 de altura máxima. En medio del galgal aparecen tumbadas varias losas de reducido tamaño, dispuestas de una forma desordenada. Una de ellas mide 1,10 de largo, 0,80 de anchura máxima y 0,01/0,10 de grosor; otras dos ofrecen más o menos esas mismas dimensiones. No se ve hoyo central ni se puede dar la orientación del monumento.

*Historia:* Descubierto el día 27 de octubre de 1977, se tomaron los datos el 11 de diciembre del mismo año. En nuestra última visita, en que tomamos algunas fotos, observamos la existencia de la pista: era esto el 31-3-1980.



### Dolmen Baikuntzeko-Etxola

*Localización:* En el término municipal de *Ituren*, encima de su barrio de *Aurtiz*. En el paraje llamado *Atáketa*, del monte *Iruñaga*, cuya cumbre se alza al sur del embalse de *Mendaur* y recibe el nombre de *Ganbélar*. Desde *Aurtiz* sube una pista hasta dicho embalse, pasando a unos 20 m. a la derecha del monumento y dirigiéndose hacia arriba por debajo de la peña próxima al dolmen, por donde también se dirigía el camino antiguo. *Ataketa* quiere decir 'lugar del portillo'. El embalse queda a 0,15 minutos del

Fig. 9  
Dolmen de Baikuntzeko-Etxola



NUEVOS MONUMENTOS MEGALITICOS EN NAVARRA (II)



8. Dolmen *Baikuntzeko-Etxola* de los 280 grados.



9. Dolmen *Baikuntzeko-Etxola*. de los 160 grados.

portillo y a 1,30 de *Aurtiz*. Hay una *arbidorda* 'borda de ovejas' a diez metros más abajo y otra a 20 m. por arriba. No hay arbolado; sí helecho y aulaga.

*Altitud:* A unos 670 m. s.n.m.

*Coordenadas:* Long. 1°57'20", lat. 43°08'33" de la hoja núm. 90, Sumbilla.

*Descripción* (fig. 9): Un galgal o túmulo de 11 m. de diámetro por 0,50 de altura máxima. En su centro se alzan 6 losas de arenisca formando un recinto que recuerda un polígono irregular. La losa más alta mide cerca de 2 m. y todas ellas sobrepasan el metro de altura. Detallando tenemos estas dimensiones:

1. (W.) 1,07 de alto, 1,32 de largo y 0,23 de grueso;
2. (S.) 1,80 de alto, 1,04 de largo y 0,21 de grueso;
3. (E.) 1,64 de alto, 1,00 de largo y 0,21 grueso;
4. (E.) 1,52 alto, 1,23 largo y 0,12 grueso;
5. (E) 1,68 alto, 1,34 largo y 0,20 grueso;
6. (N.) 1,34 alto, 1,32 largo y 0,20/0,25 grueso.

La cámara forma un polígono irregular de 2,45 por 2,38 metros E.-W. y N.-S. respectivamente. La orientación puede ser aproximadamente N.-S., o acaso E. El costado W. parece era recto y estaría formado por dos losas, faltando actualmente una de ellas; la que queda es más baja que toda las demás, pues apenas rebasa el metro de altura -1,07 m.

*Historia:* Hallado el día 26 de enero de 1980. Visitado de nuevo para completar los datos referentes a las medidas de las losas de la cámara en compañía de mi colega Vidal Pérez de Villarreal. En esta última fecha averiguamos el nombre del monumento *Baikuntzeko-Etxola* 'La cabaña del decomiso o prendamiento'. Habría estado dedicado el monumento, según un vecino de *Aurtiz* -que lo había oído a su padre y a otros- al cuidado del ganado y sería en tiempos pasados un puesto para vigilar las infracciones de parte del ganado del pueblo vecino de *Zubieta*, habiendo otros dos puestos para el mismo fin uno más abajo del mismo monte y el tercero en lo alto de *Ganhélar*. Otros no sabían tal cosa referente al dolmen, pero sí habían oído que fue utilizado para cazar lobos, con la ayuda de perros.

#### Túmulo (?) de Ameztia

*Localización:* En el término municipal de Ituren, en el monte llamado *Ameztia*. Una pista procedente de Ituren enlaza esta localidad con su barrio de *Ameztia* y luego pasa a 15 m. por la derecha. Ubicado en un prado, cerca de la alameda que corre paralela a la pista. Hay un pinar limitando con el prado. Tres bordas constituyen un modo de triángulo que enmarca el monumento. Además de la hierba, crece también el helecho, alguna aulaga y el musgo. Desde el túmulo se divisa Elgorriaga a los 45°; *Larrazmendi* (1.082 m.) a los 150; el repetidor de la televisión de *Ameztia*; *Mendaur* a 355.

*Altitud:* A unos 450 m. s.n.m.

*Coordenadas:* Long. 1°58'05", lat. 43°06'50" de la hoja núm. 90, Sumbilla.

*Descripción:* Un círculo de 14 m. de diámetro y 2,30/1,00 de altura, con dos prolongaciones de 3 metros cada una de ellas, una a

los 140° y la otra a los 250. Cubierto de hierba como el resto del prado, parece estar formado por tierra, de la que asoman algunas aisladas piedras. Estas parecen ser rocas terrosas frágiles con cristales de mica y tal vez óxidos de hierro, según me comunica el P. Juan Bautista Leunda -antes P. Rafael de Vidania-. Hay una depresión u hoyo del centro del túmulo para el norte.

*Historia:* Visto por primera vez el día 3 de febrero de 1980, en que se tomaron los datos. No nos decidimos a calificarlo sin dudas como cosa prehistórica.

#### Túmulo de Arranagaita

*Localización:* En el término municipal de Yanci. Esplanada cubierta de castaños jóvenes o, más bien, brotes de castaños, que crecen dentro del mismo túmulo. Prácticamente tangente se levanta una palomera marcada con el número 10. En la divisoria de aguas del río *Bidasoa* y de su afluente que recibe las aguas de Aranaz y Yanci. La iglesia de este último lugar se divisa a los 310°. A unos 200 m. por el S. llega una pista. A unos 45 minutos de ascensión partiendo del km. 4,5 de la carretera de las ventas de Yanci para Ar'anaz, tomando una pista que comunica varios caseríos y siguiendo luego por caminos de carros; la pista empieza frente a la ermita de *San Juan*.

*Altitud:* A unos 375 m. s.n.m.

*Coordenadas:* Long. 1°00'00", lat. 43°12'56" de la hoja núm. 65, Vera de Bidasoa.



10. Túmulo de *Arranagaita*, de 180°.

*Descripción:* Un túmulo circular de unos 10 m. de diámetro por 0,80 de altura. Compuesto de piedra arenisca y algún trozo de cuarzo blanco. Desfigurado en parte por senderos que pasan por él. No se aprecia hoyo central; en cambio, se levanta una pequeña pared encima de él, probablemente resto de parapeto de palomera.

*Historia:* Descubierta el día 9 de octubre de 1976.

#### 4. MONUMENTOS EN OTROS PUNTOS

##### Dolmen (?) de Ugaibel

*Localización:* Situado en Villanueva de Aézcoa, en el monte *Ugaibel* (1243), a una hora de camino del pueblo, del que en línea recta dista unos tres kilómetros, por el N.NE.

*Altitud:* A unos 1.243 m. s.n.m.

*Coordenadas:* Long. 2°28'25", lat. 42°58'07" de la hoja núm. 116, Garralda.

*Descripción:* Se trata de un túmulo, creemos que circular en su base, con cráter central. No podemos afirmar si hay losas camerales.

*Historia:* Todos estos datos los adquirimos en casa del fallecido Tomás López Sellés, donde pudimos ver dos fotos del monumento en el último rollo que disparó, apareciendo en ambas la perra Lady, que acompañaba a Masito en muchas de sus correrías montaÑeras. Su descubridor consideraba el monumento como dolmen, cosa que tuvimos la oportunidad de comprobar gracias a la amabilidad de su viuda Dolores Istúriz.

##### Cista (?) de Finescasas

*Localización:* Situada en el término de Rocaforte, en la cadena de montes que se inicia en S. *Bartolomé*, Paraje sin matas, rodeado por todas partes de la especie arbórea *Quercus coccifera* 'carrasquilla leñosa, coscaja, coscoja, coscojo, maraña, matarrubia, mesto enano'. Al N. queda la foz de *Lumbier*; al S. la sierra de *Peña*; a 150° *Sangüesa*. Una pista que parte de Rocaforte llega muy cerca de este paraje. Por el lado S. se forma un valle, poblado de viñas.

*Altitud:* A unos 660 m. s.n.m.

*Coordenadas:* Long. 2°23'00", lat. 42°36'22" de la hoja núm. 174, Sangüesa.

*Descripción* (fig. 10:: Un hoyo central formado por tres losas clavadas, que le dan un aspecto triangular, quedando abierto por un lado. El conjunto podría estar orientado a 55 grados. Varios trozos de losa aparecen encima del hoyo central, apoyadas en las tres losas clavadas que hemos señalado ya. El hoyo mide 1 m. de largo y 0,80 a 0,40 de ancho, no siendo fácil medir la profundidad.

## NUEVOS MONUMENTOS MEGALITICOS EN NAVARRA (II)

Las medidas de las losas son las siguientes:

1. 0,21 de alto, 1,54 de largo y 0,25 de grosor medio;
2. 0,12 de alto, 0,62 de largo y 0,15 de grueso (es de tres caras);
3. 0,20 de alto, 0,60 de largo y 0,02 (sic) de grueso;
4. 0,28 de largo;
5. 0,04 de alto, 1,38 de largo y 0,24 de grueso;
6. ó la mayor de las colocadas encima: 0,68 de ancho, 0,90 de largo y 0,12 de grueso.

Hay varios pedazos más sobre las losas clavadas. Todas las piedras son de arenisca del terreno, siendo de arcilla la tierra que cubre el hoyo central, con todas las trazas de ser tierra natural y no depositada por el hombre.

*Historia:* Descubrió el posible monumento el P. Valentín Sáez de Ocáriz -P. Leandro de Echávarri-Urtupiña-, con el cual visitamos el lugar el día 6 de noviembre de 1977. Realizamos nueva visita en compañía de María Amor Beguiristáin el día 15 de abril de 1978, sin que llegásemos a ninguna conclusión sobre si efectivamente se trataba de algo prehistórico.

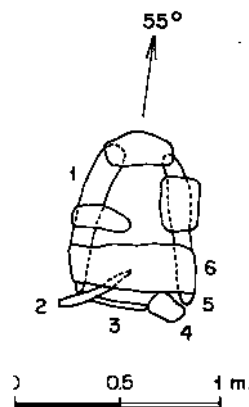


Fig. 10  
Cista (?) de Finescasas

### Túmulo de Zurgaina

*Localización:* Situado en la sierra de *Urbasa*, muy cerca del dolmen de *Zurgaina*, que no hemos podido localizar por más intentos que hemos realizado. Colocado en lo lato de las peñas que forman el anfiteatro alrededor del nacedero del *Urederra*. Terreno raso, con una pequeña haya a unos cinco metros, por un lado, y otras tres o cuatro hayas a quince metros, por el lado opuesto. Asoma Baquedano a 140 grados.

*Altitud:* A unos 920 m. s.n.m.

*Coordenadas:* Long. 1°32'55", lat. 42°48'00" de la hoja núm. 140, Estella.

*Descripción:* Se trata de una acumulación de piedra de unos 14 m. de diámetro por unos 0,30 de altura en el lado norte, reduciéndose a cero por el sur. Todo el material es de piedra menuda de calizas del terreno, cubierta en parte de hierba. Hay un hoyo central muy amplio, pero muy poco profundo. El conjunto adopta la forma de una rampa, disminuyendo de altura de norte a sur. Recuerda al túmulo de *Gaztansao*.

*Historia:* Tal vez se trate de lo que Tomás López Sellés afirmaba en unos apuntes, cuya copia nos prestó. Decía así: «Entre el dolmen de *Zurgaina* y el puerto viejo de *Baquedano*, una especie de galgal de unos 12 metros de diámetro y 0,20/0,30 metros de altura al norte. Se asoma al barranco, como el dolmen de *Zurgaina*». Visitado varias veces, finalmente nos decidimos a tomar los datos que publicamos el día 13 de julio de 1978, convencidos de que se trata de algo hecho por el hombre.

## 5. NOTA

### Posibles monumentos en Urbasa

Vamos a hacer un resumen de unas notas cuyas xerocopias nos dio López Sellés. En ellas habla:

1. De una circunferencia muy destacada de unos 14 a 15 metros sobre el raso de *Iturza*, cerca de la cumbre de *Larraiza*.

2. Según le comunica Saturnino Aramendía, de Iturmendi, hay tres posibles dólmenes a unos 35 minutos desde el puerto de Echarri Aranaz, por el camino de *Ezkiza* a la vía de las vagonetas, a la izquierda de la balsa de *Orbas*. El primero de ellos tiene losas; los otros dos constan sólo de túmulo. Es más que seguro que uno de estos será el que luego publicó Fermín Leizaola, con el nombre de *Obas o Ugas I*, en MUNIBE, año 1973, págs. 209-216.

3. En el raso de *Arratondo*, junto a una alambrada, hay un galgal de 16/17 m. por algo más de 1 m. de alto, dando la impresión de que bajo la piedra menuda que aflora existe un hueco.

4. Habría tres túmulos de 16/18 m. de diámetro por 0,60/0,70 de alto, con amplios hoyos centrales, sin que aparezcan losas, en:

a) cota 1.239 m., o sea, *Dulanz*; b) otra cota a 200 m. al N. y 50 m. más baja que *Dulanz*; c) un collado un poco desviado y a la derecha de la bajada a la *Venta de Zumbelz*. Muy parecidos al de *Gaztansao*. El situado en el collado es el mayor.

Isidro Ansorena nos ha hablado también del posible monumento de *Dulanz*. Además, ha observado un fenómeno llamativo en la cumbre de *Larregoiko* o cota 1.013, sita al W. de Zudaire. Sobre este último caso, hay una alusión, como de paso, en Barandiarán, *Exploración de Seis Dólmenes de la Sierra de Urbasa (Navarra)*, 1923, pág. 6, donde leemos: «11 de junio.-Subimos al alto de *Larregoiko* o *Arragoiko*, donde vimos un túmulo o montículo de piedras en un punto que domina a Baríndano y Zudaire». No lo menciona en obras posteriores.

## 6. SOBRE MONUMENTOS DESTRUIDOS

No queremos terminar *este* trabajo sin comunicar algunos datos referentes a la suerte que han corrido varios monumentos después de su descubrimiento y publicación.

1. El posible túmulo del collado llamado *Ansestegiko-Lepoa* ha sido barrido por completo, según lo pudimos comprobar el día 13 de agosto de 1979 (ver sobre el túmulo: F. Ondarra. *Nuevos monumentos...* Príncipe de Viana, 1976, pág. 330).

2. El dolmen -o tal vez cista- llamado *Amabirjinei-Arpea III* (Ver F. Ondarra. *Nuevos monumentos...* Príncipe de Viana, 1975, pág. 17) ha sido profanado, según comprobación verificada el día 1

## NUEVOS MONUMENTOS MEGALITICOS EN NAVARRA (II)

de agosto de 1979. Alguien ha vaciado totalmente la cámara, dejando amontonada la tierra que sacó junto a una de las losas laterales. Se diría que ha sido extraída con todo cuidado, para no perder detalle de lo que iba saliendo. Ahora se ve que la cámara sepulcral tiene como suelo tres pequeñas losas, y que la profundidad de la misma es de 0,27 centímetros, siendo esa la altura de las losas laterales.

3. El crónlech de *Lerate* publicado por Barandiarán (Ver *Homenaje a D. Julio de Urquijo*, 1949, pág. 205) fue excavado en parte hacia el año 1941, según me comunicó el interesado. El objetivo que perseguía era dar con las armas que los carlistas habrían escondido en el crónlech tumular. No debemos olvidar que la relación entre los carlistas y los monumentos prehistóricos no es rara por estos lados, pues precisamente en este mismo monte Legate habría un crónlech llamado *Karlisten-Sepulture*. Así nos refería en cierta ocasión un vecino de Irurita, que nació en un caserío de Lecaroz, aunque no parece que se tratase del que ahora comentamos. Naturalmente, no hallaron armas ni observaron la presencia de nada digno de interés.

