

El yacimiento de Jentilen Laihoa en Urdiain (Navarra)

SITUACION

Este yacimiento se encuentra ubicado a unos cuatro kilómetros al Norte del núcleo urbano del municipio de Urdiain, en la peña denominada LAYENKO AITZA.

A esta peña se llega¹ por la carretera que a partir de la Venta de Urdiain se dirige a las piscinas que tiene construidas este mismo ayuntamiento, en las cercanías de la ermita de Nuestra Señora de Aitziber.

Poco antes de llegar a la fuente y desfiladero de ARRATATA, existe un sendero poco marcado, que asciende zigzagueando entre robles y helechos, por la ladera Sur de la peña de LAYENKO AITZA. Este sendero conduce directamente al orificio denominado JENTILEN LAIHOA (ventana de los gentiles).

Este orificio u «ojo» natural se encuentra próximo a la cumbre de la citada crestería de la peña. En la base de este orificio se realizaron unas excavaciones arqueológicas el pasado año 1973, continuando con la labor realizada en 1971 en la zona de JENTILEN SUKALDEA Y JENTILEN GELA². El resultado de esta excavación será expuesto por algunos especialistas en estas cuestiones en este mismo número de la Revista.

Sus coordenadas de situación según el plano del Instituto Geográfico y Catastral a escala 1 : 50.000, hoja número 114 correspondiente a Alsasua, son las siguientes:

Longitud: 1.º 32' 10"

Latitud: 42º 55' 05"

Altitud: 625 metros s.n.m. aproximadamente.

1 LEIZAOLA, F., *El Yacimiento de Jentilen Sukaldea en Urdiain*, en «Cuadernos de Etnología y Etnografía de Navarra», núm. 13, pp. 33-48, 10 fig., 6 fotos. Pamplona, 1973.

2 Trabajos publicados en la revista «Cuadernos de Etnología y Etnografía de Navarra», núm. 13. Pamplona, 1973.

La Peña de LAYENKO AITZA esta formada por calizas grises del Cretácico inferior (según el mapa número 13 del Instituto Geológico y Minero).

EL YACIMIENTO

La cata realizada por el equipo que dirige José María Satrústegui está situada en la base del «ojo» de JENTILEN LAIHOA (figuras núms. 1 y 2).

La sección transversal del orificio tal y como ilustramos en la figura núm. 3 y fotografía núm. 1 es más ancha por la parte superior, estrechándose paulatinamente a medida que se acerca a la base.

La planta de la cavidad es alargada y muy estrecha en su zona septentrional, ensanchándose hacia la parte meridional. En este lugar, en la boca que mira hacia Alsasua y Urdiain, se encontró el yacimiento debajo de una gruesa losa de caliza mezclado con algunas piedras y tierra oscura. (figuras 4, 5 y 6.)

Los materiales recogidos en este yacimiento, estaban situados en un pequeño recinto formado por las paredes de la cavidad (figura núm. 4) por tres lados y el de la parte sur cerrado por una gran roca.

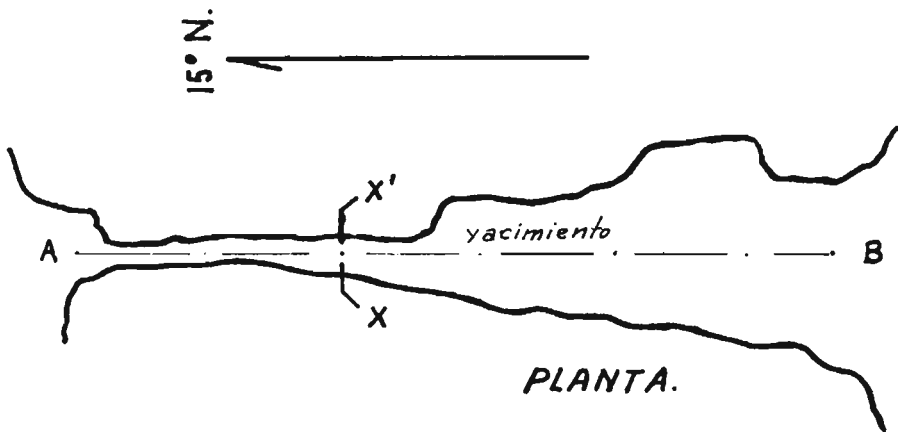


Figura núm. 1.—Planta general del «ojo» de Jentilen Laihoa.

EL YACIMIENTO DE JENTILEN LAIHOA EN URDIAIN (NAVARRA)

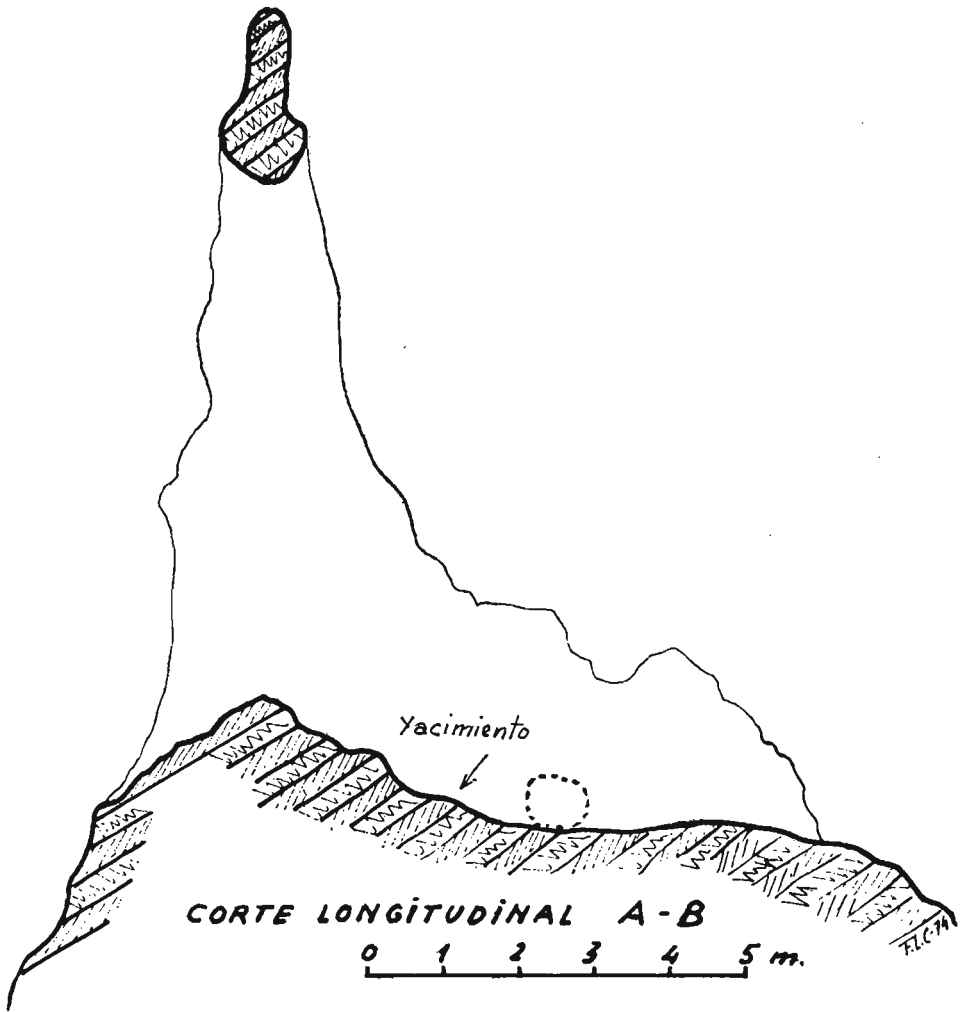



Figura núm. 2.—Corte longitudinal del «ojo» de Jentilen Laihoa.



CORTE TRANSVERSAL - X-X'

0 1 2 3 4 5 m.

Figura núm. 3—Sección transversal del «ojo» desde la vertiente meridional.

La parte superior estaba parcialmente cubierta por una burda losa de caliza como antes ya ha quedado dicho. En el interior de este hueco se encontraron dos ollas de barro de diferente calidad y estado de conservación pertenecientes al parecer a cerámicas medievales y un dardo de hierro de sección cuadrangular. Estos materiales son estudiados más adelante, en este mismo número por I. Barandiarán. También se encontraron dentro de las vasijas y fuera de ellas restos oseos, muy fragmentados, pertenecientes a diversos animales. Estos van a ser estudiados a continuación por J. Altuna.



Fotografía núm. 1.—El «ojo» natural de Jentilen Laihoa (ventana de los gentiles), visto desde el Sur.

Cliché:

FERMÍN DE LEIZAOLA 090674

Fotografía núm. 2.—Camino natural sobre el acantilado en la peña de Layeneko aitzza. Esta grieta corre ligeramente ascendente de Este a Oeste por la cara meridional de la pared, y cercana a su cumbre desde el «ojo» de Jentilen Laihoa hasta el extremo occidental, desde donde se domina perfectamente la calzada a su paso por la garganta de Arratata.

Cliché:

FERMÍN DE LEIZAOLA 090674



EL YACIMIENTO DE JENTILEN LAIHOA EN URDIAIN (NAVARRA)

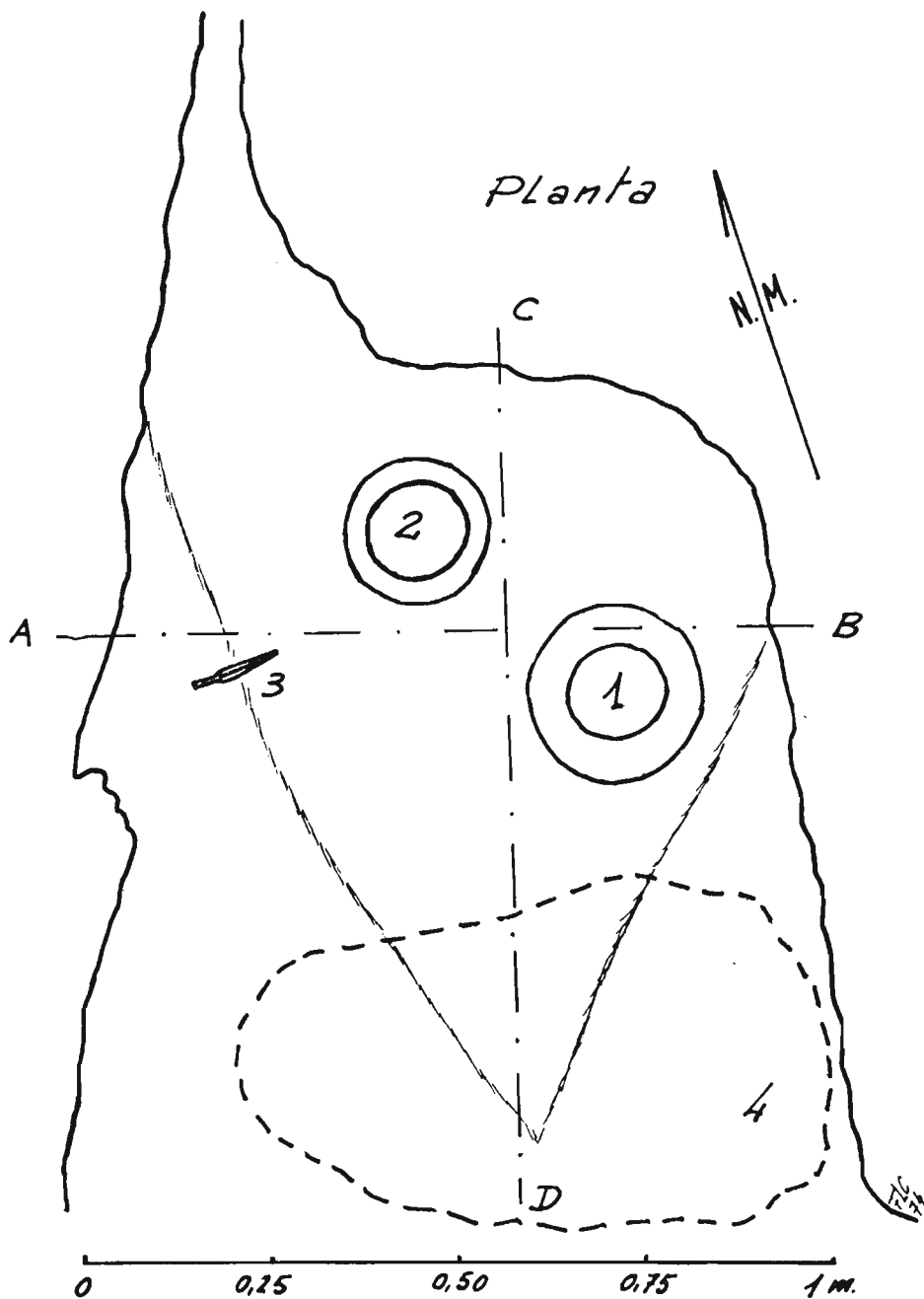


Figura núm. 4.—Planta parcial de Jentilen Laihoa, en donde se señala la situación del yacimiento. 1 Recipiente cerámico de pared fina en buen estado. 2 Recipiente cerámico de pasta más basta muy fragmentado y en deficiente estado. 3 Dardo de hierro de sección cuadrangular.

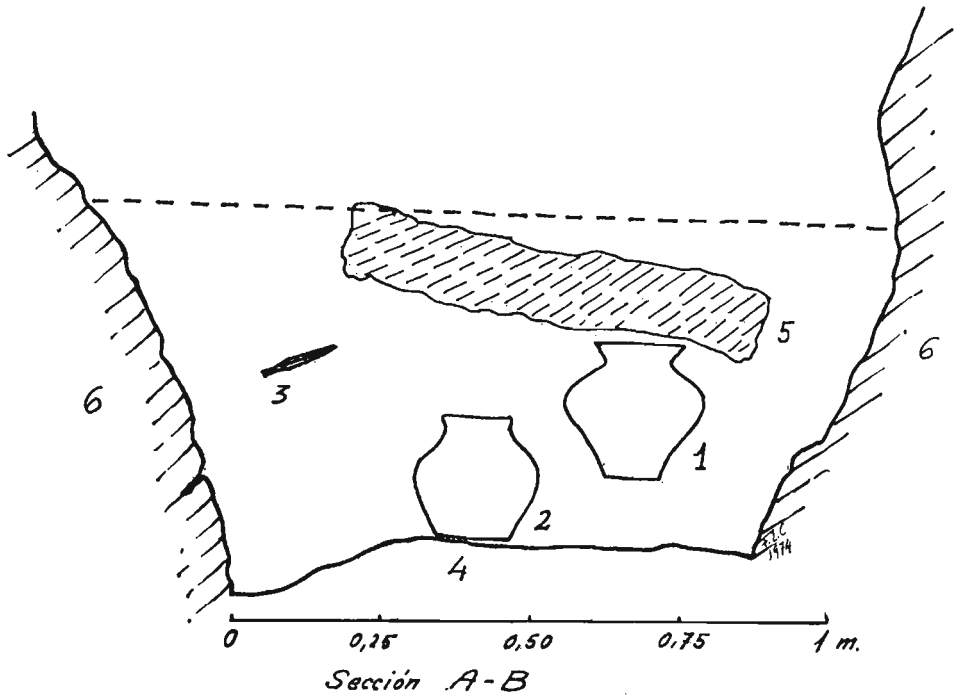


Figura núm. 5.—Sección por A-B, en la que se puede observar: 1 Recipiente cerámico de pared fina. 2 Recipiente cerámico de pasta más basta y muy deteriorado. 3 Dardo de hierro. 4 Suelo del yacimiento de calcita cristalizada. 5 Losa de piedra caliza que cubría los recipientes. 6 Paredes de la cavidad de caliza gris.

Junto al «ojo» de JENTILEN LAIHOA arranca un camino, sobre el acantilado, que lleva dirección Este-Oeste por la cara Sur de la peña de Layeneko Aitza. Este camino que aprovecha una grieta natural existente en el paredón, posee en algunos lugares trazas de posibles escalones tallados por el hombre para su mejor tránsito. Por este camino se llega justamente encima del estrecho de ARRATATA.

EL YACIMIENTO DE JENTILEN LAIHOA EN URDIAIN (NAVARRA)

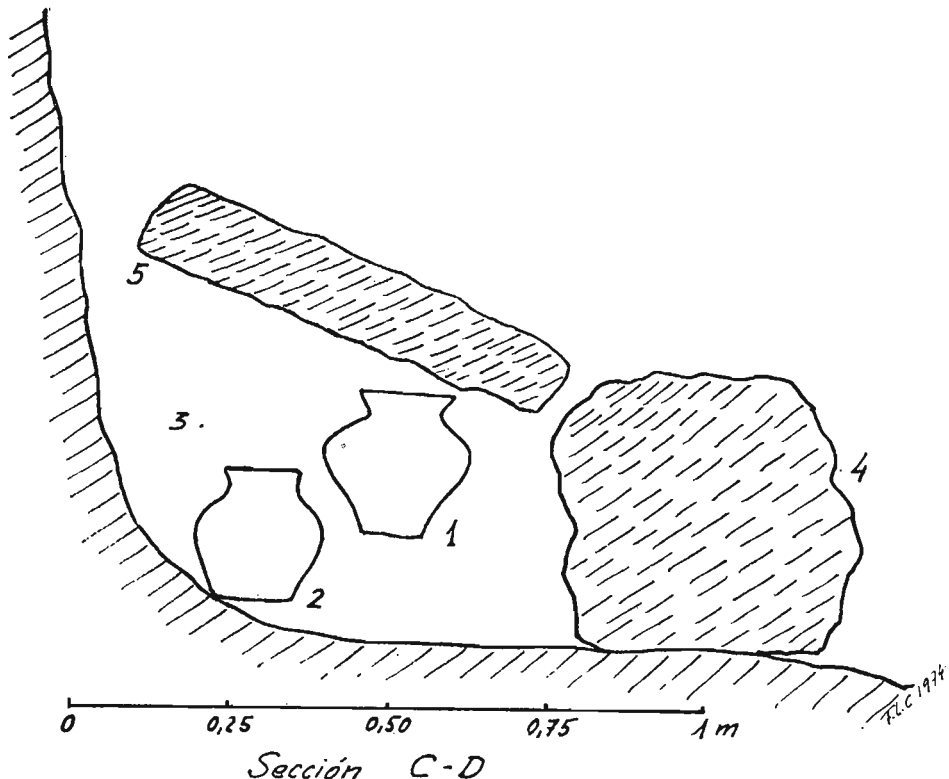


Figura núm. 6.—Sección por C-D, en la que se puede ver: 1 Cerámica de pared fina. 2 Cerámica basta deteriorada. 3 Dardo de hierro. 4 Roca caliza que cerraba el recinto por la parte Sur. 5 Losa de piedra caliza en posición inclinada sobre los recipientes.

Para terminar nuestra aportación, queremos resaltar el carácter defensivo de estos lugares así como de los de Jentilen Sukaldea y Jentilen Gela; que al igual que otros fortines medievales de la región vasca, están situados sobre peñas, en puntos estratégicos y dominando calzadas o lugares de obligado paso. Así, por citar algunos tenemos no lejos de éste el de Jentilbaratza, sobre el desfiladero de Arrateta en Ataun, el de Aizorrotz, dominando el Valle de Leniz, el de Ausa Gaztelu en Aralar, sobre Zaldivia y el de Amekoazarra protegiendo la entrada al Valle de las Améscoas, en un desfiladero del río Urederra en el confín del Valle con el de Allín, camino de Estella.

Fermín LEIZAOLA

Miembro de la Sección de Etnología de la Sociedad «Aranzadi», de San Sebastián.

