

# Nuevos monumentos megalíticos en Navarra (III)

FRANCISCO ONDARRA

Con este título publicamos diversos monumentos hallados en Navarra los años 1976, págs. 329-363, y 1982, págs. 7-29, en la Revista Príncipe de Viana.

Damos a conocer ahora monumentos encontrados desde el verano de 1982 por nosotros mismos. Añadimos también otros restos prehistóricos ubicados por Luis Millán y cedidos a nosotros para su publicación.

Se trata de nuevos dólmenes, cromlechs, túmulos y monolitos. Los monolitos y túmulos se dan a conocer con toda clase de cautelas, convencidos de que sólo una excavación puede determinar su carácter prehistórico.

Las longitudes se refieren al *meridiano de Madrid* (Este) y las orientaciones son a base del cero-norte magnético en la fecha del descubrimiento o de la toma de los primeros datos.

Dejamos para otra ocasión algunos monumentos hallados desde la primavera de 1984. Los que publicamos ahora, los distribuimos según los sectores que indicamos a continuación, todos ellos en *Baztán* o en su proximidad inmediata.

1. *Sector de Legate*. En el monte de este nombre situado al NW. del pueblo de *Lekaroz*.

2. *Sector de Atxuri*. En los montes que se alzan al S. y SE. del pueblo de *Zugarramurdi*.

3. *Sector de Gorramendi*. El mejor acceso por el puerto de *Otsondo*.

4. *Sector de Errazu-Alduides*. Alrededor de *Beartzun*, barrio de *Elizondo* y *Elbetea*. Accesos por la carretera que va de *Elizondo* a *Beartzun*, o por la pista que de *Elizondo* se dirige a *Urballo*.

5. *Sector de Urepel-Ibañeta*. Alrededor de la cumbre de *Loilurzu* o *Luurzu* (1.213 m.), pudiéndose llegar desde *Irrurita*, subiendo por *Negusaroi*; o desde el collado de *Urkiaga*, atravesando el pueblo de *Eugi*.

6. *Sector de Abartan-Saioa*. Por el barrio de *Ziga* llamado *Zigaurre* o *Zuraurre* hacia *Abartan* (1.099 m.); o por *Artesiaga*.

7. *Sector de Saioa-Loiketa*. Desde *Benterre* o *Venta Quemada*, en *Belate*.

## 1. Sector de LEGATE

*Lerate VII: Dolmen*

*Localización:* En *Baztán*, en los montes cercanos al pueblo de *Lekaroz*. A seis m. a la derecha del camino del collado de *Arakan* al de *Beltzuri*, pasando por el flanco E. del monte *Legate*. A unos 90 m. antes de llegar al monumento quedan los restos de una *ardiborda*, a la izquierda del camino mencionado. Otro camino, más desdibujado que el anterior, se desvía de este, pasando junto a la borda y dando vuelta al monte *Legate* por su costado W. Situado en un hayedo, creciendo dos hayas en el túmulo y otras dos casi tangentes al mismo. Se forma en este paraje una explanada y ligero collado al NE. de *Legate*, cuya cumbre cae a los 240 grados.

*Altitud:* 730 m. s.n.m. aproximadamente.

*Coordenadas geográficas:* Long. 2° 07' 40", lat. 43° 10' 33" de la Hoja núm. 65, Vera de Bidasoa.

*Descripción:* Fig. 1. Dolmen corto? En un túmulo circular de 5 m. de diámetro por unos 0,30

de altura máxima, se alza una losa «in situ»; es la losa S., suponemos. Sus dimensiones son:

Losa S.: 0,75 alto máximo, por 2,10 largo en la base, por 0,20 grueso medio.

Hay un hoyo central de 1,50 de diámetro y unos 0,10 de altura. Abunda la hojarasca y el musgo tanto en el cráter como en el túmulo. Este está formado de piedras y tierra.

La orientación es a los 80 grados. Los materiales son areniscas del terreno.

*Historia:* Descubierto por Luis Millán, quien nos lo mostró el día diez de septiembre de 1983. Estos datos están tomados el día trece del mismo mes y año. No se conoce excavación.

*Bibliografía:* No conocemos.

#### Lerate IV: Dolmen

*Localización:* En *Baztán*, en el collado próximo a *Lekaroz* conocido como *Arakan*, al comienzo de su vertiente oriental. A unos 70 m. de *Indeko-Borda*, la cual cae a los 300 grados del monumento; *Autza* a los 95; *Alba* a los 150; *Larrazu* a los 225 (SW.); *Legate* a los 15. La pared de un prado queda a unos cinco m. del dolmen, interponiéndose entre ambos una pista, que se ha llevado algo del galgal; al otro lado, que es el N., sube un sendero. A unos 45 m. por el S. hay un pequeño nacedero de agua. En la época estival el tupido helecho esconde por completo el conjunto; abunda también la hierba, el brezo y la aulaga o árgoma.

*Altitud:* 610 m. aproximadamente.

*Coordenadas geográficas:* Long. 2° 07' 06", lat. 43° 10' 00" de la Hoja núm. 65, Vera de Bidasoa.

*Descripción:* Fig. 2. Dolmen corto? Túmulo circular de unos 9,00 m. de diámetro y como 0,80 de altura mirando del E. En él se alzan dos losas, que miden:

1 (W.). 0,35 alto por 0,55 largo por 0,13 grueso;

2 (S.). 0,40 alto por 1,18 largo por 0,10 grosor medio.

La losa núm. 1 se halla inclinada hacia el interior del túmulo; la núm. 2 hacia el exterior, aunque muy poco.

No hay hoyo central en el túmulo, el cual se compone de piedras y tierra. La cámara, rectangular, mediría unos 0,55 de ancho, siendo difícil precisar la altura y la largura.

La orientación es a los 90 grados; y los materiales, areniscas del terreno.

*Historia:* Descubierto por Tomás López Sellés el nueve de junio de 1955, su primera visita a

estos lugares<sup>1</sup>. Suponemos que lo descubrió en esa fecha, pues la fecha siguiente que figura en sus fichas es la de 1961, de la cual dice «Visitado el 12 de marzo de 1961». Posteriormente, no sabemos si ya desde esta visita de 1961, no pudo encontrar el dolmen y supuso que había quedado sepultado bajo un montón de piedras que hay junto a la pared de piedra que cierra el prado de *Indeko-Borda*. De esto se hace eco Apellániz en su obra<sup>2</sup>. Pero, en realidad, no está destruido, sino en el estado en que lo encontró su descubridor. Vuelto a encontrar por Luis Millán hacia el año 1977, el cual nos dio a conocer el año de 1983. Hemos rectificado las coordenadas, completado algún otro punto y vuelto a medir, por curiosidad y para cerciorarnos de la identidad del monumento, las losas de la cámara.

#### BIBLIOGRAFIA

Tomás LÓPEZ SELLES. Nuevos dólmenes y cromlechs navarros. *Munibe*, 3-4 (1961) 286-290.

Juan María APELLÁNIZ. Corpus de materiales de las culturas prehistóricas con cerámica de la población del País Vasco meridional. *Munibe*, Suplemento n.º 1 (1973 San Sebastián).

## 2. Sector de ATXURI

#### *Haizparatz:* Túmulo

*Localización:* En *Zugarramurdi*, prácticamente en la muga con *Baztán*. A un km. aproximadamente del centro del casco urbano de *Zugarramurdi*, al SE. de este pueblo. Caen el S., a los pies del monumento, el collado llamado *Loiarako-Lepoa*; la cumbre de *Urbia* (554 m.) a los 215 grados. El acceso más cómodo es por la pista que de *Zugarramurdi* asciende al collado de *Urbia* y sigue luego a *Loiarako-Lepoa*, bordeando por el S. la cumbre de *Urbia*. Abunda la hierba; situado en un rellano. No hay árboles.

*Altitud:* 490 m. s.n.m. aproximadamente.

*Coordenadas geográficas:* Long. 2° 09' 23", lat. 43° 15' 47" de la Hoja núm. 65, Vera de Bidasoa.

*Descripción:* Túmulo circular de 7,50 m. de diámetro por 0,30 de altura máxima, formado de tierra y piedra. Un hoyo central de unos 0,40 m. de profundidad máxima y tres m. de diámetro. No se ven losas.

Los materiales son areniscas del terreno.

1. Véase la descripción de este monumento en *Munibe*, 3-4 (1961), en la pág. 286.

2. Véase la obra citada en el apartado *Bibliografía* de este monumento, en cuya pág. 326 leemos: «Hoy está cubierto por las obras realizadas en la *Indeko Borda*».

*Historia:* Descubierta el día cuatro de junio de 1983. No se conoce excavación.

*Bibliografía:* No conocemos.

## 2. Sector de GORRAMENDI

*Gorramakil:* Cromlech

*Localización:* En *Baztán*, siendo los pueblos más cercanos *Amaiur* o *Maya*, *Arizkun* y *Erratzu*. A unos 450 m. del dolmen de *Gorramakil* en dirección de *Bardakomendi*; prácticamente en la divisoria de aguas de los ríos *Aritzakun* y *Urritzate*. Hay carretera hasta casi el dolmen citado. A los 45 grados cae la cumbre de *Alkaxuri* o *Irubeta-Kaskoa* (970 m.) del IGC; al N., *Mon-darrain*; al E., *Iparla* (1.048). Muy camuflado el conjunto por el brezo y la hierba.

*Altitud:* 1.050 m. s.n.m. aproximadamente.

*Coordenadas geográficas:* Long. 2° 15' 32", lat. 43° 13' 25" de la Hoja núm. 66, Maya de *Baztán*.

*Descripción:* Fig. 3. Cromlech circular de unos 5,50 m. de diámetro por unos 0,30 de altura máxima, compuesto de doce piedras, que en su mayoría se hallaban completamente tapadas por la vegetación. Las piedras son de pequeñas dimensiones. Hay un hoyo en el centro, apareciendo también algunas piedras en él.

Las piedras son areniscas del terreno.

*Historia:* Descubierta por Luis Millán el verano de 1982. Estos datos fueron tomados el día 20 de marzo de 1983. No se conoce excavación.

*Bibliografía:* No conocemos.

## 2. Sector de ERRAZU-ALDUIDES

*Irlintzi:* Dolmen.

*Localización:* En *Baztán*, ascendiendo por el camino que bordea, por la derecha, las cumbres de *Oketa* (484 m.) y *Autrin* (595), en el último rellano que se forma antes de emprender la ascensión a *Maulitz* (775). Paraje raso, sin arbolado, pero con mucho helecho. A 50 metros hay un prado con borda de animales, al SE. *Autrin* cae al W. y *Maulitz* al SE., estando las peñas de *Irlintzi* al S. A unos 50 minutos del puente junto al molino de *Etxaide* o de *Kalistro*. La loma que se extiende en dirección a *Autrin*, coronada de peñascos que afloran entre el helecho y la hierba, se llama *Atxarreta*.

*Altitud:* 600 m. s.n.m. aproximadamente.

*Coordenadas geográficas:* Long. 2° 12' 26", lat. 43° 08' 35" de la Hoja núm. 91, Valcarlos.

*Descripción:* Fig. 4. Dolmen corto. Túmulo de 7 metros de diámetro por 0,50 de alto en el centro mirando del S. Dos losas clavadas en el mismo, más otra, que pudo ser la tapa, tendida sobre el galgal; hay también dos o tres trozos de losas encima de las piedras del túmulo. Túmulo de piedra. Las losas miden:

1 (N.-NW., de cabecera). 0,70 alto por 0,75 largo por 0,22 grueso;

2 (E.-NE.). 0,35 alto por 1,45 por 0,15;

3 (Tumbada). 2,00 largo por 0,90/1,50 por 0,20 de grosor medio.

No hay hoyo central. La cámara mediría 0,70 de alto por 0,75 de ancho por 1,30 (?) de largura.

La orientación puede ser a los 160 grados, tomando en cuenta la losa núm. 1, que es la que mejor parece conservar su posición primitiva.

Los materiales son areniscas del terreno.

*Historia:* Descubierta por Luis Millán el verano de 1982, el cual nos encomendó su publicación. Estos datos están tomados el 31 de marzo de 1983 y el 15 de abril del mismo año. No se conoce excavación.

*Bibliografía:* No conocemos.

*Goizemezko-Lepoa:* Monolito

*Localización:* En *Baztán*, avanzando desde el dolmen de *Irlintzi* por entre los prados y bordas de animales que se hallan en el rellano formado entre las peñas de *Irlintzi* por la derecha y la cumbre de *Maulitz* por la izquierda. Al llegar al collado conocido como *Goizemezko-Lepoa*, desde el cual se divisan los caseríos de *Beartzun*, torcer para la derecha camino del alto de *Oiza* —llamado *Oyoz* (sic) en algunos mapas—. A unos 200 metros del collado, a los 240 grados. En un espinazo cubierto de abundante helecho, con muchas piedras desperdigadas en la superficie del terreno. En su cercanía algún haya solitaria, y un pequeño hayedo a unos 75 metros en dirección al collado. Una *Ardiborda* 'borda de ovejas' con prado semiabandonado a unos 150 metros a los 285 grados; *Maulitz* a los 40 grados; *Burga* a los 100; el alto de *Oiza* a los 270. A menos de media hora desde el dolmen de *Irlintzi*.

*Altitud:* 670 s.n.m. aproximadamente.

*Coordenadas geográficas:* Long. 2° 12' 55", lat. 43° 08' 10" de la Hoja núm. 91, Valcarlos.

*Descripción:* Fig. 5. Es un bloque de piedra o monolito tumbado en dirección a los 155 grados. De arenica del terreno; pero es más probable que hubiese sido traído del monte *Burga*, donde hay bloques de esa naturaleza más fáciles de trabajar y darles la forma de monolito. Dimensiones:

Su largura es de 4,70 m.; su anchura varía: 0,06 en el extremo S.-SE., 0,70 y 1,50 en el centro

y 0,78 en el extremo N.-NW.; yendo su grosor de 0,50 hasta 0,70.

Los materiales son areniscas del terreno y la orientación a 155°.

*Historia:* Descubierto el día 15 de abril de 1983, habiendo tomado los datos el día 30 del mismo mes y año.

*Bibliografía:* No conocemos.

#### *Arotzeneko-Borda:* Túmulo

*Localización:* En *Baztán*, en el barrio de *Elizondo* y *Elbetea* llamado *Beartzun*. A unos 100 m. de la borda conocida como *Arotzeneko-Borda*, estando el prado de la misma y una entrada al prado a diez m. del conjunto, a los 345 grados. El acceso más cómodo es por la pista que llega a la borda, partiendo desde el alto de *Baratxeta*, punto culminante en la carretera que une *Elizondo* y *Beartzun*. *Maulitz* cae a los 360 grados, es decir, al N.; *Burga* a los 30; el caserío nombrado a los 345. En pequeño declive, rodeado de hayas y castaños jóvenes, aflorando un brote de castaño desde el vértice del túmulo.

*Altitud:* 500 s.n.m. aproximadamente.

*Coordenadas geográficas:* Long. 2° 13' 04", lat. 43° 07' 44" de la Hoja núm. 91, Valcarlos.

*Descripción:* Es un túmulo circular de unos 5 m. de diámetro por 1,50 de altura en el centro. Constituido de piedras y algo de tierra. Pensamos que bien podía tratarse de una acumulación de piedras extraídas del prado vecino.

*Historia:* Descubierto el día 1 de octubre de 1982. Se halla intacto.

*Bibliografía:* No conocemos.

#### *Munddurru:* Dolmen

*Localización:* En el término municipal de *Baztán*, barrio de *Beartzun*. En la ladera N. del monte *Munddurru*, a unos tres cuartos de hora de la carretera de *Beartzun*, pasando junto a *Et-xeberriko-Borda*. En tupido hayedo, con abundantes hayas en el galgal, aunque no hay ninguna en la cámara. Cabaña derruida a 40 ms. al W.; la borda *Munddurru* a unos 300 ms. al W.-SW.

*Altitud:* 610 m. s.n.m. aproximadamente.

*Coordenadas geográficas:* Long. 2° 13' 20", lat. 43° 06' 45" de la Hoja núm. 91, Valcarlos.

*Descripción:* Fig. 6. Dolmen largo. En un túmulo o galgal circular de unos 6 ó 7 metros de diámetro por aproximadamente 0,30 de altura máxima, aparecen clavadas siete losas. Sus medidas son las siguientes:

1 (SE.). 0,50 alto por 3,30 largo por 0,20 grueso medio;

2 (SW.). 0,45 por 1,00 por 0,20/0,30;

3 (NW.). 0,65 por 1,05 por 0,10/0,15;

4 (NW.). 0,30 por 1,05 por 0,10/0,15;

5 (NW.). 0,25 por 0,50 por 0,08;

6 (NW.). 0,40 por 0,26 por 0,10;

7 (NW.). 0,20 por 0,80 por 0,15.

Hay tres losas más, tendidas en la cámara o en el galgal, cuyas dimensiones son: 0,90 largo por unos 0,75 ancho por unos 0,24 grueso. Falta la losa del NE., que podía ser la de entrada.

La cámara mide actualmente 0,45 de altura máxima, 1,05 de anchura y unos 2,00 de largura. Su orientación es a los 50 grados.

Los materiales empleados son areniscas del terreno. El musgo y la hojarasca disimulan grandemente el conjunto. El túmulo es de piedras bastante desperdigadas.

*Historia:* Descubierto el día 3 de agosto de 1982. Los datos recogidos al día siguiente, osea, 4 de agosto. No se conoce excavación.

*Bibliografía:* No conocemos.

#### *Argibel I:* Dolmen

*Localización:* Al N. de la cumbre del monte *Argibel*. En *Baztán*, encima del barrio de *Beartzun*. El mejor acceso por el collado de *Urballo*, al cual llega una pista desde *Elizondo*; a menos de medio de hora de ese collado. Unos 250 ms. al S. se halla la piedra conocida como *Harrikulunka*. En un hayedo no muy espeso; crece un haya en el túmulo.

*Altitud:* 890 m. s.n.m. aproximadamente.

*Coordenadas geográficas:* Long. 2° 13' 09", lat. 43° 05' 47" de la Hoja núm. 91, Valcarlos.

*Descripción:* Fig. 7. Dolmen. En un galgal circular de 7 metros de diámetro por unos 0,30 de altura máxima, se alzan dos losas. El túmulo es de piedras dispersas, formando un conjunto poco compacto. La losa núm. 1 parece estar en su posición primitiva; la núm. 2 puede estar un tanto basculada. Las losas miden:

1 (W.). 1,02 alto por 0,80 largo por 0,13/0,30 grueso medio;

2 (S.). 0,82 alto por 2,27 largo por 0,13/0,20 grueso.

La cámara sepulcral podría ser de 1,02 alto, 0,95 ancho y 1,60 largo. La orientación del monumento puede ser al E. Tomamos en consideración para ello la posición de la losa de cabecera o núm. 1, que en nuestra opinión conserva con mayor probabilidad la posición primitiva.

Los materiales son areniscas del terreno, tanto las losas como las piedras del galgal.

*Historia:* Descubierto el día 31 de julio de 1982, día de San Ignacio de Loyola. Debemos

advertir aquí que tal vez sea este el dolmen descubierto por Jacques Blot<sup>3</sup>, el cual señala un dolmen por estos lados, además del de J.M. de Barandiarán. Nosotros no hemos podido localizar el dolmen que Barandiarán sitúa en el flanco W. de *Argibel*<sup>4</sup>. En un principio creímos que sería el que más abajo publicamos con el nombre de *Argibel IV*; pero no coinciden los datos descriptivos del monumento, tan solo concuerda el lugar o situación respecto al monte *Argibel*. De todos modos, al intentar localizar ese dolmen, hemos hallado otros nuevos. Nos consta que tampoco López Sellés<sup>5</sup> pudo dar con él, y por ello supuso que había que colocarlo en un «recinto de pastor», que se habría construido a base del monumento y en su mismo emplazamiento. Ese recinto de pastor o «choza o pequeño redil», como le llama Apellániz<sup>6</sup>, se halla situado al S. de *Argibel*, y no al W. A pocos metros al N. se hallan dos cromlechs descubiertos por Barandiarán<sup>7</sup>, que los pone en «jurisdicción de Alduides», estando en realidad en Baztán. Añadamos que en el croquis que ofrece Barandiarán la flecha señala al N., cuando es lo contrario lo que debe señalar, pues el cromlech mayor se halla al E. del menor. No se conoce excavación del dolmen que presentamos.

3. Véase Jacques BLOT. Les Monolithes en Pays Basque de France. *Kobie*, Boletín n.º 10, 1980, págs. 397-420. En la pág. 414 y refiriéndose al monolito de *Argibel*, que el denomina *Arguibele*, leemos: «Cette région est très riche en monuments protohistoriques et J.M. de Barandiarán (10) a signalé deux cromlechs sur une petite crête, et un dolmen au flanc Ouest du mont Arguibele - Nous y ajouterons (2) deux autres cromlechs, un dolmen, et enfin, tout proche du monolithe, à 30 m. à l'Est, un tumulus excavé, son centre mesurant 9 m. de diamètre et 0 m. 80 de haut».

Este trabajo ha sido publicado de nuevo en el número correspondiente al primer trimestre del año 1983 del *Bulletin du Musée Basque*, de Bayona. Nuestra cita se halla en la pág. 23.

4. Véase J. M. de BARANDIARÁN. Agerketa berriak. *Ikuska*, vol. 3, n.º 1 (1949); y ahí mismo, en las págs. 7-14 el trabajo «Crónica de Prehistoria. Alduides». En «Agerketa berriak» dice: «Irurita'koan ere arkittu nuen trikuarri bat, «Argibel» mendian: sartaldeko arrikari batean dago». Y en «Crónica de Prehistoria», en la pág. 13, describe detalladamente el dolmen. Nosotros volvemos sobre el asunto al dar a conocer el dolmen *Argibel III*, en el apartado que llamamos *Historia*.

5. Nos consta, por habérselo oído a él mismo, que intentó localizarlo sin resultado satisfactorio. En sus apuntes inéditos dice: «Actualmente se ha aprovechado el monumento para hacer un recinto de pastor, construyendo una pared».

6. Véase Juan María APELLANIZ. Corpus de materiales de las culturas prehistóricas con cerámica de la población de cavernas del País Vasco meridional. *Munibe*, Suplemento n.º 1 (1973) 1-366. La cita se halla en la pág. 328.

7. José Miguel de BARANDIARÁN. Prospecciones y excavaciones prehistóricas. *Munibe*, Homenaje a D. Telesforo de Aranzadi Unamuno (1962) 297-338. La referencia en las págs. 307s.

*Bibliografía:* Tal vez se refiera a este dolmen J. Blot en su estudio de los monolitos del País Vasco francés, citado en la nota núm. 3.

#### *Argibel II: Dolmen*

*Localización:* Unos 80 metros al N. de *Argibel I*, en Baztán. Suave pendiente y en un hayedo, no dándose ningún haya en el túmulo ni en la cámara. Bloques de piedra lo delimitan por el lado inferior, bloques flanqueados por un sendero que bordea el lado N. de *Argibel*, enlazando los collados de *Urballo* e *Ixtiko-Lepoa* con *Eihartzeko-Lepoa*, asiento del mojón internacional 125.

*Altitud:* 870 m. s.n.m. aproximadamente.

*Coordenadas geográficas:* Long. 2º 13' 09", lat. 43º 05' 48" de la Hoja núm. 91, Valcarlos.

*Descripción:* Fig. 8. Dolmen. En un túmulo circular de 5 metros de diámetro por unos 0,40 de altura máxima, hay varias losas tumbadas, más una losa clavada. El túmulo es de piedras bastante dispersas. Las losas miden así:

1 (al S.). 1,60 largo por 1,30 ancho por 0,27 grueso medio;

2 (al S.). 0,80 largo por 0,80 ancho por 0,15 grueso;

3 (N.: clavada e inclinada). 0,45 (visible) por 1,90 por 0,20 a 0,05;

4 (al NE.). 1,90 por 0,90 por 0,15/0,20;

5 (al NE.). 1,65 por 1,05 por 0,10 de grosor medio;

6 (al NE.). 1,53 por 0,80 por 0,10 de grosor medio.

Hay un hoyo en el centro del túmulo: 0,40 de profundidad, siendo difícil precisar la largura y la anchura. Parece ser más largo en la dirección E.-W. que en cualquier otra dirección. Hállase lleno de hojarasca, lo que dificulta un más perfecto análisis. La orientación puede ser a los 100 grados, pues la losa N. o tres, se extiende de los 280º a los 100º.

Los materiales son areniscas del terreno.

*Historia:* Descubierto el día 31 de julio de 1982, como *Argibel I*. No se conoce excavación.

*Bibliografía:* No conocemos ninguna.

#### *Argibel III: Dolmen*

*Localización:* En la ladera W. de la cumbre de *Argibel*, a unos 120 metros y a los 255 grados de *Argibel II*. En un canchal, en declive, el hayedo llega a él por la parte de abajo, habiendo hayas en el galgal. Abunda el brezo y no escasea la hojarasca. El sendero mencionado en *Argibel II* pasa a unos veinte metros por el N.

*Altitud:* 855 m. s.n.m. aproximadamente.

*Coordenadas geográficas:* Long. 2º 13' 01", lat. 43º 05' 48" de la Hoja núm. 91, Valcarlos.

*Descripción:* Fig. 9. Dolmen. Galgal de piedras, circular, de 6 metros de diámetro por unos 0,30 de altura máxima. En él, dos piedras: la núm. 1 se halla medio clavada, la otra se encuentra tendida sobre el túmulo. Medidas:

1 (SE.). 0,75 alto por 1,82 largo por 0,20/0,23 grueso;

2 (NW.). 1,60 largo por 1,40/0,80 ancho por 0,05/0,20 grueso, siendo mayor el grosor en el centro que en los extremos.

Como se ha dicho, la núm. 1 se halla medio clavada, pero tumbada en el túmulo. Hay otra tercera piedra debajo de la núm. 2, pero parece ser natural y no puesta por el hombre.

Hay un hoyo central, cubierto de hojarasca.

La orientación del monumento podría ser al SW., o acaso al NE.

Los materiales son areniscas del terreno.

*Historia:* Descubierta el día 31 de julio, como los dos precedentes. Hemos pensado mucho, si no sería éste el descubierta por Barandiarán. Su posible orientación al SW., la ubicación al W. de la cumbre de *Argibel*, que Barandiarán<sup>8</sup> tuvo que venir por el flanco N. de *Argibel*, pues dice que continuaron la excursión –venían del monolito de *Eihartze*–, «subiendo a la ladera W. del pico de «Argibel». Si hubiera doblado la cumbre del monte por su costado meridional, hubiera tenido que descender, para llegar a este dolmen. No se conoce excavación.

*Bibliografía:* No conocemos.

#### *Argibel IV:* Dolmen

*Localización:* En el flanco W. de la cumbre de *Argibel*, en ligerísimo rellano en declive del terreno, a unos 175 metros al S.-SW. de *Argibel III*, a unos 250 metros del mojón 126, que cae al SE. El canchal que desciende del monte rebasa el monumento por su flanco septentrional. En medio de un hayedo, con hayas en el túmulo; abundante musgo y hojarasca sobre el túmulo y en la cámara. A 25 metros al W. hay ruinas de una cabaña.

*Altitud:* 865 m. s.n.m. aproximadamente.

*Coordenadas geográficas:* Long. 2° 12' 55", lat. 43° 05' 41" de la Hoja núm. 91, Valcarlos.

*Descripción:* Fig. 10. Dolmen corto. Túmulo circular de unos 10 metros de diámetro por unos 0,40 de altura en el centro, de piedras dispersas, como en *Argibel I*, por ejemplo. Aparecen en él seis losas, de las cuales tres se hallan «in situ» y otras tres tumbadas sobre el galgal. Sus medidas son:

1 (de cabecera, de pie). 1,10 alto por 1,07 largo por 0,10 de grosor medio;

2 (S.-SE., de pie). 0,80 por 2,90 por 0,40 y 0,20 un trozo;

3 (N.-NW., de pie). 0,33 (sic.) por 2,36 por 0,15 término medio;

4 (tumbada sobre la 5). 1,80 largo por 1,05/0,60 ancho por 0,20 grueso;

5 (tumbada debajo de la 4 y 6). 1,85 por 1,08/0,40 por 0,10/0,20;

6 (tumbada encima de la 5). 2,40 por 1,15/0,80/0,60 por 0,20 de media.

La núm. 3 ha sido destruida, sin duda alguna. No se ve losa de entrada.

La cámara tendría unos 2,00 metros de largura por unos 1,10 de altura y 1,10 de anchura mínima; sería rectangular.

La orientación es a los 75 grados.

Los materiales son areniscas del terreno.

*Historia:* Descubierta el día 27 de julio de 1982, cuando tratábamos de localizar el dolmen de *Argibel* descubierta por J.M. de Barandiarán. No se conoce excavación.

*Bibliografía:* No conocemos.

#### *Zagua:* Monolito

*Localización:* En *Baztán*, en un declive del terreno cubierto de hierba y brezo; el hayedo comienza a 20 m. en dirección a la cumbre de *Alba* (1.075 m.). A unos 100 m., a los 100 grados, está implantado el dolmen de *Zagua*; la cumbre de *Argibel* se halla al E.; el monolito de *Argibelgo-Lepoa* a los 115 grados. No se divisa la cumbre de *Alba*, ni tampoco los cromlechs de *Zaho*.

*Altitud:* 955 m. s.n.m. aproximadamente.

*Coordenadas geográficas:* Long. 2° 12' 30", lat. 43° 05' 37" de la Hoja núm. 91, Valcarlos.

*Descripción:* Fig. 11. Monolito compuesto de un bloque de piedra con estas dimensiones:

Altura de 3,20 m. la parte que aflora de la tierra. Ancho de 1 m. a la altura de 1 m. desde la base; 0,73 a los 2 m. desde la base; 0,50 a los 3 m. de la base; termina en punta a los 3,20 m. Grueso de 0,40/0,50 término medio hasta 2,20 m. de la base; 0,30/0,20 término medio desde ahí hacia la punta; 0,20 en la punta.

Se halla sumamente inclinado hacia los 110 grados, quedando la punta o extremo superior a 1,80 m. del suelo. Este (el suelo) está en este punto a que aludimos a la misma altitud que la base del monolito.

El monumento se halla clavado en tierra, no pudiendo decir en qué extensión. Hay dos piedras junto a su base, sin formar conjunto con él. Una de sus caras, la que mira hacia el suelo, se orienta a los 110 grados.

8. En el segundo trabajo de los mencionados en la nota 4, o sea, en *Ikuska* de 1949, pág. 13.

Los materiales son areniscas del terreno.

*Historia:* Lo habíamos visto muchas veces, desde, digamos, el año 1972; pero no nos decidimos a tomar datos hasta el día 4 de diciembre de 1982.

*Bibliografía:* No conocemos.

## 5. Sector de UREPEL-IBAÑETA

*Antzabal:* Dolmen

*Localización:* En *Baztán*, a unos 30 minutos caminando por la pista que es la continuación de la carretera que, partiendo de *Irurita*, llega hasta el caserío habitado conocido como *Dendarieta-ko-Borda*. A unos 60 m. a los 200 grados hay una borda en el extremo de un prado rodeado de un cerco de piedra, prado que se acerca a 30 m. del monumento, por el W.; por el E., a 15 m., se extiende una alambrada y hay un juncal. El monte *Trepa* se alza a los 275 grados. En hayedo, creciendo una robusta haya en el extremo W. de la cámara, incrustándose una losa en el haya. Abunda la hojarasca y no escasea el musgo.

*Altitud:* 660 m. s.n.m. aproximadamente.

*Coordenadas geográficas:* Long. 2° 11' 30", lat. 43° 04' 40" de la Hoja núm. 91, Valcarlos.

*Descripción:* Fig. 12. Dolmen largo? Túmulo circular de 6 m. de diámetro por 0,40 de altura por el lado W., desapareciendo casi por completo por el lado S. Compuesto de piedra y tierra. En él seis losas, cuyas medidas son:

- 1 (N.). 0,40 alto por 1,45 largo por 0,16 grueso;
- 2 (N.). 0,10 por 0,45 por 0,10;
- 3 (E.). 0,30 por 0,65 por 0,13;
- 4 (W.). 0,35 por 0,80 por 0,10/0,17;
- 5 (W.). 0,50 por 1,00 por 0,10/0,17;
- 6 (cubierta?) 0,75 ancho por 2,42 largo por 0,25 grueso.

Las losas 1, 2, 4 y 5 estas clavadas verticalmente. Parece que las losas 1, 4 y 5 han sido parcialmente destruidas —rebajando su altura— en tiempos no muy lejanos; tal vez deba decirse lo mismo de la núm. 2. La 3 está clavada, pero inclinada hacia el exterior de la cámara, pudiera ser la de entrada. Las losas 4 y 5 están dobladas parcialmente. La núm. 6 está partida en dos, midiendo el trozo del extremo W. 0,80 m. de largo; no está clavada, sino que se halla tumbada sobre la losa 5, pudiendo ser la cubierta o tapa del dolmen. Hay otros trozos de losas.

La cámara sepulcral podría medir 1,00 m. de ancho y unos 2,00 de largo, no pudiendo decir nada sobre la altura. En ella hay abundante hojarasca, además de piedras y arcilla. Un haya en el extremo W.

La orientación podría ser a los 105 grados.

Los materiales son areniscas del terreno.

*Historia:* Lo vimos por primera vez el día 1 de noviembre de 1982, habiendo tenido noticias de su existencia de boca de los párrocos de *Lekaroz* y *Elizondo*. Los datos están tomados ese día y el 27 del mismo mes y año. No se conoce excavación.

*Bibliografía:* No conocemos.

*Luurzu II, III y IV:* Túmulos

*Localización:* Se hallan junto al dolmen de *Luurzu* descubierto por Tomás López Sellés.

*Luurzu II* está a 5 m. al N. del dolmen.

*Luurzu III* está a 0,50 m. del dolmen, el cual queda a los 20 grados.

*Luurzu IV* está 5,40 m. de *Luurzu III*, por el S.-SW. de éste.

*Altitud:* 1.160 m. s.n.m. aproximadamente.

*Coordenadas geográficas:* Long. 2° 11' 57", lat. 43° 03' 30" de la Hoja núm. 91, Valcarlos.

*Descripción:*

*Luurzu II* mide 3 m. de diámetro por 0,20 de altura y se compone de tierra y piedra, recubiertas de hierba. No se ve hoyo alguno.

*Luurzu III* mide 2,50 por 0,25 de altura en el centro. No se ve hoyo alguno. De tierra y piedra recubiertas de hierba y alguna mata de brezo.

*Luurzu IV* mide 3,00 por 0,30 de altura máxima en el centro. No hay hoyo. Es de tierra y piedra recubiertas de hierba y un poco de brezo y musgo.

Todos ellos son circulares y sus materiales son areniscas del terreno.

*Historia:* Vistos hace tiempo, tomamos los datos de *Luurzu III* y *IV* el día 2 de junio de 1983. Sobre *Luurzu II* hemos casi repetido aquí lo que escribimos en: «Nuevos monumentos megalíticos en Baztán y zonas colindantes (III)». *Príncipe de Viana*, 142-143 (1976) 21-54 (Ver pág. 30). Ver también nuestro trabajo «Nuevos monumentos megalíticos en Navarra». *Príncipe de Viana*, 144-145 (1976) 329-363 (Ver pág. 363). Creemos que pueden ser túmulos los tres, con más seguridad *Luurzu II* que los otros dos. Consideramos como *Luurzu I* el que en un trabajo anterior llamamos *Túmulo de Luurzu*: Ver el primer trabajo de la presente *Historia*, pág. 30.

No se conoce excavación.

*Bibliografía:* No conocemos sobre *Luurzu III* y *IV*. Sobre *Luurzu I* y *II*, ver el párrafo precedente, o *Historia*.

*Luurzu SE.:* Túmulo

*Localización:* En terreno de *Quinto Real*. A

los 320 grados se alza la cumbre de *Luurzu* (1.213 m.), que está a unos 700 m. en línea recta. Hayedo a la derecha y a la izquierda, abriéndose una calle en el mismo en dirección hacia la mencionada cumbre y distando las hayas del monumento 20 m. por el SW. y 30 por el NE. y SE. Las hayas de esta calle se alinean a lo largo de sendos barrancos, habiendo una loma prolongada entre ambos. El túmulo está en esa loma. En el mapa del IGC hay que buscarlo a la izquierda de la regata que en él figura como «*B.<sup>co</sup> Quinto Real*». En suave declive, tapado completamente por los helechos en la época estival. A unos 250 m. a los 270 grados hay una cabaña de pastor, cayéndose a pedazos, con un barranco de por medio. El dolmen de *Beotrin* a medio km. por el E. El acceso más cómodo es por la carretera de *Eugi* a *Urepel*, desde el punto en que el barranco «*Quinto Real*» llega a la carretera.

*Altitud:* 1.000 m. s.n.m. aproximadamente.

*Coordenadas geográficas:* Long. 2° 12' 15", lat. 43° 03' 17" de la Hoja núm. 91, Valcarlos.

*Descripción:* Túmulo de unos 9 m. de diámetro por 0,80 de altura por los lados E.-SE.-S, compuesto de piedras bastante grandes cubiertas de musgo y brezo. Hay un hoyo central rebajado, en que no se ven losas.

Los materiales son areniscas del terreno.

*Historia:* Descubierta el día 29 de junio de 1983, y tomados los datos el día 16 de julio del mismo año. No descartamos la posibilidad de que sea alguna cabaña caída. No se conoce excavación.

*Bibliografía:* No conocemos.

#### *Luurzu S. I:* Cromlech

*Localización:* En terreno de *Quinto Real*. A los 340 grados se levanta *Luurzuko-Gaina* (1.213), que dista unos 400 m. en línea recta. En un hermoso helechal. Las hayas más cercanas, a 150 m. por el E.; y la cabaña mencionada en el túmulo *Luurzu SE.*, a 300 m. por los 110 grados. Otro cromlech a unos 250 m. por los 190 grados, o S.: *Luurzu S. II*. A los 20 grados cae *Argintzu* (1.164 m.); *Adi* (1.459 m.) a los 140; *Uztanborroko-Lepoa* a los 250 grados.

*Altitud:* 1.060 m. s.n.m. aproximadamente.

*Coordenadas geográficas:* Long. 2° 12' 07", lat. 43° 03' 23" de la Hoja núm. 91, Valcarlos.

*Descripción:* Fig. 13. Cromlech circular formado por una veintena de piedras. Mide 5,50 de diámetro por 0,00 de altura. Algunas piedras son gruesas, siendo las mayores las marcadas con estos números:

- 1 (SW.). 0,25 de alto, 0,90 de largo, 0,10/0,23 de grueso;
- 2 (S.-SE.). 0,90 de largo;

- 3 (S.-SE.). 0,25 de alto, 0,70 de largo, 0,25 de grueso;

- 4 (S.). 0,26 de alto, 0,55 de largo, 0,23 de grueso.

Fuera de la circunferencia hay más piedras, que pudieran ser restos de alguna pequeña construcción ya destruida.

Los materiales son areniscas del terreno.

*Historia:* Descubierta el día 29 de julio de 1983; tomados los datos ese mismo día. No se conoce excavación.

*Bibliografía:* No conocemos.

#### *Luurzu S. II:* Cromlech

*Localización:* En *Quinto Real*. El monte *Luurzu* se alza a los 340 grados; a unos 250 m. por el N. está el cromlech que acabamos de describir, o *Luurzu S. I*, habiendo una pequeña regata entre ambos. En muy ligero declive, en un hermoso helechal que llega hasta el extremo del monumento, no habiendo apenas helechos en éste y en su entorno más inmediato.

*Altitud:* 1.060 m. s.n.m. aproximadamente.

*Coordenadas geográficas:* Long. 2° 12' 07", lat. 43° 03' 17" de la Hoja núm. 91, Valcarlos.

*Descripción:* Fig. 14. Cromlech circular formado por casi una veintena de piedras. Mide 4,00 m. de diámetro, y no parece ser tumular. Las piedras de mayores dimensiones miden:

- 1 (E.-NE.). 1,00 de largo;
- 2 (SE.). 0,70 de largo;
- 3 (cuadrante S.). 1,15 de largo;
- 4 (casi W.). 1,40 de alto, con 1,15 de perímetro a un m. de altura.

Las piedras 1, 2 y 3 son gruesas, y parecen estar tumbadas, creemos; no parece que estén simplemente clavadas. La 4 está muy inclinada hacia el interior, y es un airoso monolito, más grueso en la base y cada vez más delgado conforme se aleja de la misma.

Las piedras son areniscas del terreno.

*Historia:* Descubierta el día 29 de junio de 1983, tomando los datos el 16 de julio del mismo año. No se conoce excavación.

*Bibliografía:* No se conoce.

#### *Uztanborro II, III y IV:* Túmulos

*Localización:* En *Quinto Real*, a 10 m. de la alambrada que lo separa de *Baztán* actualmente; pero que hasta principios de este siglo era el lugar de encuentro de *Quinto Real* y *Erregerena*. A dos metros del dolmen de *Uztanborro*, que cae a los 280 grados; una obra militar a 33 m. a los 45 grados, midiendo desde el túmulo más cercano. No hay arbolado; lugar de pastos y asiento de palomeras.



*Altitud:* 1.168 m. s.n.m. aproximadamente.

*Coordenadas geográficas:* Long. 2° 11' 33", lat. 43° 03' 13" de la Hoja núm. 91, Valcarlos.

*Descripción:* Fig. 15. Se trata de túmulos tangentes, al parecer. Se diría que son elípticos. Son de piedra cubierta de hierba. De dos de ellos han arrancado piedra, que pueden haber llevado a la obra militar aludida. Detallando tenemos:

*Uztanborro II.* Mide 4,50/3,50 de diámetro por 0,40 de alto. Un ligerísimo hoyo central, o depresión, cubierto de hierba. Parece ser túmulo de piedras pequeñas, que aparecen entre la hierba en alguna rara ocasión. Hemos dicho ya que es de forma elíptica.

*Uztanborro III.* Mide 4,00/3,00 m. de diámetro por 0,30 de alto. La hierba ha sido arrancada del lado E. y las piedras, pequeñas, quedan al descubierto, habiendo llevado algunas del túmulo a alguna otra parte. Medidas típicas de las piedras son: las más largas pueden medir unos 0,35; las más anchas, unos 0,20; y las más gruesas, unos 0,10. Elíptico.

*Uztanborro IV.* Mide 4,00/3,00 de diámetro por 0,30 de alto. Gran parte de su piedra, incluida la del centro, ha sido llevada de su sitio. Las piedras son pequeñas, como las del túmulo anterior. Elíptico.

Los materiales de los tres son arenicas del terreno.

*Historia:* Los habíamos visto hacia el año 1972, y ya para entonces los había denunciado T. López Sellés -ver *Bibliografía*-. Tomamos estos datos el día 29 de junio de 1983, tras habernos convencido de que se trataba con suma probabilidad de auténticos túmulos. El III y IV han sido parcialmente destruidos.

#### BIBLIOGRAFIA

Tomás LÓPEZ SELLÉS. Nuevos hallazgos dolménicos en Navarra. *Munibe*, 2-3 (1960) 246-250 (Ver pág. 247).

#### *Uztanborro I:* Cromlech

*Localización:* En *Quinto Real*, a un metro de la alambrada que lo separa de *Baztán*. A tres m. de una palomera y a catorce del túmulo de *Uztanborro*, el cual cae a los 200 grados. En ligero declive del terreno. Varias sendas lo atraviesan en dirección paralela a la alambrada.

*Altitud:* 1.168 m. s.n.m. aproximadamente.

*Coordenadas geográficas:* Long. 2° 11' 33", lat. 43° 03' 13" de la Hoja núm. 91, Valcarlos.

*Descripción:* Fig. 16. Cromlech circular de 4,50 m. de diámetro por 0,30 de alto por el S.-SE. No hay hoyo central actualmente, ni podemos decir si antes lo hubo, pues gran parte del túmulo ha sido vaciado hasta el ras del suelo. No será

ajena a todo esto la palomera vecina. La hierba y el musgo disimulan las piedras de que está compuesto el túmulo del cromlech.

Los materiales son areniscas del terreno.

*Historia:* Descubierto por Luis Millán, Vidal Pérez de Villarreal y el que esto escribe el día 13 de agosto de 1982. Aunque, como hemos dicho, ha sido arrasado a conciencia, se ve todavía todo el suelo tachonado de piedras, pudiendo haber algo salvable en el interior del cromlech. Tomados los datos el día 29 de junio de 1983.

#### BIBLIOGRAFIA

No conocemos. Respecto al túmulo de *Uztanborro*, que hemos mencionado arriba, hay que ver:

Francisco ONDARRA. Nuevos monumentos megalíticos en Baztán y zonas colindantes (III). *Príncipe de Viana*, 142-143 (1976) 21-54 (Ver pág. 33).

#### *Uztanborro II:* Cromlech

*Localización:* En *Quinto Real*, a medio m. de la alambrada divisoria de *Quinto* y *Baztán* por el E.-SE. A unos 20 m. una obra militar en la parte de *Baztán*, conocida como *Erdizko-Itxie*. A cuatro m. al S. del túmulo de *Uztanborro*. Lo cruzan varios senderos. No hay arbolado.

*Altitud:* 1.168 m. s.n.m. aproximadamente.

*Coordenadas geográficas:* Long. 2° 11' 33", lat. 43° 03' 13" de la Hoja núm. 91, Valcarlos.

*Descripción:* Fig. 17. Cromlech circular de 2,60 m. de diámetro; no parece ser tumular. Las piedras clavadas en la periferia del círculo, unas quince, son toscas; las mayores miden:

- 1 (casi N.). 0,20 de alto, 0,38 de largo y 0,10 de grueso;
- 2 (SE.). 0,15 de alto, unos 0,50 de largo y 0,18 de grueso;
- 3 (W.). 0,08 de alto, 0,35 de largo y 0,08/0,17 de grueso.

Los materiales son arenicas del terreno.

*Historia:* Descubierto el día 29 de junio de 1983. No se conoce excavación. Puede haber otro cromlech a 5 m. al S.

*Bibliografía:* No conocemos.

#### *Observaciones:*

1. Antes de abandonar el collado de *Uztanborro*, queremos señalar que tal vez haya otro túmulo en el emplazamiento de la palomera citada al hablar del cromlech *Uztanborro I*, aunque bien pudiera tratarse de sucesivos acumulamientos de piedra y tierra para tener a punto el puesto de cazadores, cosa que suele hacerse cada año.

Podría medir siete m. de diámetro por 0,50 de alto. Aparecen piedras por el costado W., entre la hierba; todo lo demás lo ocupa la palomera, o lo esconde la hierba. No podemos decir más.

2. Respecto a lo que denominamos repetidas veces túmulo de *Uztanborro*, ver *Bibliografía* en el cromlech *Uztanborro I*, debemos añadir que tal vez sea un túmulo con cromlech. Examinado el día 29 de junio de 1983, llegamos a esta conclusión; o tal vez, cromlech tumular. Observamos también que, además del paso existente anteriormente, ahora se ha colocado en medio del túmulo otro paso entre *Baztán* y *Quinto Real*, paso que puede abrirse y cerrarse. Visto nuevamente el día diez de julio del mismo año, notamos una periferia llena de pequeñas piedras, por el lado de *Quinto Real*, en los puntos en que no hay hierba. También por el lado de *Baztán* asoma alguna piedra entre la hierba, cubriendo todo lo demás la abundante vegetación.

3. Finalmente, queremos completar el estudio del dolmen de *Uztanborro*, descubierto por T. López Sellés, aportando algunos detalles que confirmen o acaso rectifiquen lo dicho hasta ahora.

*Altitud:* 1.168 m. s.n.m. aproximadamente.

*Coordenadas geográficas:* Long. 2° 11' 33", lat. 43° 03' 13" de la Hoja núm. 91, Valcarlos.

*Descripción:* Fig. 18. Dolmen. Tres losas aparecen en el centro de un túmulo circular de unos 16,50 de diámetro por 1,00 m. en el centro, pudiendo ser mayor la altura del lado E., en que hay cierto desnivel del terreno. Las losas miden:

1. 0,85 de alto, 1,60 de largo y 0,05/0,25/0,10 de grueso de W. a E.;
2. 0,30 de alto, 1,00 de largo y 0,10 de grueso medio;
3. 1,00 de anchura mínima, 1,70 de largo y 0,20/0,10 de grueso de N. a S.

La núm. 1 está firmemente clavada y en posición vertical, estando al parecer «in situ». La núm. 2 se halla también clavada, pero sumamente inclinada hacia el centro del túmulo, casi tumbada sobre el mismo. La núm. 3 tiene todas las apariencias de ser una parte de la cubierta o tapa, está debajo de las piedras que forman el galgal o túmulo y se halla en su posición primitiva, formándose un hueco debajo de la misma.

El galgal o túmulo ha sido vaciado totalmente hasta el nivel del suelo por el lado W., correspondiente a *Baztán*, y por el costado N.-NE., en *Quinto Real*. El resto del túmulo se halla intacto, fuera de alguna pequeña extracción por el cuadrante E. Ha podido ser utilizado en la construcción de dos obras militares que hay en las cercanías, una en *Baztán* y otra en *Quinto Real*. La alambrada divisoria de ambos pasa por el mismo centro del galgal.

*Historia:* Estos datos se tomaron el día 8 de diciembre de 1983.

## BIBLIOGRAFIA

Tomás LÓPEZ SELLÉS. Nuevos hallazgos dolménicos en Navarra. *Munibe*, 2-3 (1960) 246-250 (Ver pág. 247).

*Ernazabalgo-Soroa N. II:* Cromlech.

*Localización:* En *Quinto Real*, a medio m. de *Ernazabalgo-Soroa N.*, por el lado E. de este último.

*Altitud:* 1.150 m. s.n.m. aproximadamente.

*Coordenadas geográficas:* Long. 2° 11' 53", lat. 43° 02' 23" de la Hoja núm. 91, Valcarlos.

*Descripción:* Fig. 20. Cromlech circular de 5,60 m. de diámetro; no parece ser tumular. Unas siete piedras clavadas en círculo; estando colocadas en posición casi radial las marcadas con los núms. 1, 3, 4 y 5. La núm. 2 mide 0,18 de alto, 0,25 de largo y 0,20 de grueso máximo.

Los materiales son areniscas y pizarras, como en *Ernazabalgo-Soroa*.

*Historia:* Descubierto el 12 de noviembre de 1983. No se conoce excavación. A unos pasos hacia el norte hay otro cromlech, casi totalmente destruido para arreglar un puesto de caza. Descubierto con Luis Millán.

Aprovechamos la oportunidad para completar datos sobre *Ernazabalgo-Soroa N.* (Fig. 19). Tomamos estas notas la fecha anterior de 1983. Mide 5,40 m. de diámetro; no parece ser tumular. Las mayores de las 10 piedras son:

- 1 (S.-SW.). 0,50 de largo; parece hallarse tumbada;
- 2 (W.-NW.). 0,16 de alto, 0,26 de largo y 0,20 de grueso;
- 3 (casi SE.). 0,18 de alto, 0,20 de largo y 0,13 de grueso máximo.

## BIBLIOGRAFIA

No conocemos sobre *Ernazabalgo-Soroa N. II*. Sobre *Ernazabalgo-Soroa N.*, ver:

Francisco ONDARRA. Nuevos monumentos megalíticos en Navarra. *Príncipe de Viana*, 144-145 (1976) 329-363 (Ver pág. 349).

Sobre *Ernazabalgo-Soroa* ver:

Francisco ONDARRA. Nuevos monumentos megalíticos en *Baztán* y zonas colindantes (III). *Príncipe de Viana*, 142-143 (1976) 21-54 (Ver las págs. 36ss.).

*Oialegi:* Túmulo

Hemos hablado varias veces sobre este asunto; damos nuestra última impresión del mismo.

*Localización:* En *Baztán*, en el término *Er-dizko-Itxie* y collado *Oialegi*, situado al SE. de *Astabizker* (1.129).

*Descripción:* Fig. 21. Creemos que hay un túmulo circular de unos 11 m. de diámetro por 0,30 de altura por el W.-SW. Las piedras que hay en su centro podrían ser restos de algún crom-

lech completamente destruido; sus dimensiones son:

1. Tiene 0,85 de altura, 0,60 de largo y 0,30/0,35 de grueso;
2. Mide 0,56 de altura, 1,10 de largo, 0,20 de grueso en la base y 0,30 arriba;
3. Mide 0,80 de altura, 0,65 de largo en la base y 0,25 de grueso medio;
4. Mide 0,57 de largo, 0,25 de ancho máximo y 0,20 de grueso medio;
5. Mide 0,85 de largo máximo, 0,20/0,25 de ancho y 0,23 grueso medio.

Las piedras 1 y 3 están clavadas casi verticalmente; la 2 clavada pero sumamente inclinada; la 4 y 5 tumbadas y han sido mojones o estaban siendo preparadas para ello.

*Historia:* Datos tomados en varias fechas de 1983.

#### BIBLIOGRAFIA

Francisco ONDARRA. Nuevos monumentos megalíticos en Navarra (II). *Príncipe de Viana*, 165 (1982) 7-29 (Ver págs. 15s.).

#### *Gurutze-Meaka W.:* Cromlech

*Localización:* En Baztán, en el término llamado *Erdizko-Itxie*. A unos 20 m. del cromlech *Gurutze-Meaka* (lo llamamos *Gurutxe-Meeka*, al publicarlo), por los 280 grados; a unos 7 m. del punto más bajo del collado, por el W. de este. No hay arbolado; abunda la hierba.

*Altitud:* 1.027 m. s.n.m. según el mapa de la DFN 91 (9) en la serie 1:10.000.

*Coordenadas geográficas:* Long. 2° 10' 08", lat. 43° 03' 50" de la Hoja núm. 91, Valcarlos.

*Descripción:* Fig. 22. Cromlech (?) con túmulo circular de 3,50 de diámetro por 0,25 de altura en el centro, de tierra y piedra, al parecer; estando las piedras preferentemente en la periferia. No hay hoyo ni depresión.

Los materiales son calizas del terreno, empezando la roca calcárea en el punto más bajo del collado; pero hay dos piedras de arenicas al lado de las calizas. Una de esas arenicas mide 0,30 por 0,45 por 0,06, y es de las mayores.

*Historia:* Visto repetidas veces desde 1973, y tal vez antes; pero no tomamos datos hasta el 11 de marzo de 1978, en que lo visitamos de nuevo y descubrimos con José Luis Arruabarrena el cromlech que en su día denominamos *Gurutxe-Meeka*. No se conoce excavación.

#### BIBLIOGRAFIA

Francisco ONDARRA. Nuevos monumentos megalíticos en Navarra (II). *Príncipe de Viana*, 165 (1982) 7-29. En la pág. 17 se lee: «En el sitio donde comienzan las calizas podría haber un túmulo, pero no detallamos

más, por lo sumamente problemático que nos parece». Sobre el cromlech *Gurutxe-Meeka*, ver ese mismo trabajo, págs. 16s.

*Observaciones:* Podría haber algún cromlech más en este mismo paraje y junto a estos monumentos. En el trabajo antes mencionado señalamos piedras llamativas a 5 m. del cromlech —en la pág. 17—, piedras que en realidad están a unos 13 m., a los 330 grados.

#### *Gurutze-Meaka N.:* Cromlech

*Localización:* A unos dos minutos al norte del collado llamado *Gurutze-Meaka*, subiendo del lado de *Negusaroi*, o sea, por el norte. No se da arbolado; la hierba y los cardos silvestres ocultan las piedras. En una cuesta, que mira a los 180 grados. El mejor acceso es por *Negusaroi*; o atacando desde kilómetro y medio más adelante, avanzando por la carretera de *Artesiaga*, donde hay un paso en la alambrada.

*Altitud:* 1.000 s.n.m. aproximadamente.

*Coordenadas geográficas:* Long. 2° 10' 08", lat. 43° 03' 53" de la Hoja núm. 91, Valcarlos.

*Descripción:* Fig. 23. Un cromlech (?) tumular de forma elíptica, midiendo el eje N.-S. (350°-170°) 4,50 m. y el eje E.-W. (80°-260°) 3,00 m. El eje mayor se extiende en la dirección ascendente, o descendente, del terreno. Una veintena larga de piedras se alinean por la periferia, y otras aparecen esparcidas en el interior; asomando todas ellas apenas entre la hierba y los cardos. Las mayores son las siguientes:

1. con 0,68 de largo y 0,10 de grueso;
2. con 0,50 de largo, 0,40 de ancho y 0,10 de grueso;
3. con 0,60 de largo, 0,35 de ancho y 0,10 de grueso.

Las piedras marcadas con los núms. 2 y 3 acaso estén tumbadas. La orientación de la elipse es hacia el S, o acaso al N.

Los materiales son calizas del terreno. En el collado de *Gurutze-Meaka* está la divisoria de los terrenos calizo y arenisco.

*Historia:* Habiéndolo visto muchas veces, no nos decidimos a tomar datos hasta el día 10 de julio de 1983. No se conoce excavación.

*Bibliografía:* No conocemos.

## 6. Sector de ABARTAN-SAIOA

### *Akerreta I:* Túmulo

*Localización:* En *Baztán*, a 15 minutos escasos de *Zigaurre*, barrio de *Ziga*, caminando hacia *Abartan*; un camino carretil a unos 4 m. a la izquierda. A unos 200 m. a los 205 grados de la *belarborda* o 'borda para guardar hierba' *Azpo-*

rro, cuyo tejado se alcanza a divisar. *Zigaurre* queda a los 335 grados; la borda mencionada a los 25; la cota 889 m. al NE. de la cumbre de *Abartan* (1.099) a los 185. El prado más cercano está a unos 35 m. No hay arbolado junto al monumento, aunque en las cercanías abundan los castaños, avellanos, espino albar y espino negro; el helecho llega a una decena de metros.

*Altitud:* 440 m. s.n.m. aproximadamente.

*Coordenadas geográficas:* Long. 2° 08' 05", lat. 43° 07' 08" de la Hoja núm. 90, Sumbilla.

*Descripción:* Túmulo circular de unos 3,50 m. de diámetro por 0,30 de altura en el centro; parece ser de tierra y piedras, apareciendo unas 50 de éstas entre la hierba a muy poca altura.

Los materiales son calizas del terreno.

*Historia:* Visto muchas veces, no nos decidimos a tomar datos hasta el día 11 de diciembre de 1983. No se conoce excavación.

*Bibliografía:* No conocemos.

#### *Akerreta II:* Túmulo

*Localización:* En *Baztán*, a 30 m. a los 145 grados del anterior. No hay arbolado, salvo algunos castaños, etc., como en el precedente; el helecho crece abundante en el monumento, habiendo sido cosechado estos años.

*Altitud y coordenadas geográficas:* Como el precedente.

*Descripción:* Túmulo circular de unos 5,00 m. de diámetro por 0,60 de altura en el centro; parece más alto y tiene una prolongación por el N., a favor del declive del terreno. De tierra y numerosas piedras pequeñas apareciendo entre la hierba que lo cubre.

Los materiales son calizas del terreno.

*Historia:* Descubierta el día 1 de octubre de 1983, tomando los datos el día 11 de diciembre del mismo año. No se conoce excavación.

*Bibliografía:* No conocemos.

#### *Munuxketa I:* Túmulo

*Localización:* En *Baztán*, a uno 5 minutos de los precedentes. A unos 800 m. en línea recta de *Zigaurre*, el cual queda al N. No se divisa la cumbre de *Oronbor* (645 m.), pero sí una cruz de piedra arenisca levantada cerca de esa cumbre y en su prolongación norte, cayendo la cruz a los 220 grados; *Ziga* queda a los 280 y *Zigaurre* al N. En un prado con borda, la cual queda a los 260 grados; la pared del prado está a 7 metros.

*Altitud:* 520 m. s.n.m. aproximadamente.

*Coordenadas geográficas:* Long. 2° 07' 45", lat. 43° 06' 58" de la Hoja núm. 90, Sumbilla.

*Descripción:* Túmulo circular de unos 4,00 m. de diámetro por 0,70 de altura en el centro; pare-

ce ser más alto y tiene una prolongación, debida al declive del terreno, por el lado norte. Es de tierra, apareciendo alguna piedra muy rara entre la espesa hierba que lo recubre.

Los materiales son calizas del terreno.

*Historia:* Visto hace bastantes años, no nos decidimos a tomar datos hasta el día 11 de diciembre de 1983. No se conoce excavación.

*Bibliografía:* No conocemos.

#### *Munuxketa II:* Túmulo

*Localización:* En *Baztán*, a 10 metros del precedente, descendiendo hacia el N.; en el mismo prado.

*Altitud y coordenadas geográficas:* Como el precedente.

*Descripción:* Túmulo circular de unos 3,50 m. de diámetro por 0,70 de altura en el centro; parece más alto y tiene una prolongación por el lado norte, debido todo ello al declive del terreno. De tierra, asomando 1 (una) piedra entre la espesa hierba.

Los materiales son calizas del terreno.

*Historia:* Como el anterior.

*Bibliografía:* No conocemos.

#### *Arborte:* Túmulo

*Localización:* En *Baztán*, a 10 minutos escasos de los dos anteriores. Un camino procedente de *Ziga* pasa a unos 50 m. por su derecha, por una hondonada ligerísima que se forma entre la planicie del monumento y la última subida a la cumbre de *Oronbor* (645 m.). El prado más cercano cae a los 180 grados, a unos 100 m.; a los 30 grados afloran unas rocas calizas que forman una especie de anfiteatro. *Oronbor* (645) queda a los 200 grados; *Abartan* a los 205; el dolmen de *Sorota* a los 140; una cruz de piedra arenisca, aludida en uno de los monumentos precedentes, a los 285 grados. No hay arbolado; crece la hierba en el fenómeno estudiado, y algún solitario helecho y espino negro raquíutico. En planicie.

*Altitud:* 575 m. s.n.m. aproximadamente.

*Coordenadas geográficas:* Long. 2° 07' 45", lat. 43° 06' 46" de la Hoja núm. 90, Sumbilla.

*Descripción:* Túmulo circular de unos 8,00 m. de diámetro por unos 0,40 de altura máxima, formándose en el centro una muy ligera rampa con un comienzo de concavidad. De piedra y tierra, creciendo la hierba y algún raro helecho y espino negro.

Los materiales son calizas del terreno.

*Historia:* Descubierta el día 1 de octubre de 1983, y tomados estos datos el día 11 de diciembre del mismo año. No se conoce excavación.

*Bibliografía:* No se conoce.

*Soate: Dolmen*

*Localización:* En *Baztán*, encima del pueblo de *Ziga*. A menos de una hora del barrio de este lugar conocido por sus habitantes como *Zigaurre* y llamado *Zuraurre* en los papeles del ayuntamiento de *Baztán*, encaminándose desde la ermita de *S. Andrés* en dirección a *Abartan* y *Saioa*. En el paraje llamado *Soate*, en un punto en que se constituye un collado muy pequeño y que se sitúa a caballo sobre la regata *Urdintzeko-Erreka*. No hay arbolado en el collado, abundando en cambio el helecho. El camino pasa por la izquierda, a unos 30 m.; una senda tangente por el S.-SW.

*Altitud:* 760 m. s.n.m. aproximadamente.

*Coordenadas geográficas:* Long. 2° 07' 54", lat. 43° 05' 57" de la Hoja núm. 90, Sumbilla.

*Descripción:* Fig. 24. Dolmen (?). Una losa clavada verticalmente en tierra, con estas dimensiones: 0,50 de alto, 1,70 de largo y 0,10 de grueso en una de sus extremidades por 0,18 en la otra, con un grosor medio de 0,14. Aparecen algunas piedras entre la hierba por el lado SE.; puede haber restos de túmulo por el NW.

La orientación de la losa es a los 30 grados.

Los materiales son areniscas del terreno.

*Historia:* Descubierta por Luis Millán, que nos comunicó su existencia. A decir verdad, lo habíamos visto muchas veces, sin decidirnos a tomar datos, cansados de publicar tanto monumento con signo de interrogación. Tomamos estos datos el día 30 de octubre de 1982. No se conoce excavación.

*Bibliografía:* No conocemos.

*Olariaga: Cromlech*

*Localización:* En *Baztán*, entre el macizo de *Abartan* (1.099) por el N. y el del *Saioa* (1.418) por el S. Más en concreto, entre las cotas 1.033 m. por el N. y 1.050 por el S., en una tercera cota que no figura en el mapa del IGC, pero sí en el mapa 1:10.000 de la DFN, donde se le asigna 1.024,2 m. El monumento se halla en la parte N. de esta cumbre, un poco más bajo que su altitud máxima. A 60 m. a los 160 grados está implantada la palomera número 12; a 10 m. por el NE. la núm. 11 —los puestos para cazar palomas empiezan en *Abartan* y siguen hasta el collado de *Artesiaga*—. No hay arbolado; abunda la hierba y el brezo.

*Altitud:* 1.020 m. s.n.m. aproximadamente.

*Coordenadas geográficas:* Long. 2° 07' 24", lat. 43° 04' 50" de la Hoja núm. 90, Sumbilla.

*Descripción:* Fig. 25. Unas 9 piedras que apenas asoman de la tierra y la hierba, forman un

círculo de 2,50 m. de diámetro por tal vez 0,10 de altura por el W.-NW. Parece ser de tierra el túmulo del cromlech. Las piedras son pequeñas, midiendo una de las mayores, señalada con el núm. 1 y que tal vez se halle inclinada hacia fuera, 0,20 de alto, 0,35 de largo en la base y 0,10 de grueso máximo. La marcada con el núm. 2 puede ser mayor, pero se halla casi totalmente bajo tierra.

Los materiales son areniscas del terreno.

*Historia:* Visto hace algún año antes, no tomamos datos hasta el día 24 de diciembre de 1983, que son los que ahora publicamos. No se conoce excavación.

*Bibliografía:* No conocemos.

*Observaciones:* A unos 2 metros hacia el S. puede haber otro fenómeno similar.

En el monte *Elorregi* (1.054), situado al N. de *Abartan*, puede haber un cromlech a unos 200 m. de la altura máxima, descendiendo ligeramente hacia el W. por la divisoria de aguas del monte. Visto por última vez el día 24 de diciembre de 1983, y por vez primera el día 14 de julio de 1975. Descubierta por T. López Sellés, que nos pidió que lo publicáramos.

*Gorospil III: Cromlech*

*Localización:* En *Baztán*, cercanías de *Aniz* y *Berroeta*. En collado formado por las cotas 1.108 m. por el S., y 1.043 y 1.050 por el N. A 2,50 m. del cromlech llamado *Pikuda N.* por los 160 grados. No hay arbolado y abunda la hierba, que oculta casi completamente las piedras.

*Altitud:* 1.000 m. s.n.m. aproximadamente.

*Coordenadas geográficas:* Long. 2° 07' 23", lat. 43° 04' 33" de la Hoja núm. 90, Sumbilla.

*Descripción:* Fig. 26. Cromlech circular de unos 4,00 m. de diámetro; no parece ser tumular. Forman el círculo unas diez piedras, habiendo otras muy próximas a esas diez, más otras en el interior. Son muy pequeñas y se hallan ocultas bajo la hierba; siendo algo mayores algunas del cuadrante S. colocadas en el interior del círculo. Todas son areniscas, siendo así que la roca propia del terreno es la caliza; hay dos piedras calcáreas fuera del círculo por el lado SW. Las dimensiones de algunas piedras son:

1 (S.). 0,20 de alto, 0,52 de largo y 0,23/0,31 de grueso;

2 (S.-SW.). 0,40 de largo.

La núm. 1 se halla bien metida en la tierra. Las núms. 3 y 4 son de naturaleza calcárea, roca propia del terreno.

Los materiales son areniscas, siendo la caliza la roca del terreno.

*Historia:* Descubierta el verano de 1983; to-

mando los datos el día 21 de julio del mismo año. No se conoce excavación.

#### BIBLIOGRAFIA

Sobre *Pikuda N.* ver:

Tomás LÓPEZ SELLÉS. Contribución a un suplemento del «Catálogo dolménico del País Vasco» de Jesús Elósegui. *Munibe*, 1 (1973) 3-11 (Ver págs. 6s.).

Sobre *Gorospil I y II* ver:

Francisco ONDARRA. Nuevos monumentos megalíticos en Navarra. *Príncipe de Viana*, 144-145 (1976) 329-363 (Ver págs. 338s.).

#### *Gorospil*: Monolito

*Localización*: A unos 100 m. de *Gorospilgo-Lepoa*, que se halla por los 360 grados, es decir, por el norte; aquí están los cromlechs bautizados como *Pikuda N.* y *Gorospil*. Una fuente con *aska* o abrevadero dista unos 150 m. por los 210 grados; y el sendero que del collado conduce a la fuente, pasa a 7 m. por la derecha. El alto de *Katillegi* (1.108) cae a los 180 (S.) y el collado de *Uztarketa* (entre las cotas 1.043 y 1.050) al N. En muy ligera pendiente, cubierta de hierba y brezo; no hay más árboles que algún espino albar, comenzando muy pronto el hayedo.

*Altitud*: 1.015 m. s.n.m. aproximadamente.

*Coordenadas geográficas*: Long. 2° 07' 23", lat. 43° 04' 30" de la Hoja núm. 90, Sumbilla.

*Descripción*: Fig. 27. Un monolito tumbado completamente, con estas dimensiones: 3,60 m. de largura máxima, con una anchura de 0,42 / 0,98 / 0,48 / 0,40 máxima al norte. No podemos decir el grosor, pues se halla hundido en tierra en toda su largura. Las superficies que están al descubierto son muy uniformes, ofreciendo el conjunto el aspecto de una airosa piedra. La parte oculta se halla sepultada bajo la tierra.

El monolito es de areniscas del terreno, y ha podido ser traído de la cota 1.108 m., en cuya ladera N. se encuentra.

Su orientación es a los 350 grados.

*Historia*: Descubierta por Luis Millán hacia el año 1982. Tomamos estos datos el día 21 de julio de 1983.

Hay otra piedra llamativa a 25 m., a los 220 grados, a la derecha del sendero que lleva a la fuente. Mide 2,50 de largo, 1,10/1,45 de ancho y 0,30 de grueso en su extremo E.-NE. Está tumbado y su material es arenisca del terreno; tendido en dirección a los 60 grados. Tomamos estos datos en la misma fecha que el monolito reseñado aquí.

Tomamos datos de otro monolito en la cota 1.108 m., el día 17 de julio de 1984.

*Bibliografía*: No conocemos.

#### *Sagardegi*: Cromlech

*Localización*: En el valle de *Anue*, a unos 185

m. del mojón triangular, que divide los términos de los valles de *Baztán* y de *Anue* y el de *Erregerena*. En el collado que se forma entre los macizos montañosos de *Saioa* (1.418) y *Zuriain* (1.408), divisoria de aguas de los ríos *Arga* y *Ultzama*. A unos 60 m. del túmulo de *Sagardegi*, camino de *Zuriain*, o sea, en dirección S. En el monumento hay abundante hierba, además de brezo y musgo; las hayas se acercan a 20 m. por el E. y a 60 por el W. Una pista llega desde *Artesiaga*, acercándose hasta unos 200 m. en línea recta al collado.

*Altitud*: 1.250 m. s.n.m. aproximadamente.

*Coordenadas geográficas*: Long. 2° 07' 55", lat. 43° 02' 23" de la Hoja núm. 90, Sumbilla. (Hay que rectificar la latitud en el túmulo de *Sagardegi*, pues no es 43° 12' 25", que se dio por errata, sino 43° 02' 25").

*Descripción*: Fig. 28. Se trata probablemente de un cromlech de unos 2,50 m. de diámetro, sin que parezca ser tumular. El círculo estaría formado por unas diez piedras, habiendo alguna otra dentro y fuera del mismo. Las piedras testigo son pequeñas, midiendo algunas así:

- 1 (N.). 0,10 de alto, 0,22 de largo y 0,20 de grueso;
- 2 (E.). 0,60 de largo;
- 3 (E.-SE.). 0,50 de largo por 0,30 de grueso;
- 4 (en el interior). 0,05 de alto, 0,30 de largo y 0,08 de grueso máximo.

Los materiales son areniscas del terreno.

*Historia*: Descubierta por Luis Millán. Tomamos estos datos el día 6 de septiembre de 1983. No se conoce excavación.

#### BIBLIOGRAFIA

No conocemos.

Sobre el túmulo de *Sagardegi*, ver:

F. ONDARRA. Nuevos monumentos... Navarra (II). *Príncipe de Viana*, 165 (1982) 7-29 (Ver la pág. 19).

## 7. Sector de SAIOA-LOIKETA

#### *Anddeberri*: Monolito

*Localización*: En *Baztán*, en la ladera N. de la cumbre de *Anddeberri*, nombre éste que hemos oído a más de un pastor, refiriéndose a este monte de 1.296 m. de altura. El mapa del IGC, escala 1:50.000, lo denomina *Gartzaga*, denominación que bajo la forma de *Garzaga* hemos visto en papeles del siglo pasado. En un ligerísimo rellano, que recuerda al de los monolitos de *Artxubieta*, cubierto de suave hierba y limitado por el N. por unas rocas que afloran unos 2 m. de la tierra. La cumbre de *Anddeberri* cae a los 190 grados. No hay arbolado; sólo hierba. El canchal que se extiende por el lado N. de este monte,

esparce sus piedras hasta prácticamente este punto.

*Altitud:* 1.220 m. s.n.m. aproximadamente.

*Coordenadas geográficas:* Long. 2° 06' 00", lat. 43° 03' 18" de la Hoja núm. 90, Sumbilla.

*Descripción:* Fig. 29. Monolito de 1,30 m. de altura máxima, 0,45 de anchura media y 0,20 de grosor medio. Se halla inclinado hacia los 130 grados. Llama la atención la uniformidad de la anchura y el grosor, como si hubiesen sido trabajados. A su lado, hay otra piedra, tumbada y con un extremo metido bajo tierra, que mide 1,65 de largura máxima; 0,60/0,52 de anchura, terminando en punta por el extremo enterrado y 0,20/0,25 de grosor. Ignoramos si esta piedra tiene que ver algo con el monolito.

La orientación del monolito es a los 25 grados.

Los materiales son areniscas del terreno.

*Historia:* Lo habíamos visto hace una decena de años; pero no nos decidimos a tomar datos hasta el día 19 de julio de 1983. Comprobamos estos datos el día 6 de agosto del mismo año, en compañía de Pedro Arrese, Luis Millán y los hermanos Santesteban de Burlada. No se conoce excavación.

*Bibliografía:* No conocemos.

#### *Azkenazko-Lepoa I: Cromlech*

*Localización:* En *Baztán*, a 9 m. y a los 350 grados del dolmen conocido como *Gatzaga*, en un collado situado entre *Anddeberri* (1.296) y *Azkenatz* (1.171). En este mismo collado se halla el cromlech llamado *Gatzaga N.*, a unos 60 m. y a los 75 grados. Abundante hierba; el hayedo queda un tanto lejos.

*Altitud:* 1.120 m. s.n.m. aproximadamente.

*Coordenadas geográficas:* Long. 2° 05' 33", lat. 43° 03' 02" de la Hoja núm. 90, Sumbilla. (Hemos corregido las coordenadas: 33" y 02").

*Descripción:* Fig. 30. Cromlech circular de 3,50 m. de diámetro, no pudiendo afirmar si es tumular. Dimensiones de algunas piedras de las mayores:

1 (NE.). 0,50 de largo, asomando apenas del suelo;

2 (SW.). 0,16 de alto, 0,55 de largo en la base y 0,04/0,14 de grueso.

Casi todas las piedras se hallaban semiocultas bajo la hierba y la tierra, hasta que las descubrió el que halló el monumento.

Los materiales son arenicas del terreno.

*Historia:* Descubierta por Luis Millán. Tomamos estos datos el día 19 de julio de 1982. No se conoce excavación.

#### BIBLIOGRAFIA

No conocemos.

Sobre el dolmen de *Gatzaga* y el cromlech de *Gatzaga N.*, ver:

T. LÓPEZ SELLÉS. Contribución a un suplemento... *Munibe*, 1 (1973) 3-11 (Ver pág. 6).

#### *Azkenazko-Lepoa II: Cromlech*

*Localización:* En *Baztán*, en el mismo punto que el anterior, a 5 m. del dolmen *Gatzaga* por los 190 grados. No hay arbolado; abunda la hierba.

*Altitud y coordenadas:* Como el precedente.

*Descripción:* Fig. 31. Un Cromlech (?) de 4,50 m. de diámetro, no pudiendo asegurar si es tumular. Piedras pequeñas, midiendo las mayores:

1 (S.-SE.). 0,09 de alto, 0,60 de largo y 0,10/0,28 de grueso;

2 (NW.). 0,15 de alto, 0,40 de largo y 0,07/0,11 de grueso;

3 (N.-NW.). 0,40 de ancho, 0,50 de largo y 0,06/0,10 de grueso. La losa núm. 3 se halla tumbada. Hubo que apartar la hierba para que apareciesen la mayoría de las piedras del círculo.

Los materiales son areniscas del terreno.

*Historia:* Descubierta por Luis Millán. Tomamos estos datos el día 19 de julio de 1983. No nos atrevemos a calificarlo de seguro. No se conoce excavación.

*Bibliografía:* No conocemos.

#### *Ermitako-Lepoa: Cromlech*

*Localización:* En *Baztán*, en el collado así llamado situado a unos 800 m. al SE. de *Benterre* o *Venta Quemada* en el puerto de *Belate*, entre las cotas 956 m. por el W. y 1.001 por el NE. (el mapa del IGC le da 801 m.). Las ruinas de la ermita de *Santiago* quedan a unos 40 m. por los 150 grados; la calzada o camino antiguo de *Belate* a unos 17 m.; el primero de los monolitos que se alinean a lo largo de la calzada, por su lado inferior, a 40 m. por el S. Hermoso collado cubierto de hierba y brezo; no hay arbolado.

*Altitud:* 910 m. s.n.m. aproximadamente.

*Coordenadas geográficas:* Long. 2° 04' 17", lat. 43° 02' 33" de la Hoja núm. 90, Sumbilla.

*Descripción:* Fig. 32. Cromlech circular de 8 m. de diámetro, no pareciendo sea tumular. Lo constituyen 5 piedras, cuyas medidas son:

1 (N.-NE.). es sumamente pequeña y estaba completamente oculta;

2 (E.-SE.). 0,30 de alto, 0,43 de largo en la base y 0,08 de grueso;

3 (S.-SE.). 0,40 de alto, 0,80 de largo en la base y 0,04/0,10 de grueso;

4 (S.-SW.). 0,35 de alto, 0,60 de largo y 0,04/0,10 de grueso;

5 (W.). 0,35 de alto, 0,83 de largo en la base y 0,10/0,16 de grueso.

Las señaladas con los núms. 2, 3, 4 y 5 se hallan inclinadas hacia fuera.

Los materiales son areniscas del terreno.

*Historia:* Descubierta por Luis Millán. Tomamos estos datos el día 14 de julio de 1983. No se conoce excavación.

*Bibliografía:* No conocemos.

#### *Ermitako-Lepoa I:* Túmulo

*Localización:* En *Baztán*, a 6 m. del cromlech *Ermitako-Lepoa*, por los 330 grados.

*Altitud y coordenadas geográficas:* Como el monumento precedente.

*Descripción:* Túmulo circular de 4,00 m. de diámetro y 0,30 de alto. Se halla cubierto de hierba, apareciendo la tierra y algunas piedras en el centro. No hay hoyo central.

Los materiales son areniscas del terreno.

*Historia:* Visto hace algunos años. Tomamos estos datos el día 14 de julio de 1983. No se conoce excavación.

*Bibliografía:* No conocemos.

#### *Ermitako-Lepoa II:* Túmulo

*Localización:* En *Baztán*, a 7 m. del cromlech *Ermitako-Lepoa*, por los 90 grados. La calzada o antiguo camino de *Belate* queda a 9 m. por los 120 grados. A 1,50 m. de una pista forestal moderna, que atraviesa el collado en dirección a los hayedos de *Aratxuriko-Erreka*; a la derecha de la pista ascendente. No hay arbolado; abunda la hierba, como en los restantes restos prehistóricos de este punto.

*Altitud y coordenadas geográficas:* Como en los precedentes.

*Descripción:* Túmulo circular de 3,00 m. de diámetro y 0,20 de alto. Como el precedente, se halla cubierto de hierba, apareciendo la tierra y algunas piedras en el centro; es, pues de tierra y piedra. No hay hoyo central.

Los materiales son areniscas del terreno.

*Historia:* Visto hace algunos años. Tomamos estos datos el día 19 de julio de 1983. El mes de agosto o septiembre de este mismo año realizó una cata en el monumento Pedro Arrese, apareciendo en su centro abundante ceniza o restos orgánicos quemados.

*Bibliografía:* No conocemos.

*Observación:* El mismo investigador realizó el mes de agosto de 1983 una operación de lim-

pieza en el túmulo cercano de *Aldaiko-Lepoa*, dando como resultado un poco de ceniza, además de comprobar que está fundamentalmente formado de piedra.

#### *Ermitako-Lepoa III:* Túmulo

*Localización:* En *Baztán*, a unos 70 m. del cromlech *Ermitako-Lepoa*, por los 325 grados; a 13 m. del monolito de *Ermitako-Lepoa*, del que se habla a continuación, por los 330 grados. La pista forestal antes mencionada discurre por el W., tangente al montículo.

*Altitud y coordenadas geográficas:* Como los precedentes, las que se han dado en el cromlech *Ermitako-Lepoa*.

*Descripción:* Túmulo circular de 5,00 m. de diámetro y 0,50 de alto. Parece ser de tierra y piedra. Cubierto de hierba, aparecen la tierra y piedras en el centro. No hay hoyo central.

Los materiales son en su mayoría areniscas del terreno; pero hay también trozos de caliza y de otros tipos, procedentes de la pista vecina. Hemos dudado mucho, si no se trataría de un amontonamiento de tierra y piedras, surgido al construir ese camino forestal.

*Historia:* Visto hace tiempo. Tomamos los datos el día 14 de julio de 1983. No se conoce excavación.

*Bibliografía:* No conocemos.

#### *Ermitako-Lepoa:* Monolito

*Localización:* En *Baztán*, a unos 55 m. por los 320 grados del túmulo *Ermitako-Lepoa I*; al SW. de la pista forestal, tangente a ella.

*Altitud y coordenadas geográficas:* Como los precedentes de este collado.

*Descripción:* Fig. 33. Monolito de 1,25 m. de altura, 0,75 de anchura y 0,40 de grosor. Actualmente parece como si se tratase de dos losas gruesas, colocadas una junta a la otra, en posición vertical; habiendo entre ambas, piedras de menores dimensiones y más delgadas, colocadas por alguien. O acaso todo ello sea debido a los efectos de la erosión. El monolito ha sido más largo.

La orientación del monolito es a los 25 grados.

Los materiales son areniscas del terreno.

*Historia:* Visto muchas veces desde hace una decena de años. Tomamos los datos el día 14 de julio de 1983. No se conoce excavación.

*Bibliografía:* No conocemos.



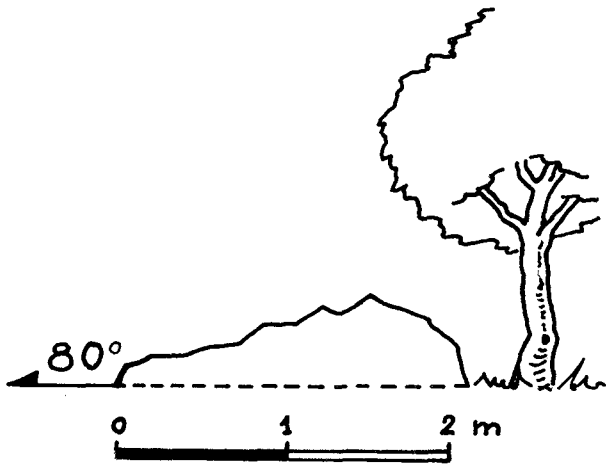


Fig. 1: Lerate VII

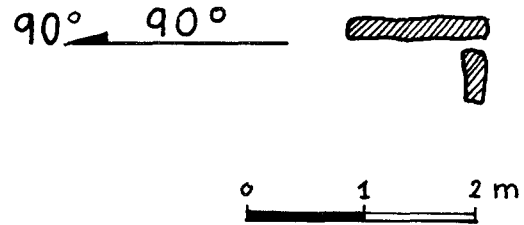


Fig. 2: Lerate IV

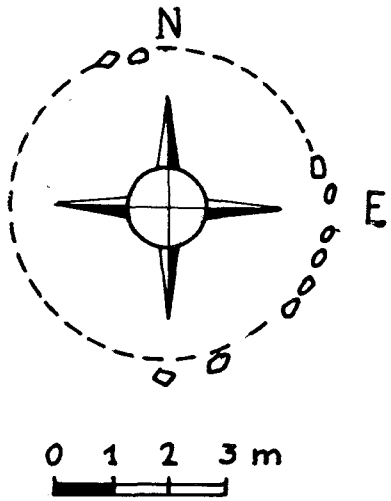


Fig. 3: Gorramakil

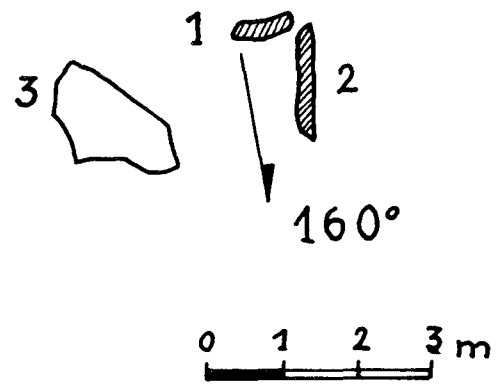


Fig. 4: Irlintzi

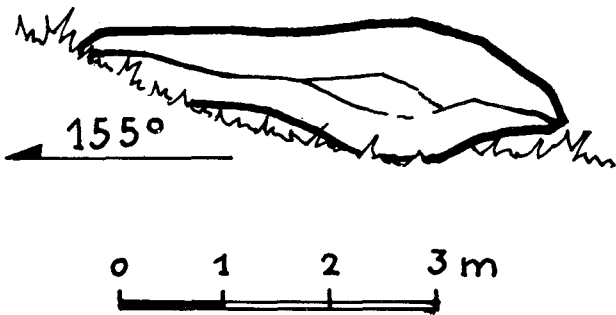


Fig. 5: Goizemezko-Lepoa

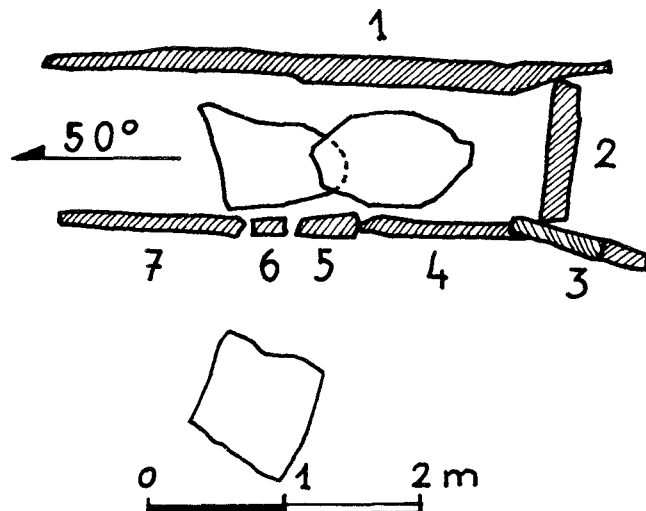


Fig. 6: Munddurru

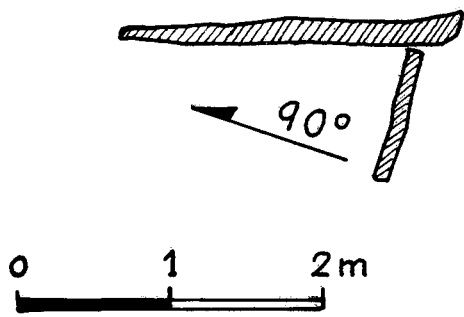


Fig. 7: Argibel I

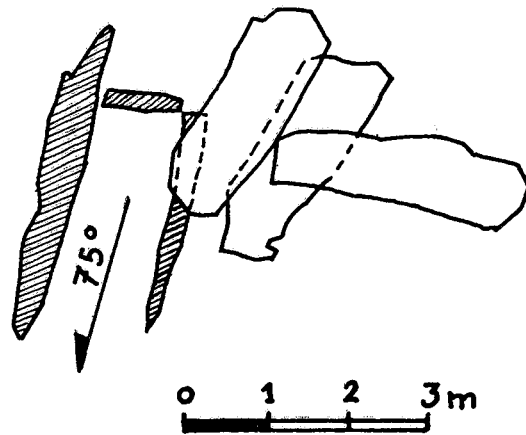


Fig. 10: Argibel IV

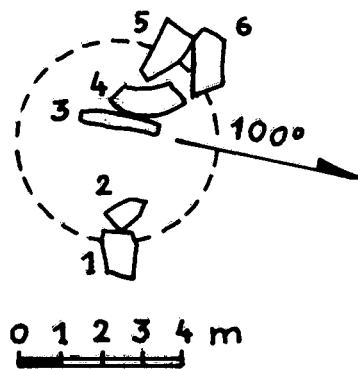


Fig. 8: Argibel II

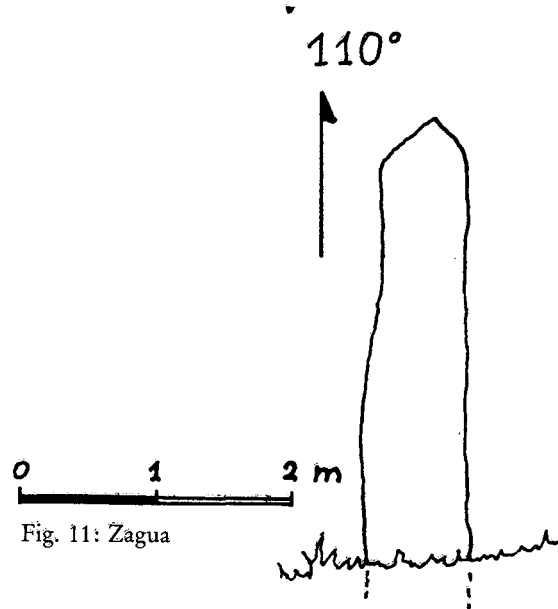


Fig. 11: Zagua

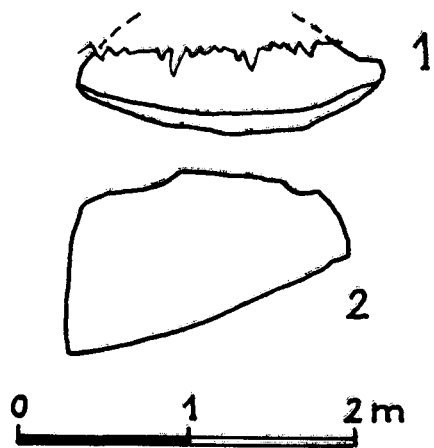


Fig. 9: Argibel III

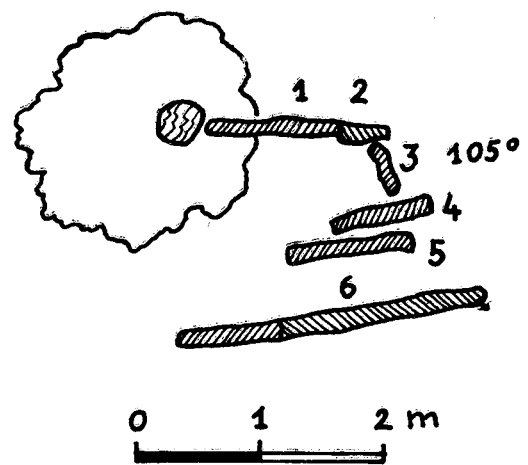


Fig. 12: Antzabal

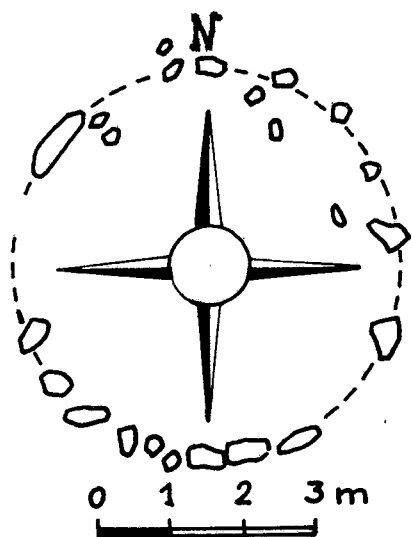


Fig. 13: Lurzu S. I

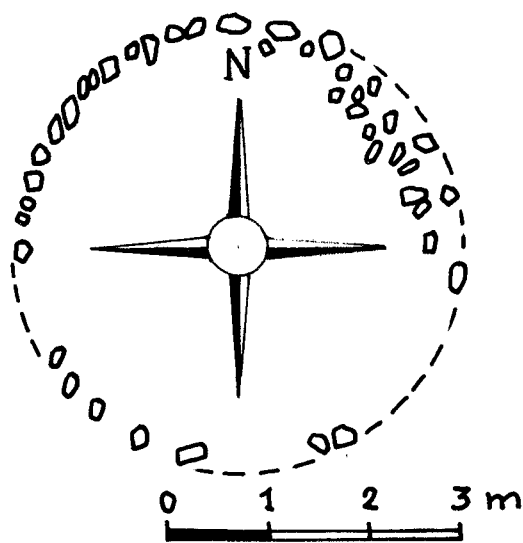


Fig. 16: Uztanborro I

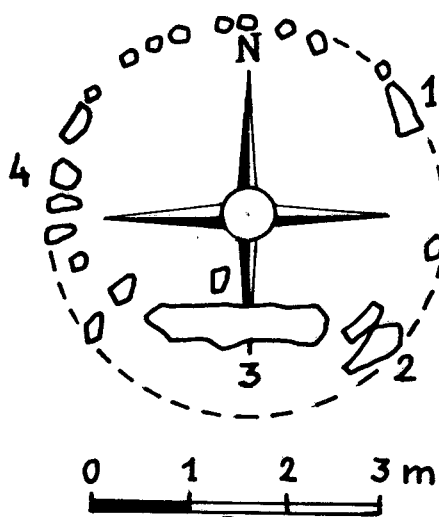


Fig. 14: Lurzu S. II

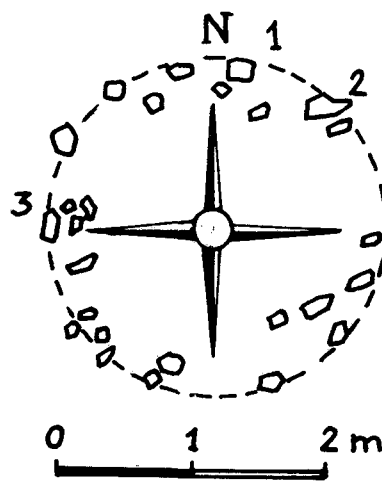


Fig. 17: Uztanborro II

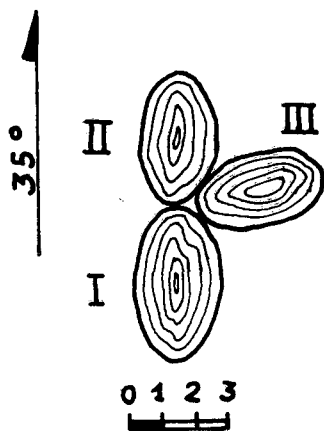


Fig. 15: Uztanborro I, II, III

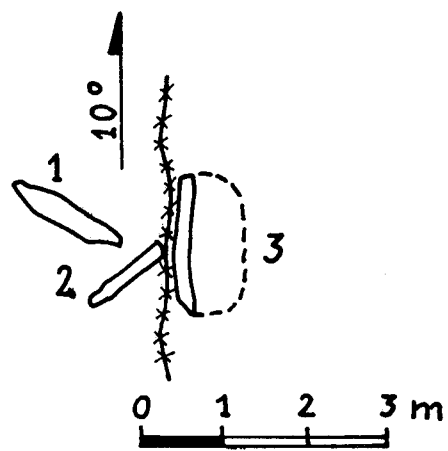


Fig. 18: Uztanborro

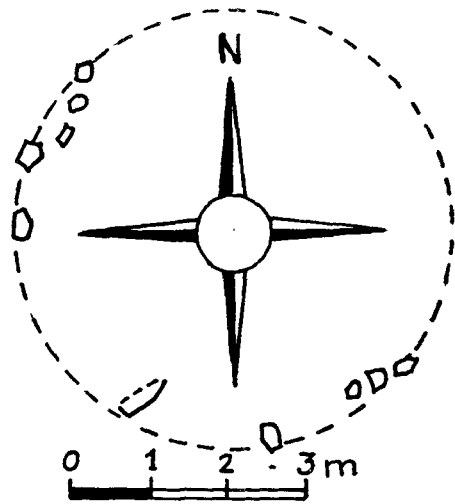


Fig. 19: Ernazabalgo-Soroa N.

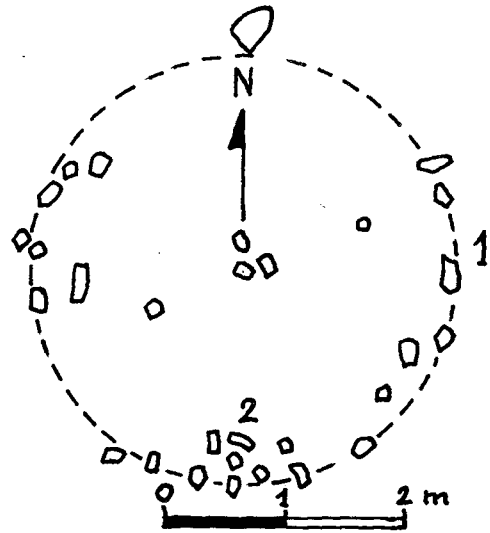


Fig. 22: Gurutze-Meaka W.

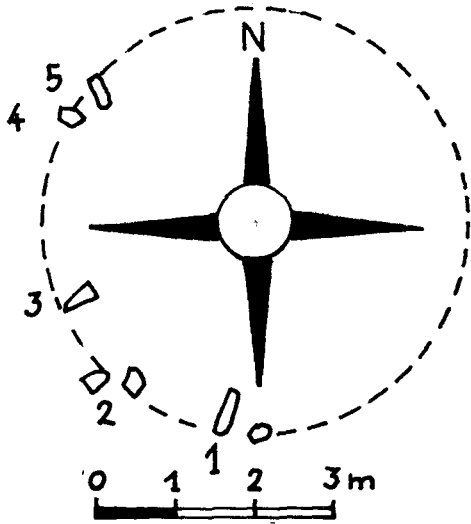


Fig. 20: Ernazabalgo-Soroa N. II



Fig. 23: Gurutze-Meaka N.

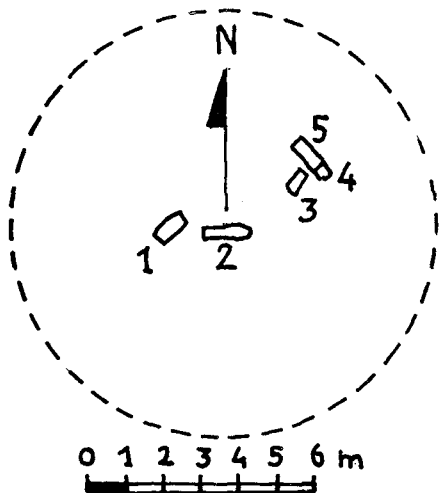


Fig. 21: Oialegi

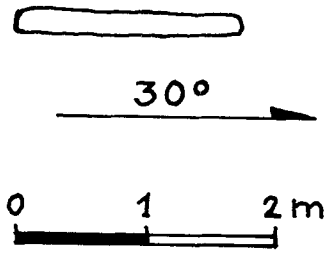


Fig. 24: Soate

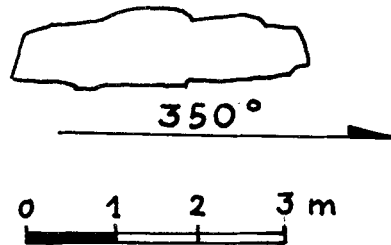


Fig. 27: Gorospil

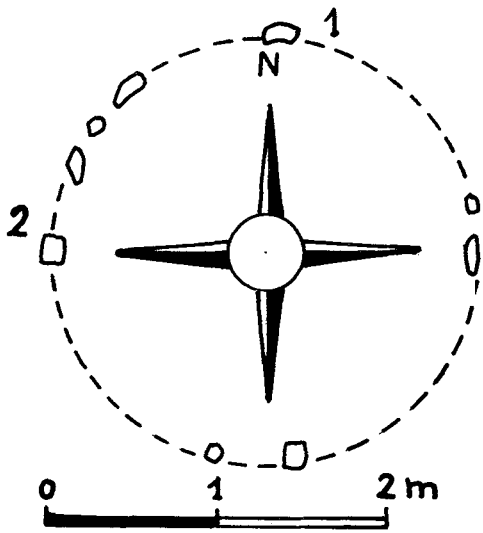


Fig. 25: Olariaga

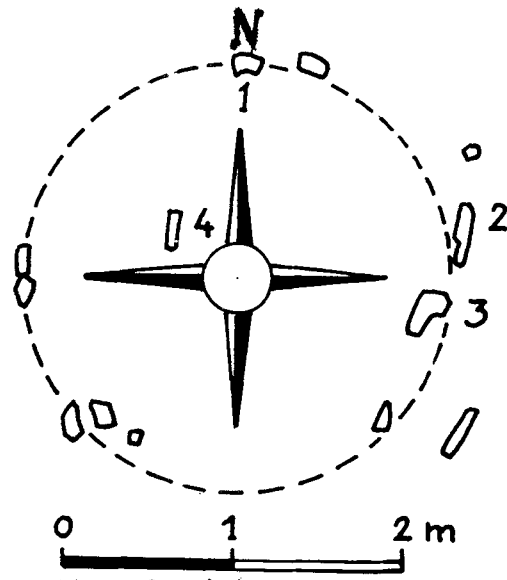


Fig. 28: Sagardegi

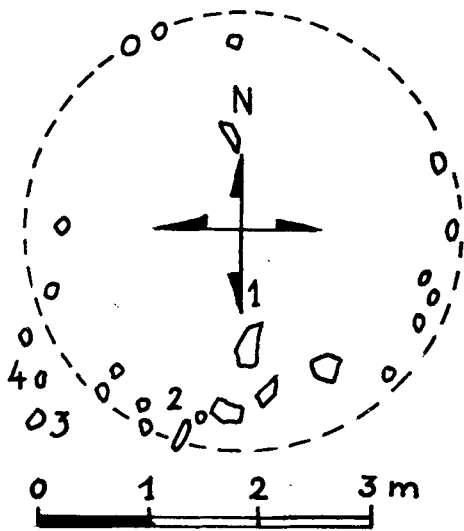


Fig. 26: Gorospil III

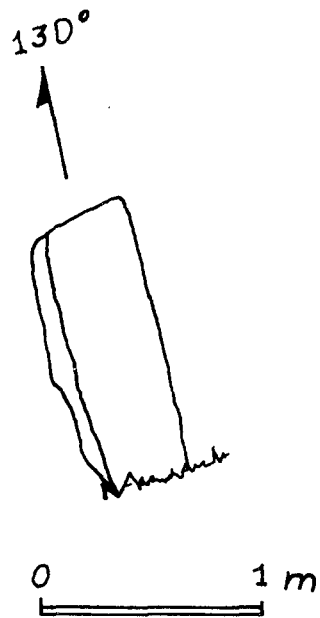


Fig. 29: Anddeberri

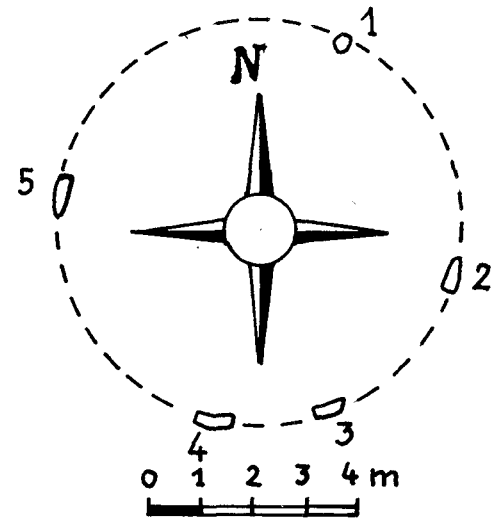


Fig. 32: Ermitako-Lepoa

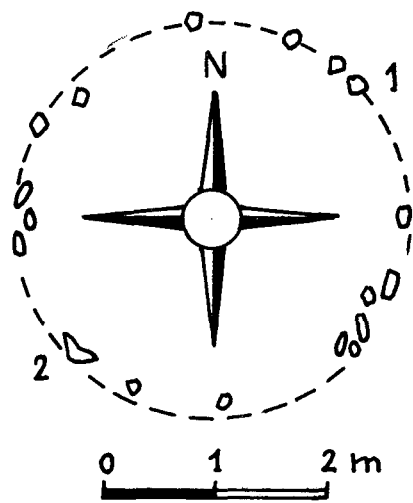


Fig. 30: Azkenazko-Lepoa I

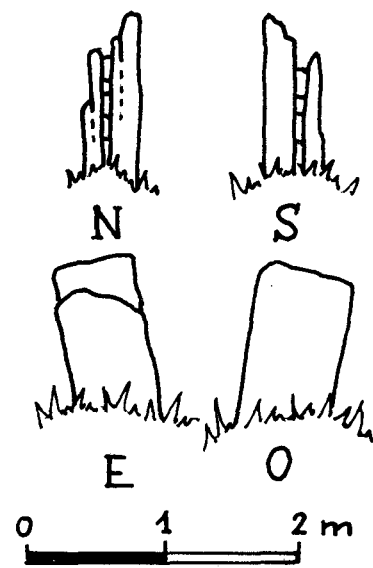


Fig. 33: Ermitako-Lepoa

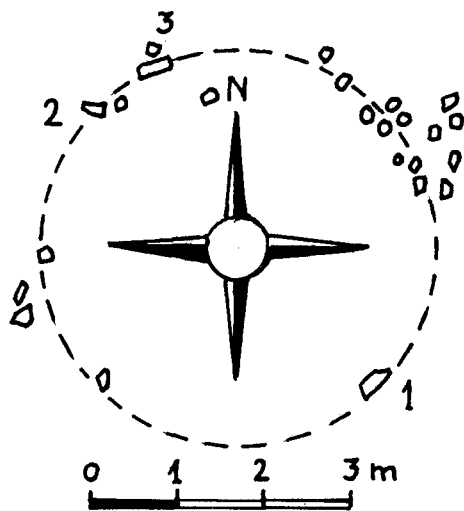


Fig. 31: Azkenazko-Lepoa II



1. Dolmen Irlintzi de los 110 grados.



4. Dolmen Argibel I.



2. Monolito Goizemezko-Lepoa de los 65 grados.



5. Dolmen Argibel II.



3. Dolmen Munddurru.



6. Dolmen Argibel III.



7. Dolmen Argibel IV.



10. Cromlech Luurzu S. I de los 200 grados.



8. Monolito Zagua.



11. Cromlech Luurzu S. II de los 70 grados.



9. Dolmen Antzabal.



12. Túmulo y dolmen Uztanborro de los 100 grados.





13. Dolmen Soate, del S. Al fondo Elizondo.



15. Cromlech Azkenazko-Lepoa I de los 80 grados.



14. Monolito Andeberri de los 10 grados.



16. Monolito Ermitako-Lepoa, del N.