

EL TROFEO ACACYR MÁGINA, AÑO 7

Ferran Santoyo Medina

Director técnico del trofeo



El Trofeo de Orientación Acacyr Mágina continúa su singladura, año a año, para reunir cada verano al colectivo practicante de este deporte en Andalucía y también, el resto de España. Las dudas respecto su inclusión en la Liga Andaluza por el desmesurado trabajo que implica su correcta ejecución se solventaron rápidamente al redistribuirse entre el grupo de técnicos las diferentes tareas, y al pedir muchos de los asistentes que continuara el Trofeo con el programa básico de los últimos años.

Así y todo, como siempre, la organización buscó novedades en el formato que resultaran atractivas. En esta línea fue en donde Carlos Rescalvo propuso “los dos días y una noche” de Cabra, las dos carreras de Liga Andaluza complementadas con carreras lúdicas y entrenamientos. La redistribución de todos los eventos sí era nueva, en cuanto se dispuso como “la Noche” un entreno lúdico y una “fiesta de la orientación” como apertura del trofeo, el viernes. El sábado por la mañana se situaba un entreno en un terreno cercano a Cabra, y por la tarde la primera carrera, un Esprint en Solera, y el domingo por la mañana la segunda, en los alrededores de Cabra, con llegada en la plaza, y entrega de premios en la misma.

Juez de línea

El formato potenciaba al máximo, además, el protagonismo de Cabra tanto en los alojamientos como en la presencia diaria de los corredores, con el consecuente beneficio para el pueblo, ya que sólo se había de salir de la población para ir a Solera (15 km) o al entreno (4km). Por otra parte, suponía para la organización técnica un respiro, respecto años anteriores, el poder centralizar buena parte de las actividades en el pueblo, con el ahorro de tiempo propio y la simplificación de desplazamientos y movimiento de material y recursos.

En cuanto las fechas escogidas, siguieron la estela de las del último trofeo, al valorarse muy positivamente que la gente pudiera venir acabadas las fiestas; de esta forma, los establecimientos del pueblo los podían atender sin las prisas habituales del volumen de visitantes que mueven las fiestas y los organizadores y colaboradores, por su parte, pueden disfrutar mejor de éstas.



Ilustración 1.- Espectacular salida y llegada en Solera

Una vez planificado el Trofeo, durante el año, de forma pausada pero continua, se fueron perfilando como siempre los diferentes aspectos. El primero, como cada año, fue la realización del cartel conmemorativo, cuya elaboración siempre ha realizado con la maestría que le caracteriza Ramón López, anterior presidente de Acacyr. Mientras tanto, Mario iba realizando el mapa de Solera y en del camino de las Nogueras, y quien suscribe perfilaba el entreno de “los verdes” en su visita del mes de abril. El boletín 0 realizado por Carlos Rescalvo se envió a las listas de distribución de orientación por primavera y en junio el segundo con información más detallada. A principios de julio de activan las inscripciones y se va elaborando el boletín final, que se publica en la web de la federación Andaluza dos semanas antes del evento. Unas semanas antes se revisan los controles de la carrera media y el esprint, se maquetan los mapas y se envían a imprenta.

Y así llegamos al mes de agosto, con los días largos, el calor, la piscina, los reencuentros con amigos y familiares, las buenas tapas y el ligoteo, y las fiestas. Y como colofón, la carrera.



Ilustración 2.- Vista de la salida desde el castillo de Solera

La noche

El viernes por la tarde, se abrió en el Salón de Exposiciones de la Plaza de la Constitución la recepción de los participantes. En los días previos se concretaron las mil y una pequeñas cosas necesarias para estar preparados: los contactos con los proveedores, la preparación de las bolsas, los listados de inscritos y últimos apuntados, el recuento de mapas para ver que no falte ninguno, la petición de material electrónico, de material técnico, relojes, pancartas de la federación, petición de dorsales a Cruzcampo, etc, etc. A las 18 horas, quien suscribe y Juan Manuel Jiménez, presidente de Acacyr, empiezan a recibir a los primeros corredores. Algunos ya están desde el día anterior, como la familia López Listan, asiduos de nuestro Trofeo, y siempre los primeros en inscribirse a él. Se entrega la documentación a los corredores (dorsal, información de Sierra Mágina, y gorra o botellita de aceite), y también los mapas de entrenamiento de “los verdes”, dos circuitos, uno más largo y técnico, y otro más corto, que se colocaron el día anterior en el paraje de La Hermanillas. El nombre de los verdes nace de la gran calidad del mapa, en donde cada una de las grandes matas de lentisco están perfectamente representadas. Todos los controles están sobre o entre puntos verdes del mapa, que son el símbolo con que se representan los lentiscos.

Muchos corredores recogen su documentación entre las 6 y las 8 de la tarde... ello es la segunda muestra de que la fórmula pensada por Carlos va a ser un éxito. ¿Por qué? Pues porque en trofeos anteriores la recogida de dorsales el viernes fue mucho menor. La primera pista venía en las inscripciones para la carrera nocturna lúdica, donde teníamos más de 90 inscripciones realizadas. Ello indicaba

mucha gente ya en Cabra desde la misma noche del viernes. Aquí había alguna incertidumbre pues, al ser gratuita, era posible que un grupo importante se apuntara pero después no asistiera. La recogida de dorsales lo desmintió, y de hecho se mantuvo la sala de Exposiciones abierta mientras los participantes se iban agolpando en la explanada superior.

A las 9 de la noche un gentío de unas 70 personas esperaban con su ropa de competición multicolor y sus frontales para participar. Y todos con el rostro alegre y tranquilo ... la marca cabra se ponía en funcionamiento de nuevo. Entre quien suscribe y Carlos Rescalvo se da la bienvenida a todos y se pronuncian una palabras de apertura del trofeo, comentando el programa general y cuál ha sido el objetivo del mismo. Se explica cual es el funcionamiento de la carrera , el avituallamiento “sorpresa” que todos los participantes adultos esperan con ganas, y el sitio donde se hará posteriormente la fiesta de la orientación, que no es otro que el popular Pub Laura. El día siguiente, por la mañana y para quien quiera el entreno de los verdes. Una vez repartidos los mapas y las tarjetas de control manuales, y todo el mundo preparado, se da la salida... tres, dos uno, ya!. Todos salen en diferentes direcciones, en una imagen ya habitual en el pueblo, yendo a buscar en el orden que deseen ocho controles repartidos por diferentes lugares de la villa. En total, unos 80 participantes, récord de las carreras lúdicas celebradas en el trofeo hasta la fecha. En el nacimiento, está ubicado el control sorpresa, donde Mario y Alfonso Alfaro esperan a los corredores que pican el control y tienen un vaso (o los que quieran) de ponche cabrileño a su disposición. Por cada vaso bebido, un minuto de compensación en el tiempo final. Los más rápidos pican y marchan, otros pican y se beben un vaso, otros dos y marchan ... un pequeño grupo se queda y va avituallando vaso tras vaso.

En la plaza ya llegan los primeros, después de 17 minutos. No han compensado tiempo pues no han bebido ningún vaso y han ido a por faena. El contrapunto está en los últimos, que bajan después de tres cuartos de hora o una hora. La compensación de alguno son 17 minutos, ya se pueden imaginar pues cuantos vasos se ha bebido. Sobre las 10.30 se acaba la nocturna y los participantes, alojados en los suelos duros de la antigua casa cuartel y el gimnasio, se van a duchar , comen algo en los bares del pueblo y para la fiesta de la orientación en el Pub Laura.

Y es que ya meses antes, Juan, responsable del pub, y a raíz de una conversación con Mario, puso a disposición de la organización la posibilidad de realizar la fiesta de la orientación, tal y como se hace en ocasiones en otras carreras de orientación. Juan se encargó pues de organizar la fiesta, donde se ofrecían copas a buen precio y se sorteaban regalos de todo tipo. Un montón de participantes se fueron para allá y disfrutaron de la noche de Cabra, con buen ambiente, música y entretenimiento.

Primer objetivo pues cubierto, y con una respuesta positiva que sorprendió incluso a los propios organizadores.

El día 1

Por la mañana ya se levantaron los primeros orientadores dispuestos a enfilear la carretera hacia Larva y aparcar en las Hermanillas para entrenar. Unos más pronto, muchos más tarde ya que se acostaron a altas horas. El entreno no era demasiado largo, para que así los que bajaran más tarde pudieran subir para la hora de comer a la piscina, y los más madrugadores aprovecharan además el par de horas previas a la comida para bañarse allá. De una u otra manera, casi todos fueron a parar a la piscina, otro de los tradicionales servicios que la organización, gracias al Ayuntamiento, puede ofrecer a los participantes. Mesas llenas de orientadores para comer y otros en el agua es la imagen de mediodía del sábado habitual de la prueba.

Los organizadores se trasladan a las 3 de la tarde a Solera, para preparar la carrera Esprint, esta sí oficial y valedera para la Liga Andaluza 2011. Solera, un precioso pueblo encaramado en un risco y con unas vistas privilegiadas de todo el macizo de Mágina y el valle del Jandulilla. Un auténtico balcón, y un buen espacio para la carrera más corta de la orientación a pie. El pueblo, pequeño pero con un desnivel incluso superior al de Cabra, ofrece callejones y pasadizos adecuados para el tipo de carrera propuesto. Y como colofón, su castillo, que se yergue unos 40 metros por encima del casco histórico. Una ocasión perfecta para un fin de carrera espectacular. Así se pensó el pasado año en la visita y así se decidió en el trazado.



Ilustración 3.- Una preciosa calle de Solera

Como la aceptación de “la noche” que comentábamos anteriormente, la realidad superó todas las expectativas de la organización. La salida se ubicó en la Plaza de la Constitución, de manera que había vista directa de la llegada, allá bien arriba en el Castillo. Y desde éste, las vistas infinitas de los valles y las montañas, así como la vista de pájaro de la salida allá abajo, y el mar de casas y tejados de todo el pueblo, hacían realmente espectacular el transcurso de la prueba. Desde el castillo,

además, se podían divisar diferentes puntos en donde los corredores, cual hormigas, iban aquí y allá buscando los controles.



Ilustración 4.- Salida en Solera

El arco de salidas de Cruzcampo, y la irrupción de mucha gente del pueblo que, sorprendida por aquella actividad que pensaba minoritaria, fueron a ver el desarrollo de la prueba, dieron un ambiente excepcional al Esprint, precisamente buscando aquello que a nivel internacional el deporte de orientación plantea en esta prueba: seguimiento masivo por el público, carreras rápidas y cortas, y zonas de salidas y llegadas (arena) espectaculares. Sólo faltaría el seguimiento de la televisión, pero la labor de nuestros fotógrafos-corredores resultó en este aspecto impagable, pues reflejaron con su labor desinteresada y en cientos de fotos todo lo que narramos en estas líneas; sus imágenes valen más que todo lo que podamos explicar.

A las 18 horas, los primeros corredores salen en medio de este gran ambiente, y empiezan a dispersarse en todas direcciones visitando los controles. La gente asiste estupefacta al espectáculo de ver corredores arriba y abajo con el mapa en la mano, unos se pierden en los callejones, aparecen más adelante de nuevo, vuelven a desaparecer, se entrecruzan... para acabar abocándose a la plaza o sus alrededores para buscar el último control y la meta, y confirmar aquello que han visto desde la carretera o la plaza y que pensaban era una broma, y es que la meta se sitúa en la cima del castillo. Cruzan la preciosa calle del Castillo, siempre engalanada con mil y una plantas y flores, y giran para picar el control de la puerta del castillo. De aquí, escaleras hacia el cielo, apurando las últimas fuerzas, subiendo más y más para llegar arriba y ver sólo el cielo y la estación de llegada... y a nuestro

amigo Mario, quien vio primero la llegada en el castillo, disfrutando como nunca del espectáculo, y dando un vale recambiable por un refresco a todos los llegados, cortesía del Ayuntamiento de Solera, para así reponer fuerzas. Mientras van saliendo y llegando orientadores, algunos de los primeros llegados, una vez descansados, así como algunos soleranos, suben arriba para seguir la prueba desde este lugar de privilegio, y es que realmente en muy pocas ocasiones se puede ver “desde el aire” como la gente sale o se mueve aquí y allá con el mapa.

Poco a poco todos acaban por salir, y por llegar ... sobre las 20 horas, casi todo el mundo ya ha finalizado, y como es también habitual ver, todos comentan animadamente su carrera sobre el mapa, los errores y aciertos, y el “palizón” de la subida al castillo, recordándose de los familiares de quien ha trazado y su compinche bien alegre allá arriba viendo su sufrimiento, pero sin enfado, pues una vez descansados se dan cuenta de que pocas veces van a tener una llegada tan singular como esta. La llegada, sin duda, más espectacular de las 7 ediciones disputadas hasta ahora.

De vuelta a Cabra, a ducharse y cenar en los bares del pueblo, tapeando y disfrutando de la temperatura templada nocturna de finales de agosto. Para los más animosos, una nueva fiesta de la orientación, apurando la noche, aprovechando que al día siguiente no hay que desplazarse en coche pues la salida de la carrera de Media Distancia está en la parte alta del pueblo.

El día 2

Amanece con buena temperatura, y los organizadores se dirigen a colocar los controles en el pinar que cubre las laderas norte de Cabra, así como algunos en el mismo casco histórico del pueblo. En la plaza se coloca la pre-salida, y se encinta la ruta hasta el Camino de las Nogueras, donde los responsables de salida colocan los mapas de cada categoría en su respectiva caja. Así, a las 9.30 ya está todo listo para la segunda carrera de Liga Andaluza, la Distancia Media, y muchos corredores ya hacen acto de presencia en la plaza, recordando momentos vividos en anteriores ediciones donde la llegada también fue en la plaza (como la del 2008, inolvidable por celebrarse a la misma hora la final olímpica de básquet entre España y EEUU).

La carrera presenta un primer sector muy técnico y desnivelado para las categorías superiores, practicando orientación fina en dos zonas de rocas y cortados espectaculares, además de haber de progresar en flanco por una pronunciada pendiente. Las categorías más jóvenes y de iniciación atraviesan la zona de olivar sobre el Camino de las Nogueras para ir a parar a la zona de las antiguas casas cueva. Unos y otros se adentran en la parte final en el pueblo, con diferentes controles, hasta la llegada. Van llegando los corredores, que se llevan como obsequio una botella de aceite cortesía de Juan y del Pub Laura, descansando en la

plaza, o dándose otro bañito en la piscina, antes de la entrega de premios. Los tiempos de ganadores, como pasara el día anterior en Solera, están prácticamente “clavados” a lo estipulado por el Reglamento... otra muestra de la precisión alcanzada por los organizadores.



Ilustración 5.- Meta en Cabra

La Sala de Exposiciones se llena a las 13.30 horas para concluir el Trofeo. El acto comienza con la presentación de las personas que entregaran los diplomas acreditativos a los 3 primeros de cada categoría, y que son José Rubio, alcalde de Cabra, Esther Jodar y Juani Gámez, en representación de Acacyr, y Bartolomé López, presidente de la Peña Barcelonista Cabra 2004. Se entrega un diploma de reconocimiento a Juan David Pérez-Caballero, por su labor fotográfica en nuestra prueba en sus últimas ediciones, así como en otros eventos de la orientación andaluza. A continuación, se nombran a los tres primeros de la carrera lúdica nocturna, y después los primeros de cada categoría. José Rubio cierra el acto y se convoca finalmente a todos el último fin de semana de agosto del 2012, fecha prevista del octavo trofeo, con nuevos terrenos y nuevos mapas, y un nuevo suelo duro, el flamante Pabellón Deportivo Municipal.



Ilustración 6.- Listos para la entrega de premios



Ilustración 7.- Reconocimiento a Juan David

Cien metros más allá, ya está el equipo Acacyr preparado para distribuir los platos de andrajos, de queso y jamón, y la cerveza y refrescos, y concluir definitivamente un nuevo trofeo de orientación, cuya fuerza continua intacta a pesar de la crisis: 165 inscritos, 150 participantes reales, un buen número de los cuales son asiduos año tras año.



Ilustración 8.- La gente de Acacyr siempre preparados

En los días posteriores, y como también comienza a ser habitual, aparecieron diferentes noticias en diferentes medios: el Patronato Municipal de Almería, la web Word of O y la web Acacyr, con el tradicional reportaje, mapas y fotos, con los álbumes de fotógrafos-corredores, Juan David y el matrimonio del COMA Eugenio y Ana, así como los de Rafael Rubio, gran escultor y socio de Acacyr.

Un evento como este no sería posible sin la ayuda de diferentes personas. Agradecer a José Rubio, alcalde de Cabra, su apoyo como siempre incondicional y total para poder disponer de los suelos duros, los permisos, el apoyo al equipo organizador...; a Francisco Justicia y Bartolomé Lopez, en cuanto a copias, espacios y trofeos; a Isabel Piñar, alcaldesa de Solera, por sus facilidades para poder organizar la prueba y el obsequio dado a los presentes, a Juan, del Pub Laura, por su apoyo decidido al evento, a Juan Manuel Jiménez, presidente de Acacyr, por su trabajo codo a codo con quien suscribe para poder cerrar mil y uno pequeños asuntos, a las entidades y esponsores oficiales, y a la gente de Cabra, cuya acogida a los visitantes hace que año tras año quieran repetir la visita.

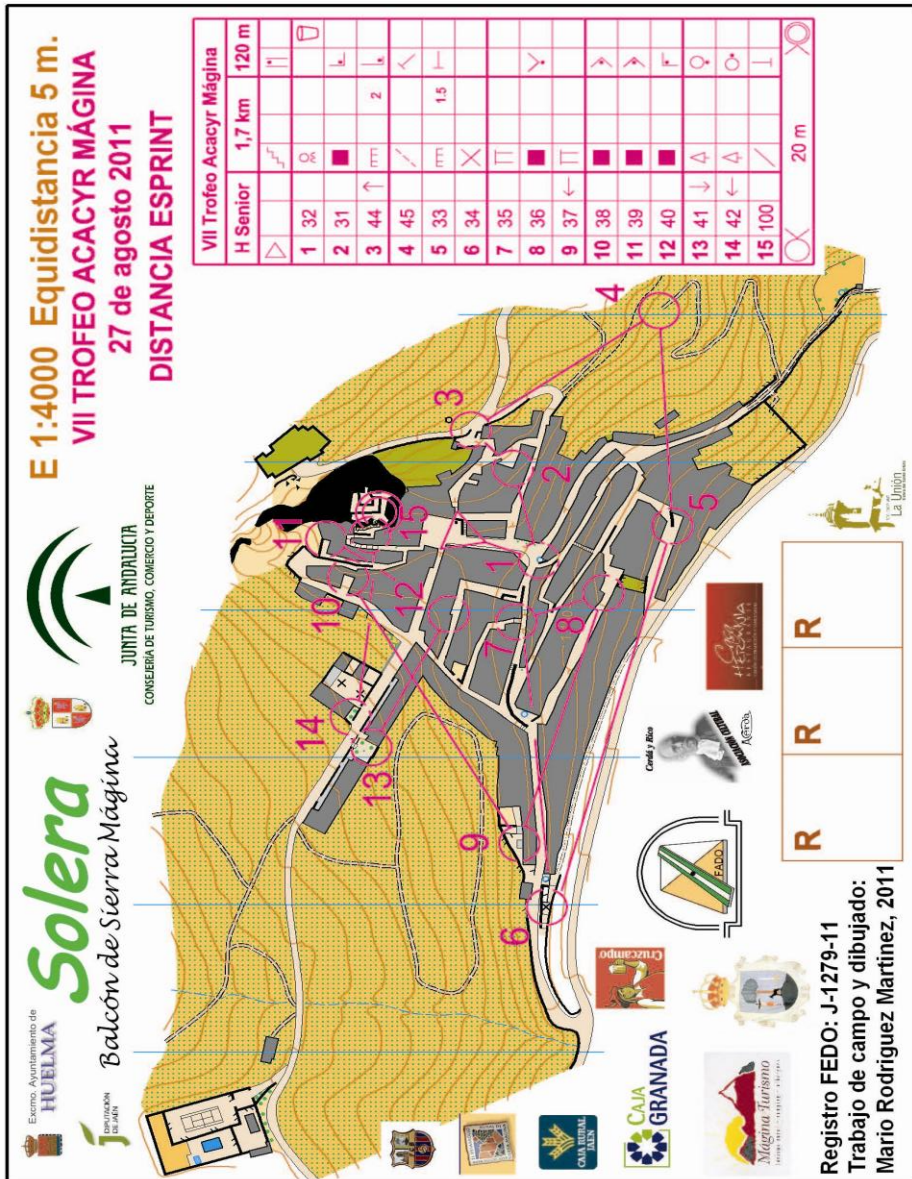


Ilustración 9.- Los andrajos de Casa Herminia

Un evento del pueblo

Una de las cosas más relevantes de este año ha sido la cantidad de cabrileños que se han interesado por la carrera en las semanas previas. ¿Cuándo es la carrera?, ha sido una pregunta habitual durante el mes de agosto. También ha sido interesante ver la creciente implicación de diferentes personas, que han ofrecido para los próximos años el poder alquilar habitaciones o casas, o realizar actividades paralelas. La carrera empieza a trascender su carácter deportivo para convertirse en una de los actos populares destacados del calendario, algo propio del pueblo. Nada mejor que esto para poder garantizar durante años su celebración, y para que continúen viniendo de forma incondicional decenas y decenas de orientadores cada estío.







Los mapas








Hermanillas Sur

Escala 1:10.000
Eq 5 m


VII TROFEO ACACYR MÁGINA
CARRERA DE LOS VERDES
27 de agosto 2011



Cerdá y Rico



ASOCIACIÓN CULTURAL
Aceroa

Trabajo de campo: Mario Rodríguez
Trazados carrera-entreno verdes y
revisión: Ferran Santoyo, abril 2011
Registro FEDO: J-887-07

| verdes larga | | 4,0 km | 180 m | 6 36 | 7 37 | 8 38 | 9 39 | 10 40 | 11 41 | 12 42 | 13 43 | 14 44 | 15 45 | 16 46 | 17 47 | 18 48 | 19 49 |
|--------------|---|--------|-------|------|------|------|------|-------|-------|-------|-------|-------|-------|-------|-------|-------|-------|
| ▷ | | ⊗ | ♂ | | ↑ | | | | | ← | | | | | | | ↓ |
| 1 31 | ↖ | ⊗ | ♂ | | ↑ | | | | | ← | | | | | | | ↓ |
| 2 32 | | ⊗ | ♂ | | ↑ | | | | | ← | | | | | | | ↓ |
| 3 33 | | ⊗ | ♂ | | ↑ | | | | | ← | | | | | | | ↓ |
| 4 34 | | ⊗ | ♂ | | ↑ | | | | | ← | | | | | | | ↓ |
| 5 35 | ✓ | ⊗ | ♂ | | ↑ | | | | | ← | | | | | | | ↓ |
| 6 36 | | ⊗ | ♂ | | ↑ | | | | | ← | | | | | | | ↓ |
| 7 37 | ↑ | ⊗ | ♂ | | ↑ | | | | | ← | | | | | | | ↓ |
| 8 38 | | ⊗ | ♂ | | ↑ | | | | | ← | | | | | | | ↓ |
| 9 39 | | ⊗ | ♂ | | ↑ | | | | | ← | | | | | | | ↓ |
| 10 40 | | ⊗ | ♂ | | ↑ | | | | | ← | | | | | | | ↓ |
| 11 41 | | ⊗ | ♂ | | ↑ | | | | | ← | | | | | | | ↓ |
| 12 42 | ← | ⊗ | ♂ | | ↑ | | | | | ← | | | | | | | ↓ |
| 13 43 | | ⊗ | ♂ | | ↑ | | | | | ← | | | | | | | ↓ |
| 14 44 | | ⊗ | ♂ | | ↑ | | | | | ← | | | | | | | ↓ |
| 15 45 | | ⊗ | ♂ | | ↑ | | | | | ← | | | | | | | ↓ |
| 16 46 | | ⊗ | ♂ | | ↑ | | | | | ← | | | | | | | ↓ |
| 17 47 | | ⊗ | ♂ | | ↑ | | | | | ← | | | | | | | ↓ |
| 18 48 | | ⊗ | ♂ | | ↑ | | | | | ← | | | | | | | ↓ |
| 19 49 | ↓ | ⊗ | ♂ | | ↑ | | | | | ← | | | | | | | ↓ |

⊗ 90 m ⊗

