

anuario
1985

INSTITUTO
DE ESTUDIOS
ZAMORANOS
FLORIAN
DE OCA MPO



ANUARIO 1985

INSTITUTO DE ESTUDIOS ZAMORANOS
«FLORIAN DE OCAMPO»

**anuario
1985**

**INSTITUTO
DE ESTUDIOS
ZAMORANOS
FLORIAN
DE OCA MPO**



CONSEJO DE REDACCION

Miguel Angel Mateos Rodríguez, Enrique Fernández-Prieto, Miguel de Unamuno, Juan Carlos Alba López, Juan Ignacio Gutiérrez Nieto, Luciano García Lorenzo, Jorge Juan Fernández, José Luis González Vallvé, Eusebio González.

Diseño Portada: Angel Luis Esteban Ramirez.

© INSTITUTO DE ESTUDIOS ZAMORANOS
«FLORIAN DE OCAMPO»
(Consejo Superior de Investigaciones Científicas)
DIPUTACION PROVINCIAL DE ZAMORA

ISBN: 84-505-4497-1

Depósito legal: ZA - 258 - 1986

Imprime: Gráficas Heraldo de Zamora. Santa Clara, 25. ZAMORA

INDICE

ARTICULOS

ARQUEOLOGIA	11
Alberto Campano Lorenzo, J. Antonio Rodríguez Marcos y Carlos Sanz Mínguez: <i>Apuntes para una primera valoración de la explotación y comercio de la variscita en la Meseta Norte</i>	13
Jesús del Val Recio: « <i>Campaña de excavación en el entorno de la Iglesia de Santo Tomé</i> » (Zamora)	23
Fernando Regueras Grande: <i>Restos y noticias de Mosáicos Romanos en la provincia de Zamora</i>	37
ARTE	61
José Angel Rivera de las Heras: <i>La iglesia zamorana de San Isidoro</i>	63
BIOLOGIA	99
M. ^a Teresa Lucas Castro: <i>Insectos en las Lagunas de Villafáfila</i>	101
Ignacio Regueras: <i>Denominaciones locales de diferentes especies zoológicas en la provincia de Zamora</i>	107
ECONOMIA	115
M. ^a Lourdes García López-Casero y Emilia Martínez Pereda: <i>Sayago, una comarca desfavorecida</i>	117
M. ^a Elisa González Moro Zincke: <i>Evolución y estado actual de la ganadería bovina en Tierra de Alba</i>	139
Antonio Maya Frades: <i>Estructura agraria de Zamora y las diferencias económicas y espaciales entre sus comarcas</i>	157
ETNOLOGIA	217
Joaquín Miguel Alonso: <i>El cultivo y el tratamiento tradicional del lino en Sanabria</i>	219
M. ^a Lena Mateu Prats: <i>Simientes representadas en la joyería popular zamorana</i>	237
FILOLOGIA	263
Juan Carlos González Ferrero: <i>Vocabulario tradicional de la vid y el vino en el habla de Toro. Su carácter dialectal</i>	265
Carlos Cabañas: <i>Aproximación al dialecto leonés de Zamora, ciudad Manuel Villar Junquera: «Estudio y clasificación de la toponimia de Melgar de Tera y Pumarejo de Tera (Zamora)</i>	283
Manuel Villar Junquera: «Estudio y clasificación de la toponimia de Melgar de Tera y Pumarejo de Tera (Zamora)	293
GEOLOGIA	313
M. ^a Candelas Moro Benito: <i>Los yacimientos e indicios minerales de la provincia de Zamora</i>	315
HERALDICA	329
José Tomás Ramírez Barberó: <i>Apuntes para un estudio de la Heráldica de los linajes toresanos</i>	331

HISTORIA	371
Juan C. Alba López: <i>Origen y desarrollo del Regimiento Perpetuo en la ciudad de Toro (1480-1523)</i>	373
Angel Infantes Gil: <i>Las primeras huelgas del campo castellano: Los conflictos sociales de Tierra de Campos en 1904</i>	419
Pilar Martín Cabreros y Javier E. Sánchez Ruiz: <i>Aproximación a la estructura socio-profesional de la provincia de Zamora en el siglo XVIII a través de las respuestas generales del Catastro del Marqués de la Ensenada</i>	443
Manuel Samaniego: <i>Análisis de una hacienda rural: Acumulación, donación y explotación. Los Zazo-Guadalupe Ramírez y el convento de San Ildefonso el Real de Toro en Villabuena del Puente (Zamora)</i>	515
Leoncio Vega Gil: <i>Absolutismo y educación: La Real Junta de Inspección de escuelas de la capital y provincia de Zamora (1825-1833)</i>	561
Alfredo Prieto Altamira: <i>Dos ejemplos sobre el papel de la propiedad comunal a mediados del siglo XVIII en Sayago (Zamora)</i>	579
 TEXTOS Y DOCUMENTOS	
Francisco Rosdríguez Pascual: <i>Políticas y prácticas de ayuntamiento en Carbajales y Tierra de Alva. Carbajales (Zamora) 1758</i>	613
Ramón M. Carnero Felipe: <i>La privatización de la tierra en Almeida de Sayago durante el siglo XIX</i>	637
Enrique Fernández-Prieto: <i>Las Ordenanzas de la cofradía de N.ª Sra. del Rosario y Purificación del año 1544</i>	657
Bibliografía de Zamora, 1985	669
 ACTIVIDADES Y CONFERENCIAS, 1985	
Memoria de actividades, 1985	675
Memoria del Curso 1984-85	677
J. Lamo de Espinosa: « <i>La agricultura zamorana y el Mercado Común</i> » ..	687
Ciclo « <i>España siglo XX</i> »	699
— Vicente Palacio Atard: « <i>El fin de un poder personal: Primo de Rivera, 1930</i> »	703
— Javier Tussell: <i>El Primer Franquismo, 1939-1957</i>	721
— Julio Aróstegui: <i>La Guerra Civil Española</i>	737
Día de la Provincia 1985: « <i>Perspectivas socio-económicas de la provincia de Zamora</i> »	761
Alejandro Nieto: « <i>La experiencia autonómica</i> »	783
Ciclo « <i>Leopoldo Alas Clarín</i> »	803
— J. M.ª Martínez Cachero: « <i>La crítica literaria de Clarín</i> »	805
— Carmen Bobes: <i>Tiempo y espacio en «La Regenta»</i>	810
— Víctor García de la Concha: « <i>Clarín y la modernidad</i> »	820
— Victoriano Rivas: « <i>Me nacieron en Zamora</i> »	825
— José Girón Garrote: <i>La política española en la época de «Clarín»</i> ..	839

ARTICULOS

«APROXIMACION A LA ESTRUCTURA SOCIO-PROFESIONAL DE LA PROVINCIA DE ZAMORA EN EL SIGLO XVIII A TRAVES DE LAS RESPUESTAS GENERALES DEL CATASTRO DEL MARQUES DE LA ENSENADA»

PILAR MARTIN CABREROS
JAVIER E. SANCHIZ RUIZ

INTRODUCCION: LA PROVINCIA DE ZAMORA EN EL SIGLO XVIII

La estructura económica del siglo XVIII es uno de los aspectos menos conocidos de la provincia de Zamora a pesar de que su estudio es siempre sugestivo si consideramos que es precisamente en este siglo cuando, en víspera de la crisis del Antiguo Régimen, se sientan las bases que harán posible la implantación de un nuevo orden económico. Es muy probable que del análisis de los factores económicos de este siglo salgan a la luz las raíces que permitan valorar el actual atraso económico de nuestra provincia.

En tanto no aparezca una obra de conjunto sobre la economía zamorana del Antiguo Régimen, que nos permita conocer la incidencia de la crisis del siglo XVII y las respuestas a la misma dadas en el siglo XVIII, nuestro estudio pretende ser sólo un intento de aproximación a uno de los signos de actividad económica que mejor permiten el conocimiento de la misma. Dado que los diversos autores que han trabajado en Historia Económica establecen que uno de los pocos, valiosos y expresivos indicadores de la actividad económica lo constituye el análisis de las estructuras socio-profesionales (1) el aspecto central de nuestro trabajo es por tanto la aproximación, cuantificación y análisis de las características socio-profesionales de la provincia de Zamora en el siglo XVIII, elaborado a partir de las Respuestas Generales del Catastro del Marqués de la Ensenada (2).

Dentro de la abundante información que estas respuestas ofrecen hemos seleccionado aquellas que recogían aspectos específicos sobre profesionalidad y que por tanto posibilitaban operativamente nuestro estudio (3). Al recopilar las indicaciones de cada uno de los núcleos estudiados hemos constatado no obstante un grado de información dispar, teniendo las respuestas de cada localidad peculiaridades y características propias; tal disparidad vendría condicionada por no existir un criterio único

(1) RUEDA FERNANDEZ, J. C.: «Introducción al estudio de la economía zamorana a mediados del siglo XVI: su estructura socio-profesional en 1561» en *Studia Historica*. Vol. II. N.º 3, Universidad de Salamanca. 1983. Pág. 113.

(2) A. G. S. *Dirección General de Rentas*. Primera remesa. Legajos: 663, 664, 665, 666, 667, 668 y 669.

(3) las respuestas que ofrecen información sobre profesionalidad son las número 29 (sobre tabernas, mesones, tiendas...), 31 (referida a Cambistas, Mercaderes...), 32 (que incluye Tenderos, Médicos, Cirujanos, Escribanos...), 33 (sobre ocupaciones de «Artes mecánicas»: Albañiles, Canteros, Herreros...), 35 (que habla de los Labradores, Jornaleros, Pastores...), y de la número 36 al 39, ambas inclusive.

de elaboración. Si bien la mayoría de los autores coinciden en que su contenido ha de ser cotejado con las Respuestas Particulares (4), tiene la ventaja de su operatividad a la hora de estudiar espacios geográficos amplios, permitiendo una seriación relativamente rápida y cómoda de los datos.

El principal problema que ofrece el manejo de esta fuente al analizar la estructura socio-profesional es la imposibilidad de identificar habitantes/profesiones, todo ello condicionado por el origen fiscal de la misma que recoge el número de vecinos para el cómputo global de la población y se incluyen dentro de la categoría vecino —cabeza de familia—, en la mayoría de los casos, a varios individuos que desarrollan diferentes profesiones. Estas características, junto a otras disparidades (5) nos ha movido a analizar la estructura socio-profesional midiendo el número de profesiones sin considerar el número de individuos que las realizan, no pensamos que esto pueda alterar los resultados del estudio ya que lo que interesa es «medir el nivel y la diversidad de la actividad económica que se desarrolla en una población determinada» (6).

La antigua provincia de Zamora estaba formada en el siglo XVIII por el Corregimiento de Zamora que englobaba a los lugares del Pan, del Vino y de Sayago, por las villas de los referidos lugares, por los partidos de Alcañices, Carbajales, Mombuey y Tábara, por las jurisdicciones de Alija de los Melones, Ayoo de Vidriales, San Cebrían de Castro, San Pedro de la Nave, Villafáfila, Gema, Fermoselle, San Vicente del Barco y las villas de Allende el Agua. Los límites de la misma, reconstruidos en base a las Respuestas Generales del Catastro de Ensenada, presentan una variación notable frente a su actual delimitación (7).

(4) RODRIGUEZ CANCHO, M.: *La villa de Cáceres en el siglo XVIII*. Cáceres, 1981. Pág. 133.

(5) Entre las que encontramos el cómputo de viudas como medio vecino, cuando pueden desarrollar una o varias actividades. La existencia de dobles profesiones, no siempre constatadas como tales. La carencia de información acerca de las «comunidades colectivas», etc.

(6) RUEDA FERNANDEZ, J. C.: op. cit. Pág. 119.

(7) La representación cartográfica a partir de las Respuestas Generales del Catastro de Ensenada ofrece problemas derivados de la imprecisa constatación de los límites municipales que dicha fuente recoge, siendo inevitable para su elaboración utilizar conjuntamente otro tipo de documentación (Floridablanca, Miñano, Madoz, Casas Torres).

Un intento cartográfico basado en las Respuestas Generales ha sido realizado por: NUÑEZ ROLDAN y OJEDA RIBERA en «Posibilidades de representación cartográfica del Catastro de Ensenada: El condado de Huelva. Configuración de los términos municipales y mapa de aprovechamientos» en *Melanges de la Casa de Velázquez*. Tomo XVIII/1. 1982.

MAPA I. LIMITES PROVINCIALES EN EL SIGLO XVIII



— PROVINCIA EN LA ACTUALIDAD
— PROVINCIA EN EL SIGLO XVIII

Aun existiendo cierta cohesión, nos encontramos ante una fragmentación típica del Antiguo Régimen (8). Al igual que en otros estudios para la misma época las apreciaciones en cuanto a las transformaciones sufridas por las fronteras son válidas en nuestro caso:

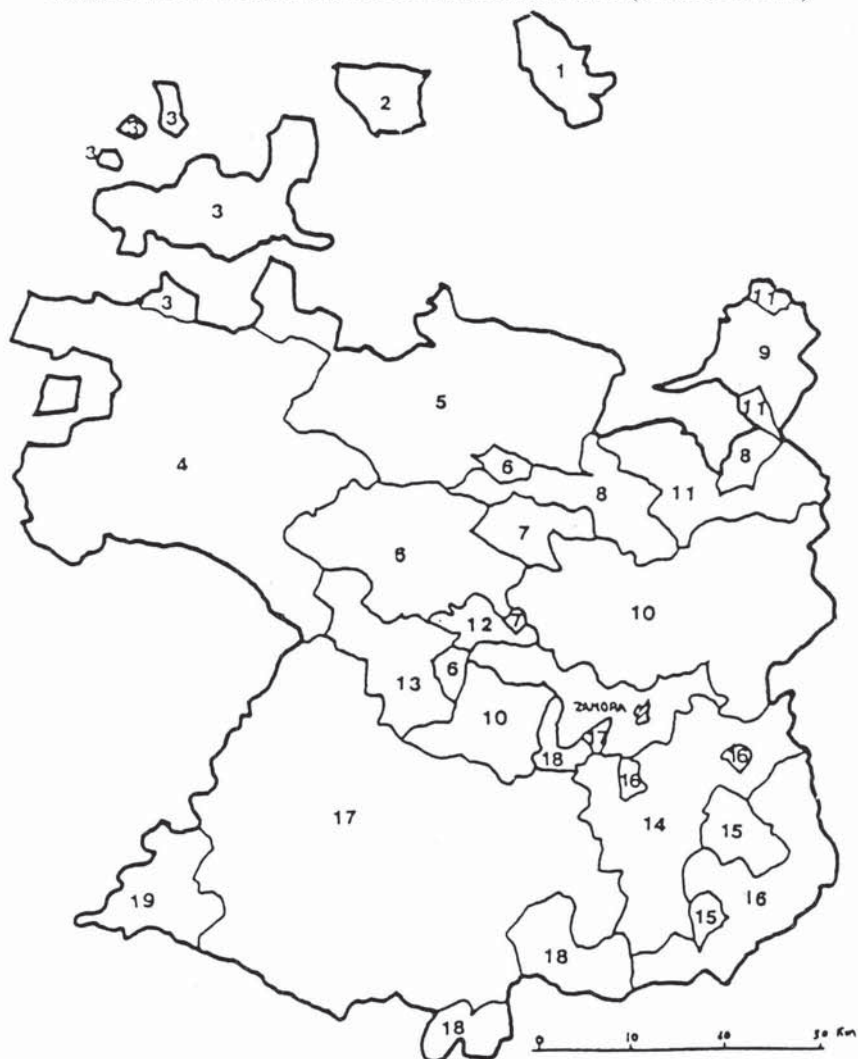
- 1) «Mayor adquisición de unidad territorial».
- 2) «Las fronteras pierden su anterior forma laberíntica y caprichosa y reciben otra más racional en la que desaparecen los profundos entrantes y salientes característicos del siglo XVIII».

(8) Atilana Moreno Sebastián ha cartografiado la provincia de Zamora en el siglo XVIII en su obra *Los señoríos de la Iglesia en la tierra de Zamora, siglos XVI-XIX. Los procesos desamortizadores de la riqueza señorial*. Zamora, 1984. Aunque en líneas generales la reconstrucción es similar a la elaborada en este presente trabajo, existen pequeñas diferencias en la zona NW., concretamente en el partido de Mombuy y en el de Alcañices. Por ello sugerimos la comparación de nuestro Apéndice I con las páginas 194, 195, de la referida obra de Moreno Sebastián.

3) «Como consecuencia de estos cambios se eliminan los numerosos enclaves existentes en la división anterior a la reforma de 1833» (9).

La división administrativa ofrecía mayor complejidad que la observada en la actual división provincial. La mayor unidad territorial estaba constituida por los

MAPA II. DIVISIONES ADMINISTRATIVAS (SIGLO XVIII)



(9) CALONGE MATELLANES, M. P. y otros: *La España del Antiguo Régimen*. Fascículo III, Castilla la Vieja. Univ. Salamanca, 1967. Pág. 8, y MATEOS, M. D.: *La España del Antiguo Régimen*. Fascículo 0, Salamanca. Univ. de Salamanca, 1986.

partidos y recibían este nombre la mayor parte de los territorios que resultaban de la división administrativa dentro de cada provincia. Zamora constaba de 19 distritos en los que se englobaban los 254 núcleos recogidos en las Respuestas Generales del Catastro del Marqués de la Ensenada que nos han servido para elaborar el presente estudio de aproximación a la estructura socio-profesional de Zamora en el siglo XVIII.

Para la localización de los municipios hemos elaborado un mapa que recoge la totalidad de estos por partidos y jurisdicciones. Ante la imposibilidad de reconstruir con exactitud los límites de cada uno de ellos hemos tomado la división actual de los mismos —la línea divisoria señala dentro de los municipios actuales, municipios ya desaparecidos como término. Cfr. Apéndice I.

La falta de un criterio uniforme en el empleo de las denominaciones administrativas, la ambigüedad en la utilización de los términos que pueden designar entidades administrativas inferiores a la de los términos citados y la carencia de estudios concretos que nos aclaren de manera sucinta el complejo sistema jurisdiccional, que por otra parte el uso exclusivo de nuestra fuente no nos permite elaborar, nos llevó a la utilización del Nomenclator de Floridablanca, coetáneo a nuestro estudio para reconstruir el mapa de tales divisiones administrativas.

- | | |
|--------------------------|-------------------------------|
| 1. ALIJA DE LOS MELONES | |
| 2. AYO DE VIDRIALES | 11. VILLAS DEL PAN |
| 3. MOMBUEY | 12. SAN PEDRO DE LA NAVE |
| 4. ALCAÑICES | 13. VILLAS DE ALLENDE EL AGUA |
| 5. TABARA | 14. LUGARES DEL VINO |
| 6. CARBAJALES | 15. GEMA |
| 7. SAN VICENTE DEL BARCO | 16. VILLAS DEL VINO |
| 8. SAN CEBRIAN DE CASTRO | 17. LUGARES DE SAYAGO |
| 9. VILLAFILA | 18. VILLAS DE SAYAGO |
| 10. LUGARES DEL PAN | 19. FERMOSELLE |

El mosaico jurisdiccional nos presenta una compleja administración donde nobles, eclesiásticos y realengo se reparten el territorio, llegando por su naturaleza a aparecer fraccionado y distante un mismo partido, incrementado todo ello por la existencia de enclaves de unos partidos en otros. El estudio de la división administrativa se puede concluir de este modo que es caótico y complejo.

Si bien las Respuestas Generales del Catastro de Ensenada no nos posibilitan hacer un estudio profundo del régimen señorial, si podemos hacer un análisis especial del mismo, que para la provincia de Zamora se distribuye según se observa en el mapa III. El conjunto provincial presenta un desigual reparto de la titularidad señorial, en contraste con la zona Norte (donde a excepción de la tierra del Pan) el señorío es de predominio absoluto, la mitad Sur está ocupada casi en su totalidad por el Realengo. Exceptuando en esta bolsa de realengo Fermoselle, Gema, Villas de Sayago y gran parte de las Villas del Vino que perteneciendo a diferentes señores, alterarían la continuidad del realengo en esta zona.

MAPA III. DISTRIBUCION DEL SEÑORIO



- | | | | |
|---|---------------------|---|------------------------------|
|  | REALENGO |  | CD. DE BENAVENTE |
|  | MQU. TABARA |  | OTROS SEÑORIOS LAICOS |
|  | MQU. ALCAÑICES |  | MONASTERIO DE SAN BENITO |
|  | MQU. DE LA LISEDA |  | EPISCOPADO DE ZAMORA |
|  | CD. ALBA Y ALISTE |  | CABILDO CATEDRAL DE ZAMORA |
|  | MQU. DE SAN VICENTE |  | OTROS SEÑORIOS ECLESIASTICOS |
|  | CD. DE PEÑAFLORES | | |

CUADRO I. DISTRIBUCION JURISDICCIONAL DE LA POBLACION

	Vecinos	%	Nucleos población	%
Señorío laico	5.258,5	35,02	132	51,97
Señorío eclesiástico	884	5,89	17	6,69
Señorío mixto	126	0,84	2	0,79
TOTAL SEÑORIO	6.268,5	41,75	151	59,45
Realengo	8.621	57,42	102	40,16
Jurisdicción mixta	125	0,83	1	0,39
TOTAL	15.014,5	100,00	254	100,00

Dentro de la titularidad señorial, la nobleza titulada —gran parte Grandes de España— ocupa la mayor parte de la territorialidad señorial (10). Los señoríos eclesiásticos representan dentro del conjunto un porcentaje pequeño ya estudiado por Moreno Sebastián (11) (12). Junto a la titularidad real, noble y eclesiástica nos encontramos núcleos cuyos propietarios, como en el caso de Anta de Tera, Valdemequilla y Sagallos, son tanto particulares como nobles —José Carrillo y Marqués de Villasinda—, y otros que pertenecen a la oligarquía urbana de Zamora, como Arquillos, cuya titularidad la ostenta don Melchor de Guadalfajara y Nerose.

Comparando el mapa de la distribución del señorío (Mapa III) y el de la distribución espacial de la población (Mapa IV) observamos como los núcleos en la zona de realengo aun presentando una mayor separación unos de otros son puntos de mayor concentración demográfica frente a los incluidos en la zona de señorío que agrupa por otra parte un mayor número de poblaciones con menos de cincuenta vecinos. Así podemos hablar de cierto desequilibrio demográfico entre una zona y

(10) Así encontramos los siguientes títulos: Marqués de Alcañices (G.E.), Liseda, San Vicente del Barco (G.E.), Távara (G.E.); Condes de Alba y Aliste (G.E.), Benavente (G.E.). El Catastro nos dá también al Conde de Peñafior pero como tal denominación no aparece ninguna titularidad en el Diccionario Nobiliario de Julio de Atienza, sí consta el Marqués de Peñafior que podría ser la correcta titulación. Dentro del conjunto marcado como otros señoríos laicos encontramos los siguientes títulos: Marqueses de Cardenosa, Castronuevo, Palacios, Villasinda (G.E.), Viance (no identificado); Condes de Monterrey (G.E.), Peralada (G.E.); Vizconde de Santa Clara de Avedillo y el Duque de Frias (G.E.). La importancia de la alta aristocracia en el conjunto global de los titulares de señorío, vendría a darnos un importante absentismo señorial ya que la mayoría de las familias residirían en Madrid.

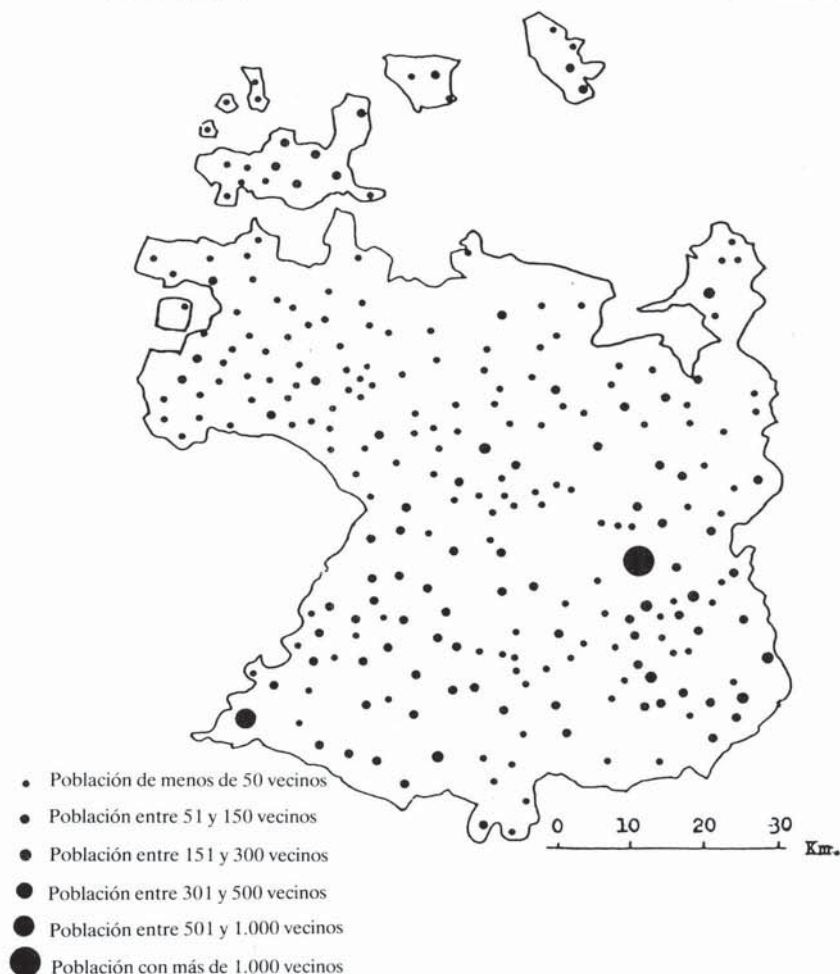
(11) MORENO SEBASTIAN, A.: Op. cit.

(12) Dentro del señorío eclesiástico el Lugar de Fresno, también Villa, resulta conflictivo, dada la complejidad de su titularidad jurisdiccional.

otra, la de señorío con 151 núcleos de población que ocupan el 59,45% del total alberga solo al 41,75% de la población, frente al 40,16% de los núcleos de realengo que están habitados por el 57,42% de la población.

El régimen señorial en Zamora, ocupando una amplia zona, no alcanza las dimensiones de provincias limítrofes. Tales son los casos de Salamanca y Valladolid donde el 33,71% y el 51,00% de la población respectivamente, pertenecía a realengo (13).

MAPA IV. DISTRIBUCION ESPACIAL DE LA POBLACION



(13) YUN CASALILLA, B.: «Notas sobre el régimen señorial de Valladolid y el estado señorial de Medina de Rioseco en el siglo XVIII» en *Investigaciones Históricas*, 3. Univ. de Valladolid, 1982, pág. 55.
 MATEOS, M. D.: Op. cit. pág. 40.

La distribución de los núcleos de población en la provincia ofrece las siguientes características —con la precaución que en materia de población hay que tener en cuenta, dado el carácter fiscal del Catastro del Marqués de la Ensenada y la consiguiente ocultación implícita de los elementos humanos objeto de su elaboración—.

A) En conjunto la provincia aparece poco poblada, como lo demuestra el gran número de localidades con menos de 50 vecinos, si bien la población de cada núcleo esta en relación con el tamaño de su municipio (a mayor vecindad, mayor extensión del término municipal), destaca del conjunto la tierra del Vino como zona más poblada frente a la zona norte, donde por el contrario la despoblación es manifiesta. Separado del conjunto encontramos el Partido de Mombuey con una densidad similar a la del Vino.

B) La ciudad de Zamora por ser el núcleo central administrativo en su doble vertiente civil y eclesiástica con la consiguiente importancia provincial, recoge el mayor número de vecinos: 1.804. Dado su contingente numérico ha sido posible establecer un estudio pormenorizado de los sectores ocupacionales desglosándolo del conjunto provincial.

C) Fermoselle dada su situación estratégica como zona de frontera y la importancia de su comercio con Portugal, que implicará como veremos un mayor porcentaje de los sectores secundario y terciario frente a otras jurisdicciones estudiadas, presenta un importante contingente poblacional.

La distribución demográfica ha sido posible elaborarla a partir de las Respuestas Generales del Catastro del Marqués de la Ensenada en una tabla acumulativa en la que agrupamos a los pueblos zamoranos de acuerdo con su mayor o menor población (14).

CUADRO II. AGRUPACION DE LOS NUCLEOS DE POBLACION SEGUN SU TAMAÑO

Módulo	N.º localidades	Vecinos	%
1 - 50	167	4.453	29,66
51 - 150	77	6.404,5	42,66
151 - 300	8	1.690	11,26
301 - 500	0	0	0
501 - 1.000	1	663	4,41
+ 10.000	1	1.804	12,01
TOTAL	254	15.014,5	100

(14) Resultados que no dejan de ser aproximativos teniendo en cuenta que las Respuestas Generales no reflejan un criterio uniforme al recoger el número de vecinos. Uno de los problemas los constituye el caso de las viudas, bien incluidas en el vecindario sin especificar su cuantía, o contabilizadas con un criterio dispar. Similares problemas presentan los religiosos, las clases marginadas, los forasteros y residentes, y las comunidades colectivas entre otros.

POBLACION ACTIVA

Para valorar correctamente la población activa de la provincia de Zamora, a través de las Respuestas Generales es conveniente hacer las siguientes precisiones. En primer lugar es muy difícil concretar el alcance de la población pasiva, por la omisión generalizada en la fuente de cualquier referencia a este grupo de población, haciéndose constar únicamente los llamados Pobres de Solemnidad, y estos ni siquiera de manera constante; sin mencionar los hidalgos, jubilados, mujeres sin profesión, mendigos... (15). Junto a ello, volvemos a insistir, es patente la omisión de «poblaciones colectivas», de las que sólo en la ciudad de Zamora se dan algunas referencias, si bien muy escasas.

Del mismo modo al constatarse únicamente el número de vecinos y no figurar el de habitantes nos es imposible fijar el porcentaje de población dependiente.

**CUADRO III. ACTIVIDAD PROFESIONAL.
DISTRIBUCION POR PARTIDOS**

	Vecinos	Profesiones	Vecinos sin profesión
Alija de los Melones	176	310	—
Ayoo de Vidriales	100	195	—
Mombuey	773	1.742	13
Alcañices	1.587,5	3.365	17
Tábara	337	1.031	1
Carbajales	707	1.316	12
S. Vicente del Barco	72	123	—
S. Cebrián de Castro	239	404	18
Villafáfila	251	371	15
Lugares del Pan	1.267	1.925	10
Villas del Pan	301	508	30
S. Pedro de la Nave	45	80	—
Villas Allende el Agua	288	660	—
Lugares del Vino	1.561	1.860	103
Gema	150	280	13
Villas del Vino	830	1.018	53
Lugares de Sayago	3.503	5.504	76
Villas de Sayago	257	297	5
Fermoselle	766	884	—
Zamora	1.804	2.313	53
TOTALES	15.014,5	24.185	419

(15) Frente a otro tipo de documentación fiscal propia del Antiguo Régimen (Padrones de Calle Hita, Censos de Población...) sobre los que se han elaborado estudios de estructura socio-profesional y en los que encontramos referencia explícita a los Hidalgos, estos no aparecen en las Respuestas Generales.

Como se desprende de la lectura del cuadro III el número de profesiones es muy superior al de vecinos, esto es debido a la existencia, difícil de precisar, de individuos (hijos, criados, etc.) que dependientes de un cabeza de familia —vecino— desarrollan también diferentes actividades profesionales. La participación de estos elementos en el vecindario, así como la de los eclesiásticos y de las viudas se hace de forma poco conocida y ambigua. Pero sobre todo por la proliferación de dobles profesiones no siempre constatadas como tales, que si bien a veces aparecen expresadas explícitamente no siempre se constata, como lo demuestra el hecho de que en un partido haya una importante relación de dobles profesiones y en otro próximo a él no aparezca de forma acorde a su cantidad poblacional. Tal es el caso de los Lugares de Sayago y de Fermoselle.

En segundo lugar, tampoco podemos estudiar la población activa femenina a la que sólo se hace una muy escasa referencia en la documentación manejada; únicamente de algunas viudas se especifica la actividad profesional cuando se trata de labradoras de por sí o arrendatarias de tierras. De todas formas hemos de pensar que la unidad económica del Antiguo Régimen era la familia y que de una forma o de otra todos los miembros de la misma desarrollaban una misma actividad, principalmente en los sectores primario y secundario.

LOS SECTORES DE ACTIVIDAD

Para analizar los resultados obtenidos al recopilar todas las profesiones que nos aporta la fuente hemos considerado necesario separar el panorama urbano de la ciudad de Zamora del conjunto provincial, debido a que la multiplicidad de actividades que en Zamora ocupan a los sectores secundario y terciario abultarían el índice de estos grupos y con ello se presentaría una situación desfasada, si tenemos en cuenta que para la provincia las actividades primarias tienen cierta función de autosuficiencia y consecuentemente este sector agrupa el mayor número de profesiones.

A) La provincia de Zamora.

CUADRO IV. SECTORES DE ACTIVIDAD.
PROVINCIA DE ZAMORA

Sector	Profesiones	%
Primario	18.135	82,92
Secundario	2.177	9,95
Terciario	1.650	7,13
TOTAL	21.872	100

A.1. Sector Primario

El sector primario ocupa en la provincia de Zamora al 82,92 por cien de los profesionales. Esta cifra demuestra el peso que en la economía del Antiguo Régimen tienen las actividades primarias, en tanto en cuanto se trata de una zona predominantemente rural y en donde dichas actividades engloban a la mayor parte de la población. No obstante la provincia de Zamora —aun siguiendo el mismo comportamiento que el resto de las provincias españolas— nos muestra unos índices un tanto elevados; así tenemos como la provincia de Salamanca en la misma época cuenta con un 70,21 por cien, Castilla la Vieja en total, con un 77,21 por cien, y Castilla la Nueva con un 66,08 por cien (16).

CADRO V. SECTOR PRIMARIO. PROVINCIA DE ZAMORA

Grupos de actividad	Profesiones	% Sector	Total de % Actividades
Agricultura	11.607	64,00	53,07
Ganadería	6.273	34,59	28,68
Caza y Pesca	15	0,08	0,07
Minería	240	1,33	1,10
Sector Primario (total)	18.135	100	82,92

Dentro del sector primario destacan en primer lugar el conjunto de actividades que se desarrollan en torno a la agricultura, suponiendo un 64,00 por cien del sector. El grupo más numeroso lo constituyen los labradores (42,00 por cien), seguido del conjunto de los jornaleros (17) que comparativamente con otras zonas su índice no parece ser tan representativo; así frente a un 11,54 por cien que constatamos para la provincia de Zamora, Salamanca cuenta con un 56,08 por cien y Castilla la Nueva con un 49,43 por cien entre otros. No obstante la distribución geográfica de los mismos presenta una marcada concentración en la zona oriental de la provincia frente a una escasa importancia en la occidental.

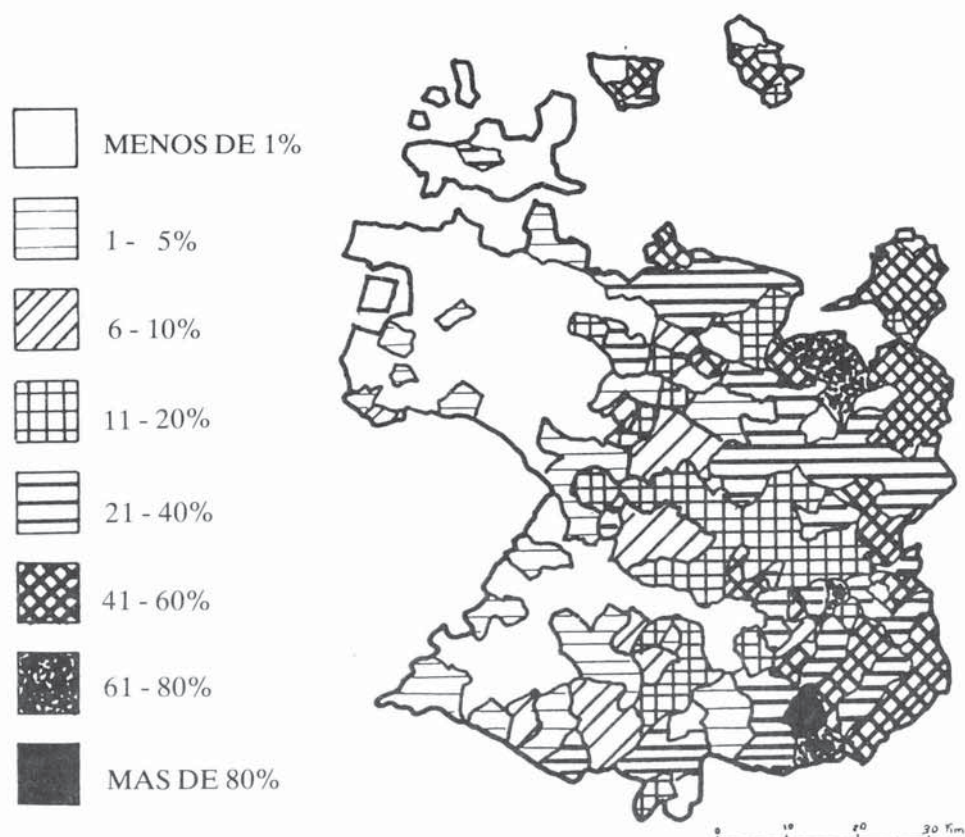
(16) MATEOS, M. D.: *La España del Antiguo Régimen*. Fascículo 0, Salamanca, Universidad de Salamanca. 1986. pág. 21.

CALONGE MATELLANES, M. P., y otros: *La España del Antiguo Régimen*. Fascículo III, Castilla la Vieja. Universidad de Salamanca. 1967, pág. 33.

ARTOLA y otros: *La España del Antiguo Régimen*. Fascículo II, Castilla la Nueva. Universidad de Salamanca. 1966. pág. 27.

(17) Si bien el análisis socioprofesional en un medio urbano, presenta problemas al encuadrar a los jornaleros en un sector determinado, no es este nuestro caso, donde la escasa importancia y representatividad del sector secundario implica la inclusión de tales jornaleros en las actividades primarias y principalmente dentro de las faenas agrícolas.

MAPA V. DISTRIBUCION GEOGRAFICA DE LOS JORNALEROS

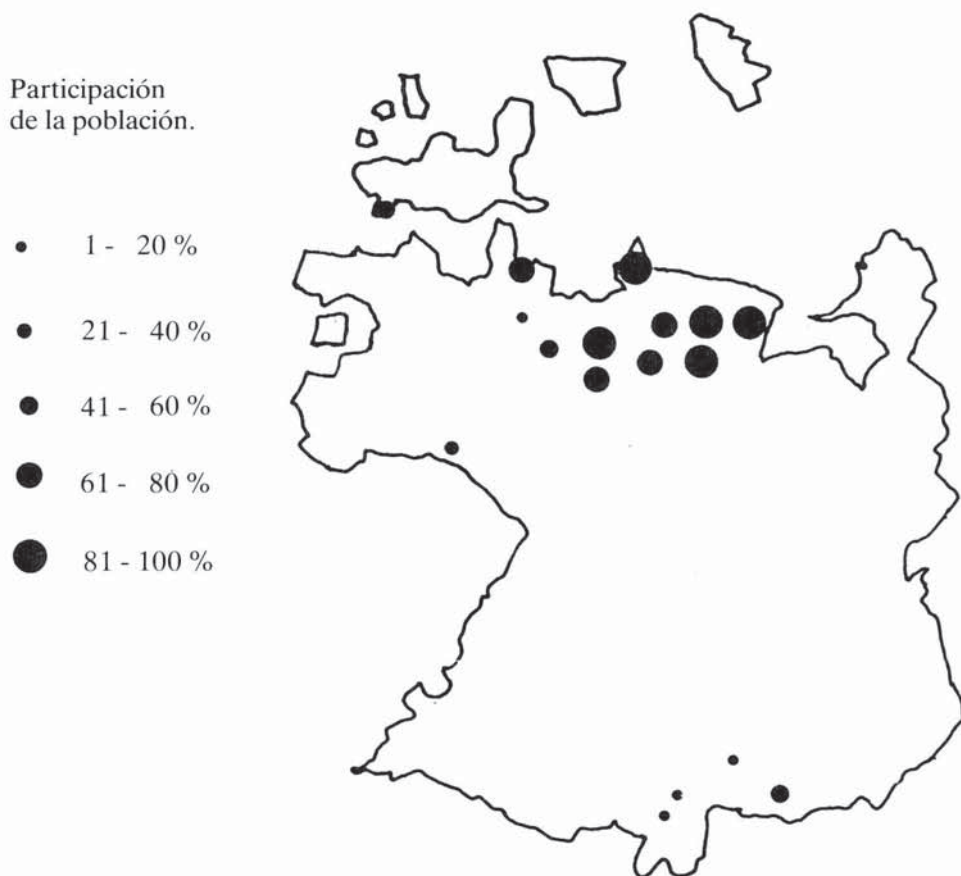


El conjunto de los criados de labranza con 8,05 por cien del sector ofrecería similares características en su distribución que los anteriores. El resto de las actividades incluidas en la agricultura no es posible entenderlas dentro del conjunto provincial, sino que implicarían un estudio pormenorizado «de su razón de ser» dada su precisa localización geográfica. Así la mayoría de los 68 hortelanos se concentran en Carbajales y los cosecheros de vino en la tierra del Vino.

El segundo grupo en importancia dentro del sector primario es el de las actividades relacionadas con la Ganadería, al hablar de ellas hay que hacer referencia, una vez más, al problema que plantea el uso de una documentación de origen fiscal, las imprecisiones en el caso de la ganadería son posiblemente mayores que en otros

aspectos, al ser lógicamente el ganado de fácil ocultación (18). Este grupo ocupa un 34,54 por cien del sector en donde los ganaderos representan por sí solos casi un 30,00 por ciento. Ahora bien, habría que entender a este conjunto como vinculado a otras actividades de este mismo sector por las intrínsecas características económicas del Antiguo Régimen, donde agricultura y ganadería están íntimamente imbricadas. Los pastores con sólo un 3,31 por cien del sector primario podría ser indicativo de una ganadería familiar (19).

MAPA VI. LOCALIZACION GEOGRAFICA DE LOS CARBONEROS



(18) Este aspecto ha sido analizado por CORDERO TORRON, X. y otros: «La distribución espacial del ganado en Galicia según el Catastro de Ensenada» en *Congreso de Historia Rural. Siglos XV al XIX*. Universidad Complutense de Madrid. 1983, pág. 276.

(19) Al haber agrupado dentro del apigrafe ganaderos, aquellos propietarios de ganado grande o pequeño, el porcentaje de los pastores estaría en relación, aunque no necesariamente, a la existencia de grandes propietarios de ganado; su escaso porcentaje avalaría nuestra anterior consideración.

Este dominio porcentual de la agricultura frente a la ganadería nos viene confirmado en el estudio del profesor Helguera Quijano (20), donde Zamora a finales del siglo XVIII es una de las provincias, dentro del conjunto regional, de menor incidencia ganadera.

La caza y pesca (0,08 por cien del sector), y las extracciones mineras (1,33 por cien) completarían este cuadro de dedicación profesional dentro del sector primario; encuadrándose los carboneros en la zona norte y desarrollando conjuntamente actividades agrícolas como labradores.

A.2. Sector Secundario

Las actividades de transformación representan un 9,95 por ciento respecto del total de las actividades profesionales, porcentaje que si se evalúa con el de otras zonas (Salamanca: 17,28%; Castilla la Vieja: 12,89%; Castilla la Nueva: 19,04%) resulta algo bajo; y ello insistimos, dada la primacía de las actividades agrícolas en la que se halla inmersa la economía de la provincia de Zamora en el siglo XVIII, de marcado

carácter rural. El escaso porcentaje del sector se debería a la existencia de una industria orientada primordialmente a satisfacer las necesidades primarias y a una demanda débil y escasamente diversificada. Suponemos que en la época del año en la que disminuía la intensidad del trabajo agrícola se desarrollarían conjuntamente actividades industriales —«industria rural dispersa»— como ocupación de complemento y con un carácter discontinuo y por tanto estacional que nuestra fuente permite atisbar en las dobles profesiones consignadas, de individuos dedicados a actividades primarias (21).

(20) VV. AA.: *Historia de Castilla y León*. Vol. 8. Ed. Ambito. Valladolid. 1986. Capítulo III. Págs. 56-98.

(21) En Cerejal de la Carballeda, como ejemplo, nos encontramos a ocho tejedores que «solo tejen cuando el temporal les impide trabajar sus haciendas». Una relación detallada de las dobles profesiones que la fuente ofrece la recojemos en el apéndice IV. De su lectura se desprende como el desarrollo de una doble actividad conjunta es preponderante entre los sectores primario y secundario frente al sector servicios.

**CUADRO VI. SECTOR SECUNDARIO.
PROVINCIA DE ZAMORA**

Grupos de actividad	Profesiones	% Sector	Total de % Actividad
Textil	592	27,19	2,71
Textil - Confección	160	7,35	0,73
Cuero y Calzado	47	2,16	0,21
Metal	249	11,44	1,14
Construcción	107	4,92	0,49
Oficios artísticos	5	0,23	0,02
Ind. alimentación	899	41,29	4,11
Alfarería	115	5,28	0,53
Varios	3	0,14	0,01
TOTAL	2.177	100	9,95

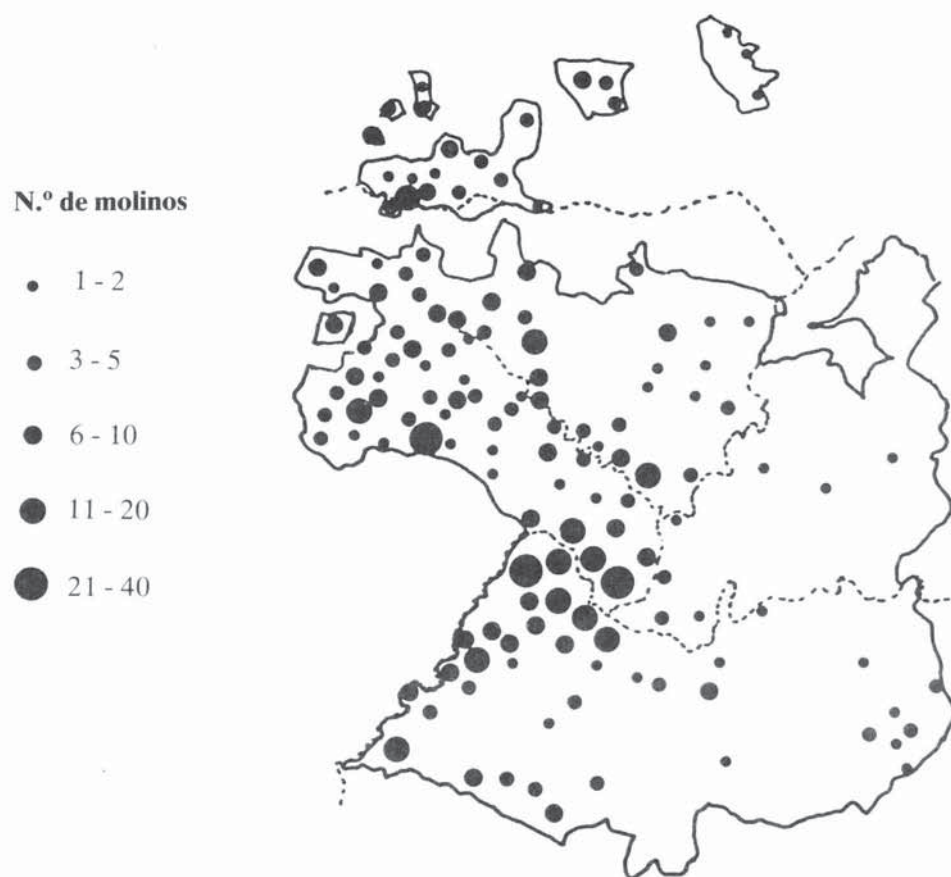
El grupo profesional con mayor arraigo lo constituye, dentro del sector, el denominado industrias de la alimentación que incluye a molineros, horneros, panaderos...; desarrollando todos ellos una actividad dentro y para la comunidad, que una vez más y dado el alto porcentaje que alcanza, 40,96 por ciento del sector, viene a confirmar nuestros presupuestos sobre el escaso desarrollo industrial de la provincia en el siglo XVIII y de la ya repetida economía de autoconsumo. Hay que destacar no obstante que la importancia de este subsector viene dada por el gran número de molineros, 783 de los 899 que agrupa la citada industria. Prácticamente la totalidad de este grupo se encuentra en la mitad oeste de la provincia, siendo muy escasos los molineros que aparecen en el este.

Esta marcada apetencia occidental se debe a razones climáticas por ser esta la zona de mayores precipitaciones del área geográfica estudiada. Como podemos ver en el mapa VII muchos molinos se sitúan en las riberas de los ríos más caudalosos (Aliste, Esla, Duero), pero es significativa la gran cantidad de ellos que según consta en las Respuestas Generales «muelen con agua de lluvia». La estacionalidad de la molienda pondría de manifiesto una vez más el carácter complementario de la industria rural que necesariamente cohabita con otro tipo de actividades.

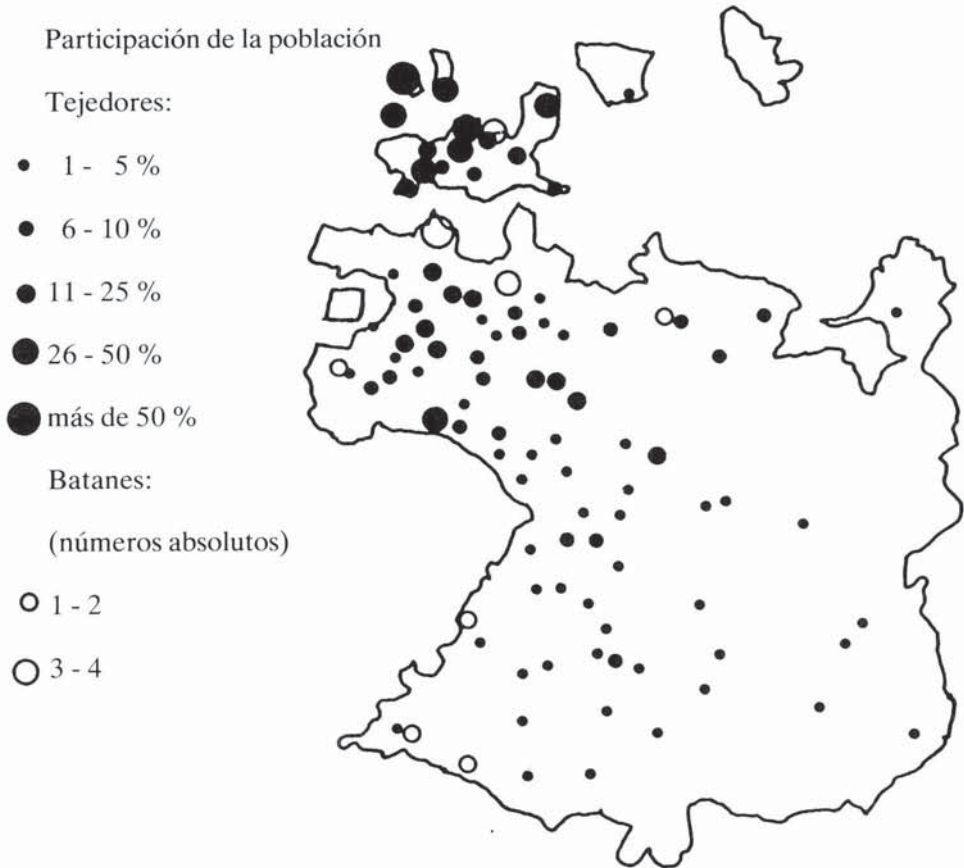
Además de la importancia de la industria alimenticia destaca por su volumen la población dedicada a la industria textil y derivados que agrupa a un 34,54 por cien del sector ocupando principalmente los tejedores la mayor actividad. La disponibilidad de materia prima explica que las industrias rurales se dedicaran principalmente a la pañería y a la fabricación de lienzos. Así importantes centros productores de paños de lana los habría prácticamente en la mayoría de las provincias castellanas, frente a la lencería rural predominante en los bordes montañosos de la región castellano-leonesa con importancia considerable en la provincia de León. La provincia de

Zamora aparece como elemento de transición de una zona montañosa con predominio de lienzos a otra de mayor diversidad de tejidos. La fuente poco permite aventurarnos en este presupuesto, dado que no en todos los casos especifica el material con el que trabajaban los tejedores. De un total de 517 profesionales dedicados al tejido son más de 200 los «sin especificar»; cuando nos especifica «son de lienzos» aparecen en gran medida en la zona NW. frente a un incremento de los paños en la zona E.

MAPA VII. LOCALIZACION GEOGRAFICA DE LOS MOLINOS



**MAPA VIII. DISTRIBUCION GEOGRAFICA
DE LOS TEJEDORES Y BATANES**



La rama del metal, 11,44 por cien del sector secundario, está formada casi íntegramente por herreros, que demuestra una vez más, como ya hemos apuntado anteriormente, el marcado carácter de autoabastecimiento de la industria zamorana del siglo XVIII. Prácticamente todos los núcleos de población contaban con un herrero para satisfacer sus necesidades más elementales en este aspecto: útiles para la labranza, herraduras para los animales y algún utensilio de uso doméstico.

No carece de importancia la Alfarería que cuenta con un porcentaje de 5,28 por cien respecto de su sector, muy localizada geográficamente en Pereruela y Muelas. Resulta por otro lado extraña la no constatación en la aldea de Moberos de ningún artesano

dedicado a las alfarería, prueba de la cautela con la que hay que acercarse a este tipo de fuente. Al realizarse este tipo de actividad principalmente por una mano de obra fundamentalmente femenina, que como hemos visto no refleja la documentación, impide constatar el verdadero alcance de esta actividad a nivel provincial.

Dentro del grupo de la construcción (4,92 por cien) aparte de los albañiles, carpinteros y canteros, destacan los tejeros y tejadores localizados en el Perdigón y los fabricantes de cal que únicamente nos aparecen en Cubillos; esta concreta localización geográfica podría estar en relación a una posible existencia en la zona de la materia prima necesaria para estas actividades.

La industria del cuero y el calzado, que al parecer era una de las más importantes en el ámbito castellano-leonés (22), no parece ser significativa en la provincia zamorana, donde sólo emplea al 2,16 por cien del sector secundario.

Finalmente hemos de referirnos a un cúmulo de actividades con un bajo porcentaje dentro del sector: Oficios artísticos (0,23 por cien) y el colectivo de artesanos varios (0,14 por cien) donde van incluidos diferentes profesionales cualificados que por su escasez no constituyen número suficiente para englobarse como grupo profesional; tres son los profesionales de este último subsector: dos cuberos y un cestero.

A.3. Sector Terciario.

Consecuencia lógica del marcado carácter rural de la economía zamorana el sector servicios es notoriamente inferior a los anteriores ocupando únicamente a un 7,13 por ciento del total de las profesiones consignadas. Dado el enorme peso de las actividades primarias, los sectores de transformación y servicios tienen en nuestra provincia una menor incidencia comparativamente con otras zonas ya señaladas con anterioridad (en Salamanca ocupa un 12,49 por cien, en Castilla la Vieja a un 9,89 por cien, y en Castilla la Nueva 14,87 por cien) (23).

(22) VV. AA.: *Historia de Castilla y León*. Op. cit. pág. 78.

(23) Cfr. nota 16.

**CUADRO VII. SECTOR TERCIARIO.
PROVINCIA DE ZAMORA**

Grupos de actividad	Profesiones	% Sector	Total de % Actividad
Comercio	435	27,88	1,99
Transporte	159	10,19	0,73
Sanidad	128	8,21	0,59
Enseñanza - Artes	24	1,54	0,11
Servicio doméstico	10	0,64	0,05
Administración	240	15,38	1,08
Iglesia	533	35,45	2,53
Varios	11	0,71	0,05
TOTAL	1.560	100	7,13

El grupo más numeroso del sector lo constituye el agrupado bajo el epígrafe Iglesia y que recoge a los diferentes religiosos —clero regular y secular— con un 35,45 por cien. Es importante señalar la exactitud de esta fuente catastral para conocer la población eclesiástica frente a las respuestas particulares donde no se anota el total de clérigos pertenecientes al estado regular (24).

La actividad comercial en general, como su especialización alimentaria supone un 27,88 por cien de las profesiones, pero es el grupo del comercio de la alimentación el que lleva casi todo el peso de tal actividad, con un 24,35 por cien. Este porcentaje elevado vendría condicionado por la inclusión de los taberneros y mesoneros con un total de 194 individuos que por sí solos representan el 12,43 por cien del sector que dada la afinidad de sus actividades dentro del sector que nos ocupa y razones de índole práctica metodológica han motivado su inclusión. Los abaceros (2,37 por cien) hacen mención a la necesidad de abastecimiento de productos alimentarios en la dieta diaria, así como de otros artículos y es notoria su existencia en la mayoría de los partidos. La sola constancia de 15 posaderos ubicados en puntos concretos —partido de Mombuey, cinco; partido de Alcañices, cinco; partido de Tábara, tres, y dos en el partido de los Lugares del Vino— puede deberse a múltiples causas difíciles de precisar (25):

(24) RUIZ MARTIN, F.: «Demografía eclesiástica hasta el siglo XIX», en *Diccionario de Historia Eclesiástica*. Vol. II, pág. 688.

(25) La deficiente situación de los mesones ya aparece recogida en fuentes literarias como en los Diarios de Jovellanos donde se mencionan los de Corrales y el Cubo; y a los que califica de muy malos.

— Que los mesones y tabernas, muy repartidos geográficamente, cumplan también funciones de albergue.

— A una deficiencia derivada de la ínfima estructura viaria.

— A la deficiencia informativa de la fuente.

Finalmente cabría citar dentro de este comercio de alimentación a 47 tratantes de tocino, pescado y mulas (3,01 por cien del sector) que la fuente recoge en el partido de Fermoselle y que posiblemente estarían encardinados en el comercio con Portugal. El grupo denominado de comercio en general (3,53 por cien) está en relación casi total con la industria textil: tratantes de paño, tenderos de lienzo...

En líneas generales podemos concluir que el comercio zamorano presenta una situación de estancamiento consecuencia lógica de un estado de postración que en el siglo XVIII vivió todo el comercio de la región castellano-leonesa, debido principalmente a la deficiente infraestructura de comunicaciones y transportes que se oponían al tráfico de mercancías.

El comercio limitado al movimiento de artículos de primera necesidad y a la existencia de puntos de mercado según el mayor o menor grado de desarrollo de las comunicaciones, como ha estudiado el profesor Sánchez Gómez para Zamora en el siglo XVIII (26), tiene su importancia determinada por el funcionamiento mismo de la economía dominante durante el siglo XVIII en toda Europa y que Slicher van Bath denomina de «consumo agrario indirecto» (27). La importancia del comercio de alimentación en toda la provincia de Zamora, frente al de otros productos comercializables, se debería al enorme peso del sector primario, como hemos visto, que por otra parte al englobar el mayor número de profesionales, sería el único capaz de ofrecer un excedente.

El tercer grupo en importancia numérica lo constituye el de la Administración, hombres de justicia, milicia, etc., con un 13,59 por cien de la población, distribuidos en forma desigual, pues Alcañices, Carbajales y Fermoselle tienen el mayor contingente, posiblemente como consecuencia de la marcada incidencia administrativa que con diferentes particularidades presentan estos tres núcleos. El asesoramiento legal de los vecinos, la legalización de las transacciones, etc., completan este tercer grupo; de ahí el elevado número de Fieles de Fechos, ciento ocho que suponen un 6,92 por cien, y los escribanos, veintiuno (1,35 por cien).

El transporte generaba empleo en escala media (10,19 por cien) agrupando este subsector a los carreteros con un 4,04 por cien, los arrieros (2,69 por cien), barqueros (1,15 por cien), mozos de mulas y un solo individuo que tiene un puesto de garañones y caballos. Aparecen incluidos en este grupo treinta transportistas de carbón que

(26) SANCHEZ GOMEZ, J.: «Los mercados en la provincia de Zamora en el siglo XVIII» en *STUDIA ZAMORENSIA*, N.º I. Universidad de Salamanca. 1980. Págs. 157-161.

(27) SLICHER VAN BATH, B. H.: *Historia Agraria de Europa Occidental. 500-1850*. Barcelona, 1978. Pág. 38.

suponen un 1,92 por cien del sector que junto a dos carreteros de carbón, 0,13 por cien, completan el subsector del transporte. Estos profesionales desarrollan su actividad en la misma zona geográfica ya reseñada en el mapa VI, a la vez que complementan esta actividad con otras propias del sector primario.

La atención sanitaria es deficitaria y presenta un coeficiente entre personal sanitario y población cifrable en uno por cada 117,3 vecinos (28).

La Enseñanza/Artes apenas ocupaba a profesionales, sólo un 1,54 por cien, muestra del analfabetismo, tan vituperado, de la época con mayor acentualización por tratarse de un medio rural. Sin embargo resulta curioso comprobar un mayor incremento de estos dos últimos grupos a medida que avanzamos hacia el Este.

Tras la Enseñanza/Artes, sigue en importancia cuantitativa el servicio doméstico y de la Iglesia con sólo un 0,64 por cien, siendo la mayor parte de ellos dependientes de Monasterio de los Bernardos del Monte de Valparaíso; volvemos a constatar una vez más la subestimación de la fuente, pues carecemos del número de mujeres que prestan este tipo de servicios y que juntamente al presupuesto del desarrollo de actividades domésticas por parte de los criados de labranza, nos muestran un bajo porcentaje en este subsector.

En el grupo de los varios (0,71 por cien) hemos incluido diez agrimensores y un arquitecto.

B) La ciudad de Zamora.

Sin duda alguna la ciudad de Zamora resulta ser el auténtico núcleo vital de la provincia y el dominio en ella de las actividades secundarias y terciarias dan idea de una estructura ocupacional de marcado carácter urbano, con un importante peso todavía del sector primario.

CUADRO VIII. SECTORES DE ACTIVIDAD. CIUDAD DE ZAMORA

Sector	Profesionales	%
PRIMARIO	505	21,83
SECUNDARIO	736	31,82
TERCIARIO	1.072	46,35
TOTAL	2.313	100

(28) Coeficiente deficitario si tenemos en cuenta que en la primera mitad del siglo XVI, estaba cifrado en 1 por cada 86 vecinos. Cfr. RUEDA FERNANDEZ, J. C.: Op. Cit. Pág. 130.

B.1. Sector Primario.

Zamora presenta un porcentaje relativamente alto en el sector primario (21,83 por cien) si lo comparamos con el 9,98 por cien que ocupaba en el siglo XVI (29). El crecimiento de este sector en detrimento del secundario se debería en parte al incremento de los jornaleros que llegan a porcentajes elevados de más del 70 por cien, y por otro lado por la específica constatación de ciertos grupos (ganaderos, labradores...) que no aparecen reseñados en el estudio citado. Estos, en nuestro trabajo, suponen un 5,19 por cien y un 10,69 por cien respectivamente del sector primario. Siguen en importancia numérica los hortelanos con un 6,73 por cien que estarían en relación con la mayor demanda ciudadana de este tipo de productos. Finalmente destaca la existencia de veintiún individuos designados por la fuente como «cosecheros» que suponen un 4,16 por cien, que tal vez se trate de un grupo de propietarios de viñedos situados en zonas rurales cercanas a la urbe y que podrían cultivar directamente las viñas.

El escaso porcentaje de pescadores (1,78 por cien) y de diferentes guardas (0,40 por cien) completarían el marco general de este sector.

B.2. Sector Secundario.

El sector secundario constituye un 31,82 por cien del total de actividades. Son el textil, textil-confección y cueros y calzado los que dominan la actividad de este sector, agrupando más del 55 por ciento de sus profesionales.

Sería importante destacar el descenso de las actividades del textil en este momento, grupo profesional más relevante durante la casi totalidad del Antiguo Régimen y característico hasta este momento de la economía zamorana.

La mayor riqueza de información de la fuente en las respuestas de la ciudad de Zamora ha hecho posible delimitar dentro de las actividades artesanas la existencia de maestros, aprendices y oficiales, con lo cual se pudo completar el cuadro de este sector de forma más precisa frente al elaborado para el total provincial. Debido a ello se ha podido analizar la escasa concentración de la industria, característica dominante en toda la Meseta Norte (30), que presenta en Zamora rasgos más acentuados, cifrables en 1,4 trabajadores por taller —incluido el maestro.

Es el grupo textil y textil-confección, donde encontramos un mayor número de profesiones; doce en total, dedicándose la mayoría a la elaboración de lienzos y de paños. Así mismo y dentro de las actividades propias de la transformación de la lana, los cardadores ocuparían un puesto destacado.

En el grupo industrial del cuero y calzado (24,59 por cien del sector) la casi totalidad de las actividades las desempeñan los zapateros, 144 individuos que representan por sí solos un 19,56 por cien. La escasez de curtidores (1,49 por cien del sector) nos remite a una situación social todavía latente, donde la actividad artesanal

(29) RUEDA FERNANDEZ, J. C.: Op. Cit. Pág. 123.

(30) VV.AA.: *Historia de Castilla y León*. Op. Cit. Págs. 75-76.

del curtido era una de las más descalificadas socialmente y que presenta un incremento nulo desde el siglo XVI. Resulta curioso el hecho de que los once profesionales del grupo sean considerados jornaleros (en el siglo XVI, sólo uno aparece como tal, constatándose en cambio siete curtidores (31). Al margen de que su situación social no sea muy buena, no podemos olvidar que el catastro tiene una finalidad fiscal orientada a gravar la riqueza, y que los jornaleros pagarían menos que los artesanos dueños de sus propios talleres; de este modo los curtidores podrían autocategorizarse como jornaleros con una doble implicación: a) Por lograr un menor gravamen fiscal. b) Por una caída real de su situación socio-económica.

El grupo de la construcción es el siguiente en importancia cuantitativa del sector de transformaciones, con 111 individuos que suponen un 15,08 por cien, de los cuales más de un tercio ocupan la actividad de albañil y 35 profesionales la de carpintero. Canteros, tejadores, torneros y vidrieros, completan este grupo. Destaca el incremento cuantitativo que se produce en este subsector desde el siglo XVI. No deja de ser sorprendente que en el mismo período Valladolid, ciudad más populosa y por tanto más necesitada de profesionales dedicados a actividades constructivas, cuente con un 9,74 por cien (32) notoriamente más bajo que el obtenido para la ciudad de Zamora.

El metal (10,46 por cien) agrupa a profesiones —calderero, cerrajero, chapucero, herrero, herrador, platero— que satisfacen necesidades tanto domésticas, como de atención de animales, junto a otras suntuarias.

Frente a estos grupos de actividad artesanal, numerosos relativamente, el resto de las agrupaciones que hemos elaborado en este sector, presenta porcentajes más reducidos, tanto respecto del total sectorial, como del total de actividades. Los industriales de la alimentación son numerosos (60 individuos) que suponen un 8,16 por cien, siendo la mayor parte molineros. Destacar la existencia de pasteleros y confiteros como profesionales específicos de una refinada demanda urbana. El grupo de los artesanos artísticos es relativamente diverso: doradores, encuadernadores, joyeros, músicos, pintores, tallistas y escultores que conforman el 5,98 por cien del sector. Menor es el total de profesionales dedicados a las industrias del esparto y del cáñamo; 16 individuos que suponen el 2,1 por cien, destacando quince cabestros dedicados a la transformación del cáñamo y un escribano.

B.3. Sector Terciario.

Las distintas ocupaciones del sector terciario suponen casi la mitad de las actividades profesionales de la ciudad de Zamora. Esto se debe, como ya apuntamos, a que Zamora es el centro administrativo en su doble vertiente civil y eclesiástica de mayor

(31) RUEDA FERNANDEZ, J. C.: Op. Cit. Pág. 139.

(32) SERRANO RUIZ, M.: «La población de Valladolid en el siglo XVIII» en *Revista de Estudios Geográficos*. N.º 100, 1965. Pág. 308.

importancia provincial. Sin embargo hemos de considerar que este elevado porcentaje obedece, en parte, a que hemos incluido en él a religiosos y religiosas regulares (33). Sólo así se entiende que Zamora posea un sector terciario más amplio que Valladolid, donde abarcaba un 38,13 por cien (34) frente al 46,35 por cien de nuestro estudio.

Consecuentemente, destaca el grupo de la Iglesia con un 59,24 por cien del sector y dentro de él los religiosos regulares, que suponen por sí solos un 45,52 por cien del mismo. El resto del grupo está formado tanto por miembros de pleno derecho (Párrocos, Presbíteros, Canónigos, Racioneros...), como por otros dependientes económicamente de este estamento por desempeñar en él alguna actividad (perti-guero, cobrador de bulas, contraste, sacristán...).

Siguen en importancia la administración con un 13,34 por cien del terciario. El total de las profesiones englobadas en este subsector responde tanto a una vinculación al gobierno municipal y real, como a la existencia de profesiones liberales (abogados, notarios, oficiales de libros...).

Es relevante el servicio doméstico y de la Iglesia (11,47 por cien), donde la mayoría de los profesionales son criados domésticos —115 en total, que importan el 10,66 por cien del sector terciario.

El transporte empleó a un 5,97 por cien del sector, con un total de 64 profesionales. Sólo el acarreo de agua desde el río a la urbe, con 47 aguadores, reviste importancia dentro del grupo.

La atención sanitaria representa un 4,66 por cien, con 50 profesionales entre barberos, boticarios, cirujanos, médicos, peluqueros.

La actividad comercial y su especialización alimentaria apenas generó empleo en la ciudad de Zamora (3,90 por cien del sector) lo que no deja de ser sospechoso del índice de fiabilidad de la fuente al no aparecer ni taberneros, ni mesoneros, ni posaderos, ni carniceros, necesarios en un núcleo de población relativamente grande. Este grupo presenta por otro lado mayor complicación a la hora de contabilizar a sus profesionales por aparecer actividades en las que no especifica el número de los que las ejercen —figoneros, tratantes de menudos de reses...

Únicamente contamos con cinco profesionales en el subsector Enseñanza/Artes; cuatro maestros de primeras letras y un preceptor de Gramática que suponen un 0,47 por cien del sector, muestra del grave panorama educativo que vive Zamora en estos momentos.

Por último hay que hacer mención al grupo de Varios, donde junto a diversos arrendatarios y demandaderos, constatamos la existencia de un relojero y dos truqueros, que suponen en conjunto un 0,93 por cien de las profesiones del sector terciario.

(33) A pesar de que generalmente son considerados población no activa, nosotros hemos creído conveniente incluirlos en este sector considerándolos miembros de pleno derecho del grupo eclesiástico. Por otro lado es frecuente que desarrollen algún tipo de ocupación, paralela a su actividad religiosa, si bien esta no aparece especificada en la fuente.

(34) SERRANO RUIZ, M.: Op. Cit. Pág. 308.

Conclusiones

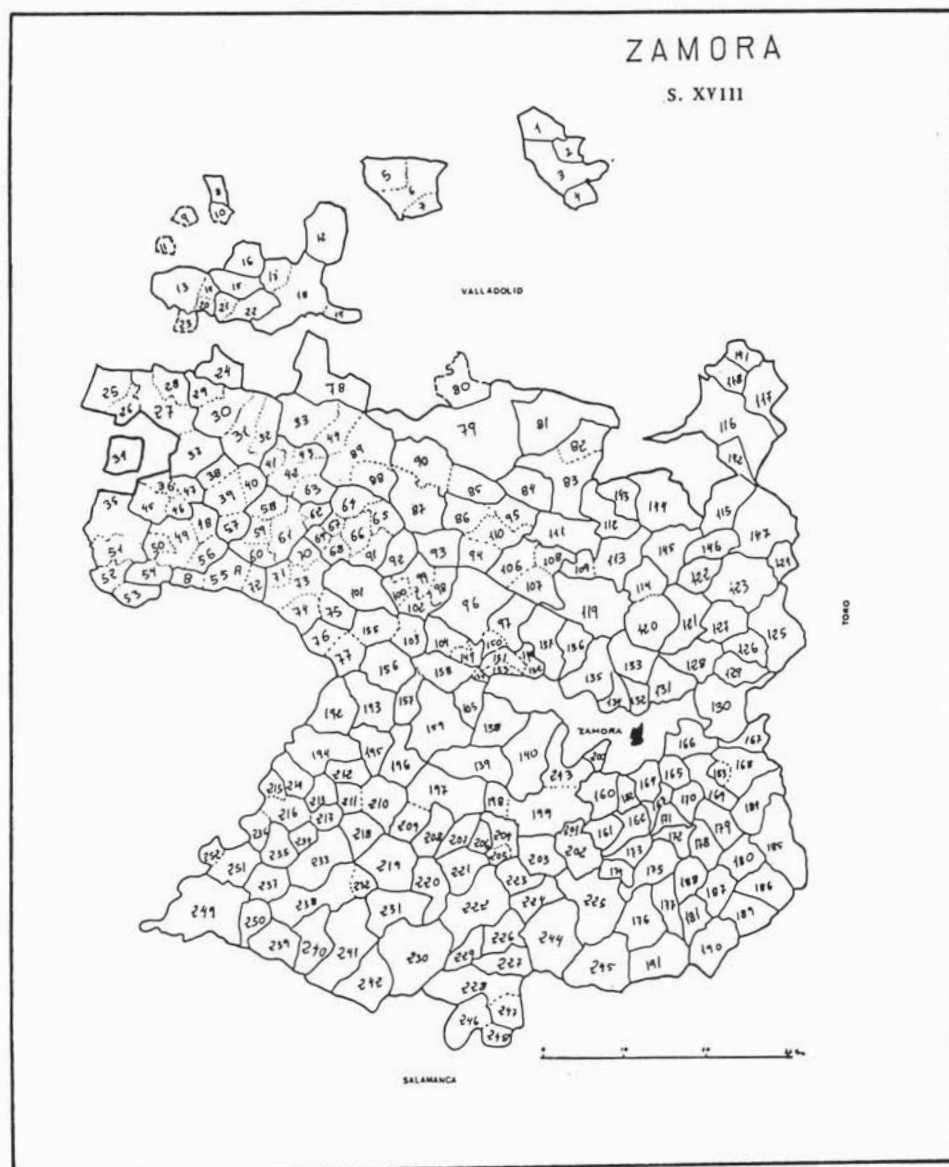
Al ser el objetivo fundamental de todo análisis socio-profesional, la medición del nivel y de la diversidad de la actividad económica que se desarrolla en un área concreta, creemos haber alcanzado tales presupuestos; si bien el cúmulo de omisiones y ocultaciones propias de la fuente nos muestran una visión devaluada de la actividad económica de la provincia, que ha de tenerse en cuenta a la hora de manejar los resultados obtenidos. Estos nos presentan a Zamora inmersa en una economía de Antiguo Régimen con un escaso desarrollo industrial.

La fuerte caída del textil, que sufre Zamora ciudad, desde finales del siglo XVI se hace patente en nuestro siglo quedándonos únicamente como herencia algunas actividades que antaño gozaron de prestigio y ahora tienen escasa representatividad. Esta fuerte caída suponemos se dio también en toda la provincia, si Zamora mantuvo la tónica general de otras provincias —Cuenca, Segovia, etc.— durante este período.

Así, las actividades primarias son predominantes en toda la provincia, situación que por otro lado parece mantenerse en la actualidad. Geográficamente constatamos una clara distinción entre zona Este y Oeste que se pone de manifiesto en las actividades tanto industriales como primarias.

La ciudad de Zamora, en contraste, ocupa a más de la mitad de su población en actividades industriales y de servicios que marcan su carácter urbano, dependiente no obstante de su entorno rural.

APENDICE I. CARTOGRAFIA Y LOCALIZACION DE LOS MUNICIPIOS ZAMORANOS EN EL SIGLO XVIII



LOCALIZACION EN EL MAPA DE LOS MUNICIPIOS**ALIJA DE LOS MELONES**

- 1 Genistacio
- 2 Nora
- 3 Alija
- 4 Coomonte

AYOO

- 5 Congosta
- 6 Ayoo de Vidriales
- 7 Carracedo

MOMBUEY

- 8 Donado
- 9 Letrillas
- 10 Gramedo
- 11 Cerezal
- 12 Molezuelas
- 13 Cernadilla
- 14 Valdemerilla
- 15 Mombuey
- 16 Otero de Centenos
- 17 Garrapatas
- 18 Rionegro del Puente
- 19 Villar de Farjón
- 20 Anta de Tera
- 21 Fresno
- 22 Valparaíso
- 23 Sagallos
- 24 Boya

ALCAÑICES

- 25 Riomanzanas
- 26 Villarino de Manzanas
- 27 Figueruela de Arriba
- 28 Flechas
- 29 San Pedro de las Herrerías
- 30 Mahíde
- 31 Pobladura
- 32 La Torre

- 33 Cabañas
- 34 Moldones
- 35 Trabazos
- 36 San Blas
- 37 Gallegos del Campo
- 38 San Cristóbal
- 39 San Vitero
- 40 Villarino Cebal
- 41 Palazuelo
- 42 San Vicente
- 43 Campogrande
- 44 Sarracín
- 45 Viñas
- 46 Rivas
- 47 El poyo
- 48 Tola
- 49 Rábano
- 50 Sejas
- 51 San Martín del Pedroso
- 52 Latedo
- 53 Villarino de la Sierra
- 54 San Mamed
- 55 a) Alcañices
- 55 b) Santanas
- 56 Alcorcillo
- 57 San Juan del Rebollar
- 58 Grisuelo
- 59 Ufones
- 60 Matellanes
- 61 Rabanales
- 62 Fradellos
- 63 Bercianos
- 64 Valer
- 65 Puercas
- 66 Gallegos del Río
- 67 Flores
- 68 Lober
- 69 Tolilla
- 70 Mellanes
- 71 Arcillera
- 72 Vivinera

- 73 Ceadea
- 74 Moveros
- 75 Fornillos
- 76 Brandilanes
- 77 Castroladrones

TABARA

- 78 Ferreras de Arriba
- 79 Tábara
- 80 Litos
- 81 Faramontanos de Tábara
- 82 Santa Olaya
- 83 Morerueta de Tábara
- 84 Pozuelo
- 85 Escobar
- 86 San Martín
- 87 Ferrerueta
- 88 Abejera
- 89 Riofrío
- 90 Sesnández

CARBAJALES

- 91 Domez
- 92 Vegalatrabe
- 93 Losacio
- 94 Marquiz
- 95 Navianos
- 96 Carbajales
- 97 Manzanal
- 98 Muga
- 99 Losacino
- 100 Vide
- 101 Samir de los Caños
- 102 El Castillo
- 103 Bermillo
- 104 Videmala
- 105 Ricobayo

SAN VICENTE DEL BARCO

- 106 Losilla
- 107 Santa Eufemia

- 108 San Pedro
- 109 San Vicente

SAN CEBRIAN DE CASTRO

- 110 Olmillos de Castro
- 111 Perilla
- 112 Fontanillas de Castro
- 113 San Cebrián de Castro
- 114 Piedrahíta de Castro
- 115 Villalba de la Lampreana

VILLAFAMILA

- 116 Villafáfila
- 117 Revellinos
- 118 San Agustín

LUGARES DEL PAN

- 119 Montamarta
- 120 Morerueta de los Infanzones
- 121 Torres del Carrizal
- 122 Cerecinos del Carrizal
- 123 Aspariegos
- 124 Pobladura de Valderaduey
- 125 Villalube
- 126 Gallegos
- 127 Benegiles
- 128 Molacillos
- 129 Algodre
- 130 Coreses
- 131 Monfarracinos
- 132 Valcabado
- 133 Cubillos
- 134 Roales
- 135 La Hiniesta
- 136 Andavías
- 137 Palacios
- 138 Muelas
- 139 Villaseco
- 140 Almaraz

VILLAS DEL PAN

- 141 Vidayanes
- 142 Otero de Soriego
- 143 Riego del Camino
- 144 Manganeses de la Lampreana
- 145 Pajares de la Lampreana
- 146 Arquillinos
- 147 Castronuevo
- 148 Almendra

SAN PEDRO DE LA NAVE

- 149 Villanueva de los Corchos
- 150 La Pubblica
- 151 San Pedro de la Nave
- 152 Valdeperdices
- 153 Campillo
- 154 Villaflor

VILLAS DE ALLENDE EL AGUA

- 155 Fonfría
- 156 Pino
- 157 Carbajosa
- 158 Cerezal del Pino
- 159 Villalcampo

LUGARES DEL VINO

- 160 Tardobispo
- 161 San Marcial
- 162 El Perdigón
- 163 Pontejos
- 164 Morales
- 165 Arcenillas
- 166 Villaralbo
- 167 Villalazán
- 168 Madridanos
- 169 Moraleja del Vino
- 170 Casaseca de las Chanas
- 171 Cazorra
- 172 Peleas de Abajo
- 173 Casaseca del Campeán
- 174 Villanueva del Campeán

- 175 Corrales
- 176 Peleas de Arriba
- 177 Fuente el Carnero

GEMA

- 178 Jambrina
- 179 Gema
- 180 El Piñero
- 181 Cuelgamures

VILLAS DEL VINO

- 182 Entrala y la Torre
- 183 Bamba
- 184 Sanzoles
- 185 Venialbo
- 186 San Miguel de la Rivera
- 187 Fuentespreadas
- 188 Santa Clara de Avedillo
- 189 Argujillo
- 190 El Maderal
- 191 El Cubo

LUGARES DE SAYAGO

- 192 Villardiega de la Rivera
- 193 Villa de Pera
- 194 Torregamones
- 195 Moralina
- 196 Moral
- 197 Abelón
- 198 Arcillo
- 199 Pereruela
- 200 Carrascal
- 201 Las Enillas
- 202 La Tuda
- 203 Sobradillo de Palomares
- 204 Malillos
- 205 Cernecina
- 206 Sogo
- 207 Fadón
- 208 Gáname
- 209 Fresnadillo

210 Luelmo
211 Monumenta
212 Gamones
213 Argañín
214 Badilla
215 Cozcurrita
216 Fariza
217 Tudera
218 Villamor de la Ladre
219 Bermillo
220 Torrefrades
221 Piñuel
222 Fresno
223 Mogatar
224 Tamames
225 Cabañas
226 Figueruela
227 Viñuela
228 Alfaraz
229 Escuadro
230 Almeida
231 Villamor de Cadozos
232 Pasariegos
233 Muga

234 Zafara
235 Palazuelo
236 Mámoles
237 Formariz
238 Villar del Buey
239 Argusino
240 Salce
241 Roelos
242 Carbellino

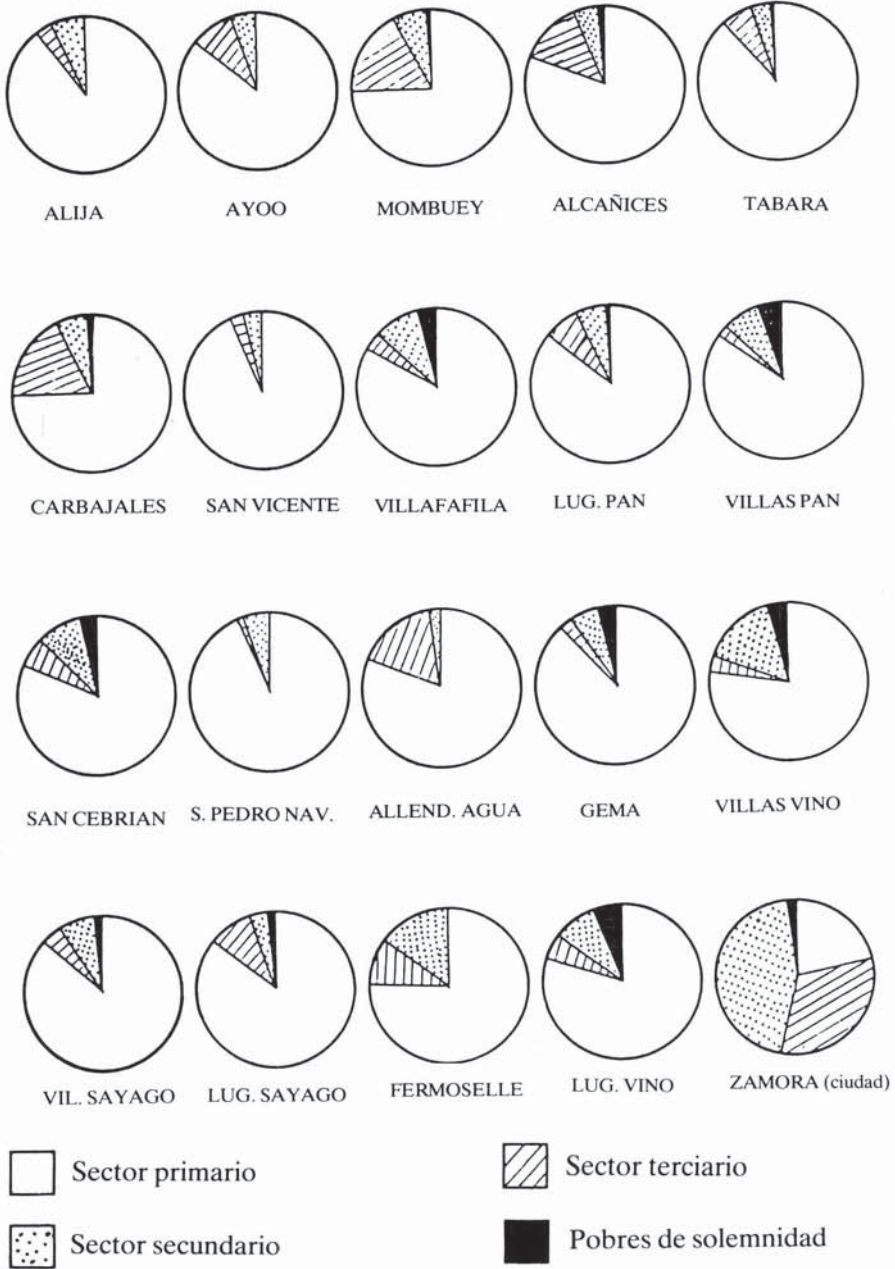
VILLAS DE SAYAGO

243 San Román
244 Peñausende
245 Mayalde
246 Moraleja de Matababras
247 Amesnal
248 Santarén

FERMOSELLE

249 Fermoselle
250 Cibanal
251 Fornillos
252 Pinilla

**APENDICE II. SECTORES DE ACTIVIDAD.
REPRESENTACION GRAFICA**



**APENDICE III. PROFESIONES. DISTRIBUCION DE ACTIVIDADES
POR PARTIDOS**

Cuadro 1

**ACTIVIDADES PROFESIONALES: SECTORES. DISTRIBUCION
POR PARTIDOS.**

	I	%	II	%	III	%
Alija de los Melones	279	1,50	10	0,34	21	0,80
Ayoo de Vidriales	166	0,89	19	0,65	10	0,38
Mombuey	1.326	7,11	300	10,30	116	4,41
Alcañices	2.714	14,56	462	15,86	189	7,18
Tábara	875	4,69	75	2,58	81	3,08
Carbajales	1.013	5,43	217	7,45	86	3,27
S. Vicente del Barco	116	0,62	3	0,10	4	0,15
S. Cebrían de Castro	339	1,82	26	0,83	39	1,48
Villafáfila	317	1,70	14	0,48	40	1,52
Lugares del Pan	1.647	8,84	135	4,64	143	5,43
Villas del Pan	449	2,41	10	0,34	49	1,86
S. Pedro de la Nave	75	0,40	1	0,03	4	0,15
Villas Allende el Agua	537	2,88	108	3,71	15	0,57
Lugares del Vino	1.465	7,86	117	4,02	278	10,56
Gema	249	1,34	8	0,27	23	0,87
Villas del Vino	894	4,80	41	1,41	83	3,15
Lugares de Sayago	4.749	25,48	528	18,13	226	8,58
Villas de Sayago	260	1,39	13	0,45	24	0,91
Fermoselle	665	3,57	90	3,09	129	4,90
Zamora	505	2,71	736	25,24	1.072	40,75
TOTAL	18.640	77,07	2.913	12,04	2.632	10,89

TOTAL DE ACTIVIDADES PROFESIONALES: 24.185

Cuadro 2

PROFESIONES: ALIJA DE LOS MELONES. DISTRIBUCION POR SECTORES**PRIMARIO**

Criados de labranza	31			
Ganadero	82			
Guarda de la dehesa	2			
Jornalero	44			
Labrador	100			
Pastor	20	TOTAL:	279	% (90.00)

SECUNDARIO

Herrero	2			
Molinero	4			
Sastre	4	TOTAL:	10	% (3.20)

TERCIARIO**A) Comercio**

Abacero	1			
Carnicero	1			
Tabernero	5			

B) Sanidad

Barbero	1			
Boticario	1			
Cirujano	1			

C) Enseñanza/Artes

Tamboritero	2			
-------------------	---	--	--	--

D) Iglesia

Capellán	3			
Clero secular	6	TOTAL:	21	% (6.80)

Cuadro 3

PROFESIONES: VILLAS DEL VINO. DISTRIBUCION POR SECTORES**PRIMARIO**

Cosecheros de vino	6			
Criados de labranza	181			
Ganadero	52			
Guarda	1			
Guarda del campo	1			
Guarda de cerdos	1			
Jornalero	407			
Labrador	223			
Pastor	22	TOTAL:	894	% (87.92)

SECUNDARIO

Albañil	2			
Carpintero	1			
Crisolero	1			
Herrero	10			
Molinero	12			
Sastre	6			
Tahonero	4			
Tejedor	2			
Zapatero	3	TOTAL:	41	% (4.03)

TERCIARIO**A) Comercio**

Abacero	9
Carnicero	8
Mesonero	5
Pesador de carne	1
Tabernero	10
Tratante diversos géneros	1

B) Transporte

Carretero	3
-----------------	---

C) Sanidad

Barbero	4
Cirujano	4
Médico	1
Sangrador	2

D) Enseñanza/Artes			
Maestro de niños	3		
Tamboritero	1		
E) Administración			
Escribano	1		
Fiel de Fechos	6		
F) Iglesia			
Clero regular	1		
Clero secular	15		
Sacristán	6		
G) Varios			
Agrimensor	2	TOTAL:	83 % (8.15)

Cuadro 4

PROFESIONES: SAN PEDRO DE LA NAVE. DISTRIBUCION POR SECTORES**PRIMARIO**

Criado de labranza	10		
Ganadero	17		
Jornalero	6		
Labrador	39		
Pastor	3	TOTAL:	75 % (93.75)

SECUNDARIO

Molinero	1	TOTAL:	1 % (1.25)
----------------	---	--------	-------------

TERCIARIO

A) Comercio			
Tabernero	1		
B) Transporte			
Barquero	1		
C) Administración			
Fiel de Fechos	1		
D) Iglesia			
Clero secular	1	TOTAL:	4 % (5.00)

Cuadro 5

PROFESIONES: CARBAJALES. DISTRIBUCION POR SECTORES**PRIMARIO**

Criado de labranza	110		
Ganadero	311		
Guarda del Campo	1		
Guarda de Ganado	3		
Guarda del Monte	4		
Hortelano	66		
Jornalero	56		
Labrador	452		
Pescador	3		
Vaquero	7	TOTAL:	1.013 % (76,98)

SECUNDARIO

Batanero	1		
Cardador	21		
Carpintero	2		
Encargado de la aceña	4		
Ensamblador de retablos	1		
Fabricante de paños	1		
Fabricante de paños bastos	16		
Herrador	1		
Herrero	12		
Hornero	11		
Molinero	55		
Panadero	22		
Peraire	12		
Sastre	10		
Tejedor	29		
Tejedor de lienzo	14		
Tejedor de paños	2		
Tundidor	1		
Zapatero	2	TOTAL:	217 % (16,49)

TERCIARIO**A) Comercio**

Abacero	1
Abastecedor carnicería	1
Abastecedor de la taberna	2

Carnicero	1	
Empleado en el matadero	1	
Mesonero	2	
Obligado abasto de la carne	1	
Tabernero	5	
Tablajero	1	
Tendero especiería/frutería	3	
Tendero especiería/joyería	2	
B) Transporte		
Barquero	2	
Carretero	2	
C) Sanidad		
Barbero	2	
Boticario	1	
Cirujano	4	
Sangrador	6	
D) Enseñanza/Artes		
Maestro de niños	2	
E) Administración		
Admor. Conde de Alba Aliste	1	
Admor. de Mayorazgo	1	
Admor. de Reales Tabacos	1	
Admor. de la Sal	1	
Albardero	1	
Alcaide de la cárcel	1	
Alguacil Mayor	1	
Corregidor	1	
Diezmero	1	
Empleado del Conde	1	
Escribano	2	
Guarda de Aduanas y Tabacos	3	
Medidor de Granos	1	
Ministro de Rentas del Conde	1	
Ministro de Vara	1	
Procurador de Causas	3	
Teniente de Ronda de Aduana	1	
F) Iglesia		
Clero regular	6	
Clero secular	17	
Sacristán	2	
TOTAL:	86	% (6,53)

Cuadro 6

PROFESIONES: MOMBUEY. DISTRIBUCION POR SECTORES.**PRIMARIO**

Ganadero	597		
Guarda de Campo	1		
Guarda de Monte	1		
Jornalero	47		
Labrador	680	TOTAL:	1.326 % (76,12)

SECUNDARIO

Albañil	1		
Batanero	7		
Encargado del Pisón	1		
Herrador	3		
Herrero	5		
Molinero	79		
Sastre	1		
Tejedor	142		
Tejedor de lienzos	46		
Tejedor de mantas	3		
Tejedor de paños bastos	10		
Zapatero	1		
Zapatero de viejo	1	TOTAL:	300 % (17,22)

TERCIARIO**A) Comercio**

Abacero	2
Carnicero	1
Mesonero	2
Posadero	5
Tabernero	15
Tendero de agujetas	2
Tendero de lienzo	13
Tratante de lienzo	4

B) Transporte

Arriero	40
Barquero	3
Carretero	1

C) Sanidad		
Barbero	1	
D) Administración...		
Escribano	1	
Fiel de Fechos	1	
Secretario	1	
E) Iglesia		
Capellán	1	
Clero regular	2	
Clero secular	21	TOTAL: 116 % (6,66)

Cuadro 7

PROFESIONES: AYO DE VIDRIALES. DISTRIBUCION POR SECTORES.**PRIMARIO**

Criado de labranza	7	
Ganadero	56	
Jornalero	31	
Labrador	64	
Pastor	8	TOTAL: 166 % (85,13)

SECUNDARIO

Herrero	2	
Molinero	15	
Sastre	1	
Tejedor	1	TOTAL: 19 % (9,74)

TERCIARIO

A) Comercio	
Tabernero	3
B) Sanidad	
Barbero	1
C) Administración	
Admor. del Edo. de Alcañices	1
Corregidor	1
Escribano	1

D) Iglesia

Capellán	2			
Clero secular	1	TOTAL:	10 %	(5,13)

Cuadro 8

PROFESIONES: ALCAÑICES. DISTRIBUCION POR SECTORES.**PRIMARIO**

Carbonero	10			
Cazador	2			
Criado de labranza	166			
Criado de pastoreo	1			
Ganadero	1.180			
Guarda de Montes	1			
Jornalero	16			
Labrador	1.223			
Leñador	25			
Pastor	89			
Pescador	1	TOTAL:	2.714 %	(80,65)

SECUNDARIO

Albañil	4			
Batanero	3			
Cantero	2			
Cardador	1			
Carpintero	5			
Cortador	1			
Encargado del pisón	1			
Escultor	1			
Herrero	38			
Mampostero	1			
Molinero	226			
Peraire	5			
Sastre	27			
Tejedor	8			
Tejedor de alforjas/costales	1			
Tejedor de costales	2			
Tejedor de lienzos	74			
Tejedor de paños	18			
Tejedor de paños pardos	43			
Zapatero	1	TOTAL:	462 %	(13,73)

TERCIARIO**A) Comercio**

Abacero	1
Carnicero	1
Posadero	5
Tabernero	15
Tendero de especias	3
Tratante de cebada	2
Tratante de hierro	1
Tratante de hierro/sardinas	1
Tratante de paños pardos	1
Tratante de vino	24
Tratante de vino/cebada	1

B) Transporte

Carretero	19
Dueño del puesto de garañones y caballos	1

C) Sanidad

Barbero	8
Boticario	1
Cirujano	2
Médico	1

D) Enseñanza/Artes

Tamboritero	1
-------------------	---

E) Administración

Admor. Aduanas y Tabacos	2
Admor. del Hospital	1
Admor. Pia Memoria	1
Admor. de Rentas	1
Admor. de la Sal	1
Admor. y Tesorero del Edo.	1
Alcalde	1
Alcaide de la Fortaleza	1
Corregidor	1
Diezmero	1
Escribano	4
Medidor de Granos	1
Ministro de la Audiencia	4
Ministro de Rentas Reales	5
Notario	1

Procurador de Causas	3		
Regidor	3		
Teniente de Ronda	1		
F) Iglesia			
Capellán	1		
Clero regular	17		
Clero secular	49		
Vicario Gral. Alba y Aliste	1	TOTAL:	189 % (5.62)

Cuadro 9

PROFESIONES: TABARA. DISTRIBUCION POR SECTORES.**PRIMARIO**

Cazador	2		
Criado de labranza	42		
Fabricante de carbón	29		
Fab. y Transp. de carbón	175		
Ganadero	252		
Guarda de ganado bravo	1		
Guarda de los Montes	3		
Jornalero	49		
Labrador	277		
Pastor	43		
Vaquero	2	TOTAL:	875 % (84,87)

SECUNDARIO

Albañil (Peón)	1		
Criado de la aceña	2		
Criado del pisón	1		
Escultor	1		
Herrador	1		
Herrero	4		
Molinero	45		
Sastre	6		
Tejedor	2		
Tejedor de lienzos	4		
Tejedor de paños	5		
Tejedor de paños pardos	1		
Zapatero	1		
Zapatero de viejo	1	TOTAL:	75 % (7,27)

TERCIARIO**A) Comercio**

Mesonero	3
Posadero	3
Tabernero	8
Tratante	1

B) Transporte

Carretero	4
Carretero de carbón	2
Transportista de carbón	30

C) Sanidad

Cirujano	3
----------------	---

D) Administración

Admor. del Estado	1
Depos. Gral. de haberes Rls.	1
Escribano	1
Teniente de Alcalde Mayor	1

E) Iglesia

Capellán	1		
Clero regular	8		
Clero secular	14	TOTAL:	81 % (7,86)

Cuadro 10

PROFESIONES: SAN VICENTE DEL BARCO. DISTRIBUCION POR SECTORES.**PRIMARIO**

Criado de labranza	13		
Ganadero	45		
Guarda	1		
Jornalero	3		
Labrador	53		
Vaquero	1	TOTAL:	116 % (94,31)

SECUNDARIO

Albañil	1		
Herrero	1		
Sastre	1	TOTAL:	3 % (2,44)

TERCIARIO**A) Transporte**

Barquero 1

B) Administración

Alguacil 1

C) IglesiaClero secular 2 **TOTAL:** 4 % (3,25)

Cuadro 11

PROFESIONES: SAN CEBRIAN DE CASTRO. DISTRIBUCION POR SECTORES.**PRIMARIO**

Criados de labranza 7

Ganadero 79

Jornalero 64

Labrador 100

Mozos 23

Pastores 40

Pescador 2

Zagales 24 **TOTAL:** 339 % (83,91)**SECUNDARIO**

Encargado de la Aceña 2

Herrero 4

Latonero 1

Molinero 3

Panadero 1

Peraire 3

Sastre 7

Zapatero 5 **TOTAL:** 26 % (6,44)**TERCIARIO****A) Comercio**

Abacero 1

Tabernero 4

Tratante de granos 8

B) Transporte

Barquero	2
Carretero	1

C) Sanidad

Barbero	4
Cirujano	1

D) Administración

Admor. Convenio de Sta. Clara	1
Admor. de Rentas	2
Admor. de Tabacos	1
Contador de la O. Santiago	1
Escribano	3
Fiel de Fechos	2

E) Iglesia

Clero secular	5		
Ermitaño	1		
Sacristán	2	TOTAL:	39 % (9,65)

Cuadro 12

PROFESIONES: VILLAFILA. DISTRIBUCION POR SECTORES.**PRIMARIO**

Criado de labranza	33		
Ganadero	43		
Guarda de Campo	2		
Guarda de Ganado	3		
Guarda de término	1		
Jornalero	117		
Labrador	82		
Pastor	21		
Zagal	15	TOTAL:	317 % (85,45)

SECUNDARIO

Herrero	3		
Panadero	5		
Sastre	2		
Tejedor de lienzo	2		
Zapatero	2	TOTAL:	14 % (3,77)

TERCIARIO**A) Comercio**

Abacero	1
Mesonero	2
Obligado de la Carnicería	1
Tabernero	5
Tratante de trigo y granos	4

B) Transporte

Carretero	1
-----------------	---

C) Sanidad

Barbero	1
Boticario	1
Cirujano	1
Médico	1

D) Enseñanza/Artes

Maestro de niños	2
------------------------	---

E) Administración

Arrendador del Portazgo	1
Escribano	2
Fiel de Fechos	2

F) Iglesia

Sacristán	2
Clero secular	13

TOTAL: 40 % (10,78)

Cuadro 13

**PROFESIONES: LUGARES DEL PAN.
DISTRIBUCION POR SECTORES.**

PRIMARIO

Criados de labranza	219
Ganadero	314
Guarda del Campo	2
Guarda de la Dehesa	1
Guarda del ganado	2
Jornalero	333
Labrador	523
Mozo	14
Pastor	153

Pescador	5			
Vaquero	1			
Zagal	80	TOTAL:	1.647	% (85,56)

SECUNDARIO

Albañil	9			
Alfarero	50			
Cortador	1			
Encargado de la Aceña	3			
Fabricante de cal	9			
Herrero	17			
Molinero	14			
Sastre	24			
Tejedor de lienzo	1			
Tejedor de paños pardos	3			
Zapatero	3			
Zapatero de viejo	1	TOTAL:	135	% (7,01)

TERCIARIO**A) Comercio**

Abacero	1
Carnicero	4
Mesonero	1
Tabernero	24

B) Transporte

Arriero	2
Barquero	2
Carretero	13

C) Sanidad

Barbero	7
Cirujano	6
Sangrador	1

D) Enseñanza/Artes

Maestro de niños	4
------------------------	---

E) Servicio doméstico

Casero	3
--------------	---

F) Administración

Administrador	1
Fiel de Fechos	21

G) Iglesia

Clero regular	1
Clero secular	30
Sacristán	21

H) Varios

Agrimensor	1	TOTAL:	143	%	(7,43)
------------------	---	--------	-----	---	---------

Cuadro 14

PROFESIONES: VILLAS DEL PAN. DISTRIBUCION POR SECTORES.**PRIMARIO**

Criado de labranza	51			
Ganadero	92			
Guarda del campo	1			
Jornalero	140			
Labrador	135			
Pastor	17			
Zagal	13			
	TOTAL:	449	%	(88,38)

SECUNDARIO

Herrero	4			
Panadero	1			
Sastre	2			
Tejedor	1			
Zapatero de viejo	2			
	TOTAL:	10	%	(1,97)

TERCIARIO**A) Comercio**

Abacero	1
Mesonero	3
Tabernero	7
Tratante de grano	5

B) Transporte

Carretero	2
-----------------	---

C) Sanidad

Barbero	2
Cirujano	2

D) Enseñanza/Artes

Maestro de niños	1
------------------------	---

E) Servicio doméstico				
Criados domésticos	1			
F) Administración				
Admor. Encomienda	1			
Admor. Reales Aduanas	1			
Escribano	1			
Fiel de Fechos	6			
G) Iglesia				
Clero secular	10			
Sacristán	6	TOTAL:	49 %	(9,65)

Cuadro 15

**PROFESIONES: VILLAS ALLENDE EL AGUA.
DISTRIBUCION POR SECTORES.**

PRIMARIO

Criado de labranza	43			
Ganadero	188			
Guarda de ganado	1			
Jornalero	31			
Labrador	274	TOTAL:	537 %	(81,37)

SECUNDARIO

Cardador	1			
Encargado de la Aceña	1			
Herrero	5			
Molinero	84			
Peraire	2			
Sastre	4			
Tejedor de cordellates	1			
Tejedor de costales	1			
Tejedor de lienzos	3			
Tejedor de paños	4			
Tejedor de paños pardos	2	TOTAL:	108 %	(16,36)

TERCIARIO

A) Comercio	
Tabernero	3

B) Transporte				
Barquero	2			
C) Sanidad				
Barbero	2			
D) Administración				
Admor. Aduanas, Rentas Rls.	1			
Fiel de Fechos	1			
E) Iglesia				
Clero secular	6	TOTAL:	15 %	(2,27)

Cuadro 16

PROFESIONES: LUGARES DEL VINO. DISTRIBUCION POR SECTORES**PRIMARIO**

Ayudante de pastor	2			
Cebecero	1			
Cosechero de vino	241			
Criado de labranza	294			
Ganadero	105			
Guarda del campo	3			
Guarda de la dehesa	4			
Guarda del Monte	1			
Hortelano	1			
Jornalero	507			
Labrador	292			
Mayoral de ovejas	1			
Mayoral de vacas	1			
Mayordomo labranza	1			
Montaraz	1			
Pastor	2			
Pastor de carneros	1			
Pastor de ovejas	1			
Rabadan	1			
Rabadan de carneros	1			
Rabadan de ovejas	1			
Vaquero	3	TOTAL:	1.465 %	(78,76)

SECUNDARIO

Albañil	1
Cantero	2

Cardador	1			
Carpintero	2			
Cubero	1			
Encargado de la Aceña	2			
Fabricante de lanas	1			
Herrador	1			
Herrero	21			
Molinero	2			
Panadero	2			
Sastre	21			
Serrador de madera	1			
Tejedores	3			
Tejedores de lienzo	2			
Tejedores de paños	2			
Tejeros	41			
Zapatero	7			
Zapatero de viejo	4	TOTAL:	117	% (6,29)

TERCIARIO

A) Comercio

Abacero	11
Carnicero	15
Mesonero	4
Obligado de Carnicería	1
Posadero	2
Tabernero	14
Tratante aceite/jabón	1
Tratante especiería	1
Tratante de fruta	1
Tratante de ganado	7

B) Transporte

Barquero	1
Carretero	7
Carretero (criado)	1
Mozo de mulas	3

C) Sanidad

Albeitar	1
Barbero	4
Boticario (criado)	1
Boticario (mancebo)	1
Cirujano	7
Médico	2

D) Enseñanza/Artes

Maestro de niños 6

E) Servicio doméstico

Ayudante de cocina 3

Criado 1

Criado del Padre Abad 1

Maestro de cocina 1

F) Administración

Admor. Rentas del Tabaco 1

Arrendador de Diezmos 1

Cogedor de Diezmos 4

Escribano 2

Fiel de Fechos 14

Miliciano 1

Secretario 1

G) Iglesia

Capellán 1

Clero regular 114

Clero secular 18

Sacristán 16

H) Varios

Agrimensor 7

Arquitecto 1

TOTAL: 278 % (14,95)

Cuadro 17

PROFESIONES: GEMA. DISTRIBUCION POR SECTORES**PRIMARIO**

Criado de labranza 32

Ganadero 23

Jornalero 62

Labrador 59

Pastor 48

Rabadan 7

Rebecero 14

Zagal 4

TOTAL: 249 % (88,93)

SECUNDARIO

Albañil 1

Herrero 2

Molinero	3			
Sastre	2	TOTAL:	8 %	(2,86)

TERCIARIO**A) Comercio**

Abacero	3
Carnicero	2
Tabernero	4
Tratante	2

B) Administración

Cogedor de Diezmos	1
Fiel de Fechos	4

C) Iglesia

Clero secular	4			
Sacristán	3	TOTAL:	23 %	(8,21)

Cuadro 18

PROFESIONES: LUGARES DE SAYAGO. DISTRIBUCION POR SECTORES**PRIMARIO**

Carbonero	6
Criado de labranza	180
Criado de pastoreo	28
Ganadero	1.784
Guarda	1
Guarda de campo	4
Guarda de cerdos	2
Guarda de la dehesa	2
Guarda de montes	3
Guarda de panes	4
Guarda de panes/montes	2
Hortelano	1
Jornalero	129
Labrador	2.429
Mayoral	11
Mayordomo de labranza	1
Montaraz	5
Mozo de labranza	2
Operador de labranza	1
Pastor	120
Rebecero	11

Sacador de piedras	1			
Vaquero	2			
Zagal	20	TOTAL:	4.749 %	(86,30)

SECUNDARIO

Albañil	7			
Alfarero	65			
Batanero	2			
Cantero	1			
Carpintero	5			
Cortador	1			
Crisolero	1			
Dorador	1			
Encargado de Aceña	28			
Encargado de Fragua	29			
Herrero	62			
Molinero	216			
Peraire	4			
Pintor	1			
Sastre	36			
Serrador	3			
Tejedor	21			
Tejedor de alforjas y costales	1			
Tejedor de costales	2			
Tejedor de lienzos	9			
Tejedor de lino	1			
Tejedor de mantas	2			
Tejedor de paños	28			
Tejedor de sayos	2	TOTAL:	528 %	(9,59)

TERCIARIO**A) Comercio**

Abacero	3		
Carnicero	1		
Estanquero	1		
Obligado de carnicería	1		
Tabernero	40		
Tratante borregos	2		
Tratante de cerdos	1		

B) Transporte

Barquero	2		
Carretero	7		

C) Sanidad

Barbero	19
Boticario	1
Cirujano	9
Médico	1

D) Administración

Administrador	1
Admor. Aduanas	1
Admor. de Tabacos	1
Alcaide	1
Cogedor Diezmos/Granos	4
Cogedor de Diezmos	14
Fiel de Fechos	45
Recogedor de Tazmias	1

E) Iglesia

Capellán	1			
Clero regular	2			
Clero secular	48			
Sacristán	20	TOTAL:	226	% (4,11)

Cuadro 19

PROFESIONES: VILLAS DE SAYAGO. DISTRIBUCION POR SECTORES**PRIMARIO**

Carboneros (fabricantes)	19			
Criados de labranza	17			
Ganadero	72			
Guarda de montes y panes	3			
Guarda de panes y pastos	1			
Jornalero	29			
Labradores	103			
Mayorales	4			
Pastores	7			
Zagales	5	TOTAL:	260	% (87,54)

SECUNDARIO

Albañil	1
Cardador	1
Cestero	1
Herrero	4
Molinero	2

Sastre	3			
Tejedor de lienzos	1	TOTAL:	13 %	(4,38)

TERCIARIO**A) Comercio**

Abacero	1
Mesonero	2
Tabernero	5
Tendero	1

B) Transporte

Carretero	1
-----------------	---

C) Sanidad

Cirujano	2
----------------	---

D) Enseñanza/Artes

Maestro de niños	1
------------------------	---

E) Administración

Fiel de Fechos	3
----------------------	---

F) Iglesia

Clero secular	5			
Sacristán	3	TOTAL:	24 %	(8,08)

Cuadro 20

PROFESIONES: FERMOSELLE. DISTRIBUCION POR SECTORES**PRIMARIO**

Criado de labranza	23			
Ganadero	106			
Guarda del campo	1			
Jornalero	21			
Labrador	508			
Pastor	6	TOTAL:	665 %	(75,23)

SECUNDARIO

Albañil	1
Batanero	1
Botero	1
Carpintero	2
Cortador	1
Cubero	1

Encargado de la Aceña	10			
Encargado de la Fragua	6			
Herrador	3			
Herrero	6			
Molinero	22			
Sastre	3			
Tahonero	1			
Tejero	1			
Tejedores	19			
Zapatero	12	TOTAL:	90 %	(10,18)

TERCIARIO

A) Comercio

Abacero	1
Carnicero	1
Especiero	2
Mesonero	1
Tabernero	1
Tendero de especiería	2
Tratante /pescado/mulas.....	47

B) Transporte

Barquero	2
Carretero	1

C) Sanidad

Babero	2
Boticario	1
Cirujano	2
Médico	2

D) Enseñanza/Artes

Maestro de niños	1
------------------------	---

E) Administración

Abogado	1
Admor. de Rentas Generales	1
Alguacil	2
Escribano	3
Fiel de Fechos	2
Guarda Resguardo de Frontera.....	4
Pregonero	1
Procurador de causas	2
Proveedor de tropa	1
Teniente resguardo Frontera	1

F) Iglesia

Clero regular	30		
Clero secular	14		
Sacristán	1	TOTAL:	129 % (14,59)

Cuadro 21

SECTORES Y GRUPOS PROFESIONALES. CIUDAD DE ZAMORA.

Sector	Profesión	% Sector	% Total actividades
I. SECTOR PRIMARIO	505	100	21,83
II. SECTOR SECUNDARIO .			
Textil	145	19,70	6,27
Textil/Confección	84	11,41	3,63
Cuero y Calzado	181	24,59	7,83
Metal	77	10,46	3,33
Construcción	111	15,08	4,80
Esparto/Cáñamo	16	2,18	0,69
Oficios Artísticos	44	5,98	1,90
Industrias Alimenticias	60	8,15	2,59
Industrias Varias	18	2,45	0,78
TOTAL	736	100,00	31,82
III. SECTOR TERCIARIO			
Comercio	27	2,52	1,17
Comercio de Alimentación	62	5,78	2,68
Transporte	17	1,59	0,73
Sanidad	50	4,66	2,16
Enseñanza/Artes	5	0,47	0,22
Servicio D. y de la Iglesia	123	11,47	5,32
Admon., hombres de justicia, milicia... ..	145	13,53	6,27
Iglesia	633	59,05	27,37
Varios	10	0,93	0,43
TOTAL	1.072	100,00	46,35

TOTAL ACTIVIDADES PROFESIONALES: 2.313

Cuadro 22

SECTORES Y GRUPOS PROFESIONALES. CIUDAD DE ZAMORA.**SECTOR PRIMARIO**

Cosecheros	21			
Ganaderos de lanar	26			
Guarda del Plantío	1			
Guarda de Valorio	1			
Hortelanos	34			
Jornaleros	359			
Labradores	54			
Pescadores	9	TOTAL:	505	% (21,83)

Cuadro 23

SECTORES Y GRUPOS PROFESIONALES. CIUDAD DE ZAMORA.**SECTOR SECUNDARIO****A) Textil**

Cardadores	37			
Cardadores (aprendices)	2			
Cortadores	8			
Fabricantes de paños	10			
Fab. de paños (aprendices)	2			
Peraire (aprendices)	2			
Recardadores	6			
Recardadores (aprendices)	5			
Tejedores de lienzos	32			
Tej. de lienzos (aprendices)	4			
Tej. de lienzos (oficiales)	15			
Tejedores de paños	15			
Tej. de paños (aprendices)	2			
Tintoreros	2			
Tundidores de paños	2			
Tund. de paños (aprendices)	1	TOTAL:	145	% (19,70)

B) Textil/Confección

Cordoneros	4			
Sastre	45			
Sastre (aprendices)	10			
Sastre (oficiales)	21			
Sombreroero	3			
Sombreroero (oficial)	1	TOTAL:	84	% (11,41)

C) Cuero/Calzado

Alforjeros	4			
Alforjeros (oficiales)	4			
Boteros	4			
Boteros (oficiales)	1			
Guarnicioneros	5			
Guarnic. (aprendices)	2			
Guarnic. (oficiales)	1			
Zapateros	30			
Zapateros (aprendices)	15			
Zapateros (mancebos)	60			
Zapateros (oficiales)	44			
Jor. del trato de curtido	11	TOTAL:	181 %	(24,59)

D) Metal

Calderero	3			
Calderero (oficial)	1			
Cardero	1			
Cerrajero	15			
Cerrajero (oficial)	1			
Chapucero (aprendices)	10			
Chapucero (oficial)	7			
Herradores	8			
Herradores (aprendiz)	5			
Herradores (oficial)	1			
Herreros	10			
Herreros (oficiales)	3			
Plateros	7			
Plateros (aprendiz)	2			
Plateros (oficial)	3	TOTAL:	797 %	(10,46)

E) Construcción

Albañil	3			
Albañil (jornaleros)	44			
Cantero	16			
Cantero (oficial)	6			
Carpintero	20			
Carpintero (aprendiz)	1			
Carpintero (mancebo)	14			
Tejadores	2			
Torneros	1			
Vidriero	3			
Vidriero (aprendiz)	1	TOTAL:	111 %	(15,08)

F) Esparto/Cáñamo

Cabestrero	3			
Cabestrero (oficial)	12			
Escriñero	1	TOTAL:	16 %	(2,19)

G) Oficios artísticos

Dorador	4			
Dorador (oficial)	1			
Encuadernador	1			
Joyero	10			
Joyero y Aceitero (mamcebos)	6			
Músicos	7			
Pintores	2			
Pintor (oficial)	1			
Tallista y Escultor	7			
Tall. y Esc. (aprendiz)	2			
Tall. y Esc. (oficial)	3	TOTAL:	44 %	(5,98)

H) Industrias alimenticias

Confitero	9			
Confitero (oficial)	4			
Hornero	12			
Molenderos chocolate	7			
Mold. Chc. (aprendiz)	1			
Molinero	23			
Panadero	1			
Pastelero	3	TOTAL:	60 %	(8,15)

I) Industrias varias

Cedacero	3			
Cerero	5			
Cerero (aprendices)	3			
Cerero (oficiales)	3			
Cubero	1			
Oficial de Alfarero	1			
Maestro de coches	2	TOTAL:	18 %	(2,45)

SECTOR SECUNDARIO:

TOTAL:	736 %	(31,82)
--------	-------	---------

Cuadro 24

SECTORES Y GRUPOS PROFESIONALES. CIUDAD DE ZAMORA.**SECTOR TERCIARIO****A) Comercio**

Arrendador de la correduría	1			
Mercader de lienzos	2			
Mercader de paños	5			
Mercader de paños (mancebo)	5			
Tratantes de cerdo	8			
Tratantes de curtido	2			
Tratantes de hierro	2			
Tratantes de madera	2	TOTAL:	27 %	(2,52)

B) Comercio de alimentación

Abastecedor de vaca y carnero	1			
Botillero	1			
Chocolatero	5			
Chocolatero (oficial)	1			
Figonero	s.e.			
Frutero	7			
Tratante de menudos de reses	s.e.	TOTAL:	15 %	(1,40)

C) Transporte

Aguador	47			
Arriero	8			
Carretero (aprendices)	3			
Carretero (oficiales)	6	TOTAL:	64 %	(5,97)

D) Sanidad

Barbero	19			
Boticario	3			
Boticario (aprendices)	2			
Boticario (mancebos)	2			
Cirujano	7			
Cirujano (mancebo)	9			
Médico	3			
Peluquero	5	TOTAL:	50 %	(4,66)

E) Enseñanza/Artes

Maestro de primeras letras	4			
Preceptor de Gramática	1	TOTAL:	5 %	(0,47)

F) Servicio doméstico y de la Iglesia

Asiste a dar de comer a pobres cárcel ..	1			
Campanero de la Catedral	1			
Criados de servicio doméstico	115			
Dispensario del Hospital	1			
Lacayo	2			
Mayordomo de la casa de Balcab.	1			
Proveedor del Hospital	1			
Proveedor de víveres	1	TOTAL:	123 %	(11,47)

G) Administración, Hombres de justicia, Milicia...

Administrador	4			
Admor. de la Alhóndiga	1			
Admor. del C. de Castronuevo	1			
Admor. de diferentes part.	1			
Admor. del Hospital de Sotelo	1			
Admor. del Hospital de la Encar.	1			
Admor. del Marqués de Palacios	1			
Administrador del Pescado	1			
Ad. de rentas provinciales	1			
Alcalde Mayor	1			
Abogado	5			
Agentes de rentas reales	1			
Arrendador del aguardiente	1			
Atimestros del juzgado	2			
Cajero de la carnicería	1			
Clarinero de la ciudad	1			
Empleado de rentas	29			
Escribanos	20			
Factor de causas y utensilios	1			
Fiscal	1			
Guarda del almacén de paja	1			
Guardarropa del Hospital	1			
Mayordomo de propios	1			
Medidor de granos	7			
Ministros	13			
Oficiales de libros	s.e.			
Oficiales de notario	7			
Oficiales de situado	7			
Procurador de causas	7			
Situados	20			
Sobrestante de matadero	1			
Tesorero de rentas	1	TOTAL:	143 %	(13,43)

H) Iglesia

Admor. de las Aceñas del Cabildo	1			
Admor. de la Catedral	1			
Administrador de cofradías	5			
Admor. de comunidades	1			
Admor. del C. de la Concep.	1			
Admor. de un beneficio	1			
Admor. de rentas del Cabildo	1			
Clérigos de órdenes menores	10			
Canónigos	25			
Cobrador de bulas y congreg.	1			
Contraste de la Catedral	1			
Curas párrocos	23			
Notario del T. Eclesiást.	5			
Pertiguero de la Santa Iglesia	1			
Presbítero	53			
Racionero	10			
Religiosas regulares	277	(a falta de un convento)		
Religiosos regulares	211			
Sacristán	8			
Secretario del Cabildo, de la Mesa Capitular y de las cofra.	1			
Tesorero de las bulas	1			
Mayordomo de R. del C. de la C.	1	TOTAL:	633	% (59,24)

I) Varios

Arrendatario	1			
Arrendatario de 2 adms.	1			
Arrendatario de tercias dec.	2			
Demandadero	3			
Relojero	1			
Truquero	2	TOTAL:	10	% (0,93)

SECTOR TERCIARIO:

TOTAL: 1.072 % (46,35)

APENDICE IV: DOBLES PROFESIONES. DISTRIBUCION POR PARTIDOS**AYOO DE VIDRIALES:**

Administrador del Estado de Alcañices/Corregidor 1

MOMBUEY:

Labrador/Tejedor	142
Labrador/Tejedor de paños bastos	10

Labrador/Tejedor de lienzos	46
Labrador/Tejedor de mantas	3
Labrador/Herrero	4
Labrador/Herrador	3
Labrador/Zapatero	1
Labrador/Posadero	5
Labrador/Barbero	1
Labrador/Arriero	27
Labrador/Tratante de lienzos	4
Labrador/Tendero de lienzos	1

ALCAÑICES:

Labrador/Tejedor	7
Labrador/Tejedor de paños	14
Labrador/Tejedor de lienzos	16
Labrador/Tejedor de paños pardos	29
Labrador/Tejedor de costales	2
Labrador/Tejedor de alforjas y costales	1
Labrador/Peraire	1
Labrador/Sastre	18
Labrador/Herrero	23
Labrador/Carpintero	3
Labrador/Albañil	3
Labrador/Carretero	15
Labrador/Leñador	25
Labrador/Cazador	2
Labrador/Pescador	1
Labrador/Pastor	1
Labrador/Barbero	3
Labrador/Tabernero	2
Labrador/Tratante de vino y cebada	1
Labrador/Tratante de cebada	2
Labrador/Tratante de vino	2
Labrador/Tratante de hierro	1
Regidor/Alcalde de fortaleza	1
Regidor/Administrador pía memoria	1
Teniente de ronda/Ministro de rentas generales	1

TABARA:

Labrador/Tejedor de paños	4
Labrador/Tejedor de lienzos	2
Labrador/Fabricante de carbón	11

Labrador/Fabricante y transportista de carbón	170
Labrador/Transportista de carbón	30
Labrador/Herrero	2

CARBAJALES:

Labrador/Pescador	1
Labrador/Hortelano	2
Labrador/Vaquero	2
Labrador/Tejedor	3
Labrador/Tejedor de lienzos	2
Labrador/Fabricante de paños bastos	2
Labrador/Cardador	1
Labrador/Sastre	3
Labrador/Herrero	4
Labrador/Tendero de especiería y joyería	1
Hortelano/Panadero	3
Vaquero/Jornalero	1
Tejedor/Fabricante de paños bastos	23
Tejedor de lienzos/Sastre	1
Tejedor de lienzos/Maestro de niños	1
Fabricante de paños/Herrero	1
Fabricante de paños/Panadero	1
Molinero/Panadero	2
Molinero/Hornero	1
Albadero/Sacristán	1
Peraire/Mesonero	1
Peraire/Panadero	1
Cardador/Panadero	3
Molinero/Empleado del conde	1
Tendero de especiería y joyería/Proveedor abacería	1
Tratante de paños/Sacristán	1
Sangrador/Barbero	1
Alguacil mayor/Provisor de víveres	1

SAN VICENTE DEL BARCO:

Alguacil/Guarda del término	1
-----------------------------------	---

SAN CEBRIAN DE CASTRO:

Labrador/Barbero	1
Sacristán/Fiel de Fechos	1

VILLAFAFILA:

Zapatero/Obligado de carnicería	1
---------------------------------------	---

LUGARES DEL PAN:

Labrador/Sastre	1
Labrador/Fiel de Fechos	2
Labrador/Casero	1
Labrador/Religioso	1
Labrador/Párroco	4
Jornalero/Fiel de fechos	2
Jornalero/Carretero	3
Jornalero/Tabernero	4
Jornalero/Agrimensor	1
Ganadero/Casero	1
Herrero/Sacristán	1
Zapatero/Cortador	1
Sastre/Sacristán	1
Fiel de fechos/Sacristán	3
Fiel de fechos/Barbero	2
Barbero/Sangrador	1
Párroco/Administrador	1

VILLAS DEL PAN:

Sacristán/Criado doméstico	1
----------------------------------	---

VILLAS DE ALLENDE EL AGUA:

Labrador/Herrero	2
Labrador/Peraire	1
Labrador/Cardador	1
Labrador/Tejedor de paños	2
Labrador/Tejedor de costales	1
Labrador/Sastre	3
Labrador/Barquero	1
Labrador/Fiel de fechos	1
Guarda del ganado/Jornalero	1

LUGARES DEL VINO:

Jornalero/Guarda de dehesa	1
Labrador/Tejero	31
Labrador/Escribano	1

Labrador/Obligado de la carnicería	1
Carpintero/Cubero	1
Tejedor/Sacristán	1
Sacristán/Fiel de fechos	5
Sacristán/Cosechero de vino	1
Sacristán/Diezmero	1
Agrimensor/Maestro de niños	1
Arrendador de diezmos/Sastre	1

GEMA:

Sastre/Jornalero	1
Fiel de fechos/Cogedor de diezmos	1

VILLAS DEL VINO:

Labrador/Herrero	1
Labrador/Sacristán	1
Labrador/Sastre	1
Jornalero/Carretero	1
Jornalero/Herrero	1
Albañil/Tejedor	1
Barbero/Sangrador	1
Barbero/Sacristán	1
Sacristán/Cojedor de diezmos	1
Fiel de fechos/Maestro de niños	1

LUGARES DE SAYAGO:

Jornalero/Montaraz	1
Labrador/Montaraz	1
Labrador/Alfarero	38
Labrador/Tejedor de paños	4
Labrador/Sastre	3
Labrador/Herrero	3
Labrador/Albañil	1
Labrador/Molinero	1
Labrador/Fiel de fechos	1
Labrador/Cirujano	2
Labrador/Cogedor de diezmos	1
Labrador/Tabernero	2
Labrador/Obligado de carnicería	1
Carretero/Molinero	1
Tejedor/Sacristán	2

Tejedor de sayos/Sacristán	1
Tejedor de paños/Sacristán	1
Sastre/Cogedor de diezmos	1
Serrador/Jornalero	3
Sacristán/Fiel de fechos	5
Sacristán/Cogedor de diezmos	1
Fiel de fechos/Cogedor de diezmos	1
Fiel de fechos/Encargado de la aceña	1
Fiel de fechos/Administrador de la aduana	1
Administrador/Ganadero	1
Alcaide/Jornalero	1

VILLAS DE SAYAGO:

Labrador/Fabricante de carbón	11
Labrador/Sastre	1
Jornalero/Fabricante de carbón	8
Tejedor de lienzos/Sacristán	1

FERMOSELLE:

Labradores/Herreros	2
---------------------------	---

ZAMORA:

Cardero/Cobrador de bulas y congregaciones	1
Fiscal/Administrador	1
Arrendador dos administraciones/Guarda almacén paja	1

PROFESIONES MULTIPLES. DISTRIBUCION POR PARTIDOS.

SAN CEBRIAN DE CASTRO:

Sacristán/Contador Orden Santiago/Barbero	1
---	---

LUGARES DEL PAN:

Fiel de fechos/Sacristán/Sastre	1
Fiel de fechos/Sacristán/Maestro de niños	1

LUGARES DEL VINO:

Fiel de fechos/Secretario/Maestro de niños	1
Abacero/Tabernero/Jornalero	1
Fiel de fechos/Sacristán/Agrimensor	1

Maestro/Sacristán/Fiel de fechos	1
Sastre/Sacristán/Agrimensor/Fiel de fechos/M. niños	1

LUGARES DE SAYAGO:

Fiel de fechos/Sacristán/Cojedor de diezmos	1
Herrero/Labrador/Tejedor	1
Fiel de fechos/Labrador/Sacristán	1

VILLAS DEL VINO:

Cirujano/Fiel de fechos/Maestro de niños	1
--	---

**DIPUTACION
de ZAMORA** 

instituto de estudios zamoranos
florián de ocampo
(C.S.I.C.)

