

MIGRACIÓN MEXICANA A LA REGIÓN DE LOS GRANDES LAGOS.
ESTADO DE MINNESOTA, DESTINO NUEVO DE LA MIGRACIÓN
MEXICANA

*MEXICAN MIGRATION TO THE GREAT LAKES' REGION. STATE
OF MINNESOTA, NEW DESTINATION OF MEXICAN MIGRATION*

Lourdes Grisell Santos González

Licenciada en Ciencias de la Comunicación (Universidad Autónoma de Sinaloa, México, 2005); Magíster en Políticas de Migraciones Internacionales (Universidad de Buenos Aires, 2007). Miembro de la Red de Jóvenes Científicos de la Universidad Autónoma de Sinaloa (México). MÉXICO.

lourdesgrisell@hotmail.com

FECHA DE RECEPCIÓN: 14/03/2011

FECHA DE APROBACIÓN: 12/05/2011

Resumen

Este análisis tiene como objetivos principales mostrar al estado de Minnesota como nuevo destino de la migración mexicana, puntar las ciudades y condados donde hay concentración de mexicanos, y enlistar los estados de la república mexicana de donde principalmente provienen los inmigrantes mexicanos que viven en Minnesota según el censo mexicano y estadounidense del año 2000 como fuente principal de información, entre otros documentos. Todo esto intentando contribuir con conocimiento empírico a la realidad actual de la migración mexicana en los Estados Unidos.

PALABRAS CLAVES: Migración mexicana a EU - Estado de Minnesota - Dispersión migratoria- Nuevos destinos migratorios.

Abstract

The following analysis primarily aims at demonstrating Minnesota as the latest destination for the Mexican migration; also at showing the cities and counties with most Mexicans' concentration, as well as enlisting the principal Mexican Republic States of origin of the immigrants who live in Minnesota, using the Mexican and American census of the year 2000 as principal source of information, between other documents, in order to contribute with empirical knowledge to the current reality of the Mexican migration in the United States.

KEY WORDS: Mexican Migration to EU - State of Minnesota - Migratory Dispersion - New migratory destinations

Introducción

El presente estudio forma parte del amplio marco contextual que se utilizó en el trabajo *Las actividades del Instituto de los Mexicanos en el Exterior en Minnesota: aciertos y desaciertos, percepciones de migrantes* realizado como tesis final para la Maestría en Políticas de Migraciones Internacionales, de la Universidad de Buenos Aires/OIM. Este artículo, específicamente, se centra en la migración de mexicanos hacia nuevos destinos migratorios dentro de los Estados Unidos, en este caso hacia el estado de Minnesota.

El estado de Minnesota, localizado al oeste del lago Michigan, no es considerado por los estudiosos en el área migratoria como una ruta tradicional o convencional de destino para los migrantes mexicanos. Sin embargo, al encontrarse geográficamente ubicado cerca de una importante capital regional: la ciudad de Chicago, Illinois, pone en evidencia una estrecha relación entre el flujo migratorio y la marcha de la economía en el espacio regional, ejerciendo una gran atracción para los migrantes mexicanos hacia las ciudades gemelas de Saint Paul y Minneapolis en Minnesota (Durand y Massey, 2003: 101-103).

Díaz (2008: 767) afirma que aunque los latinos en Estados Unidos continúan concentrándose en lugares particulares, muchos han cambiado a “nuevas” localizaciones alrededor del país. Simultáneamente, los cambios en otras localizaciones pudieron conducir a los migrantes contemporáneos a considerar los muchos destinos en EU como alternativas convenientes. Por ejemplo, los migrantes recientes consideran para su destino a comunidades del sudoeste tales como Phoenix y Las Vegas, dos ciudades de crecimiento rápido que proporcionan nuevas oportunidades en las industrias del servicio y de construcción.

Semejantemente, los lugares en el sureste y medio oeste (con excepción de Chicago) ofrecen cada vez más puestos de trabajo en la industria ligera, menor costo de la vida, y la percepción de una mayor calidad de vida (Stull, Broadway, y Griffith, 1995; Millard y Chapa, 2004; Gozdzik y de Martin, 2005 citados en Díaz, 2008: 767). Tomadas en conjunto, las características del capital humano, las redes sociales y el período de la migración pueden explicar por qué muchos migrantes mexicanos siguen concentrándose en unos pocos estados (Chiswick y Miller, 2005: 186) y otros se están moviendo lejos de las áreas tradicionales de la entrada fronteriza (Durand, Massey, y Charvet, 2000; Cantante, 2004).

La región migratoria del centro-norte estadounidense o región de los Grandes Lagos durante la última década ha tenido un crecimiento de distribución porcentual notable de migrantes mexicanos, pasando de 6 a 7.9 por ciento, al igual que todos los estados de la región en términos porcentuales (Durand et al., 2003: 121).

Conforme a esta información, se podría confirmar que connacionales mexicanos han venido formado parte de movimientos migratorios importantes en esta área, y que en la última década se han venido incrementando. Docenas de localidades rurales y de áreas metropolitanas con afluencia de poblaciones latinas en décadas recientes tenían previamente muy pocos latinos (Stull, Broadway, y Griffith, 1995; Gouveia y Stull, 1997; Durand, Massey y otros., 2000; Suro y Cantante, 2002; Arreola, 2004; Millard y Chapa, 2004; Kandel y Parrado, 2005; Zúñiga y Hernández-León, 2005) (US Census, 2000).

El US Census Bureau del año 2000, en sus *special tabulations* en la sección de hispano-latino y raza, puntea que son aproximadamente 95,613 el número de personas captadas en el censo de origen mexicano que residen en Minnesota, representando el 1.9% del total de la población. Así mismo, 41,195 son naturalizados y no ciudadanos. Cantidades significativas y motivo de estudio, considerándose que sería material substancial e inédito de investigación puesto que es escasa la información al respecto.

Dispersión migratoria mexicana en la región

Hasta 1920, por razones históricas, geográficas y de mercado de trabajo, Texas fue el principal lugar de destino para los migrantes mexicanos en los Estados Unidos. A partir de entonces y con interrupciones los lugares de destino se incrementaron a California e Illinois, que junto con Texas concentraban en 1990 el 85% de la población emigrada nacida en México (periódico digital *Imagen*, 14 de Agosto del 2000).

El eje de la región de los Grandes Lagos es el estado de Illinois y particularmente la ciudad de Chicago. A comienzos del siglo XX, el estado de Illinois figuraba en décimo lugar como destino para la migración mexicana, en 1930 desplazó a Nuevo México y se ubicó en cuarto lugar y, finalmente en 1970 desplazó a Arizona y ocuparía, de manera permanente hasta el año 2000, el tercer lugar en concentración de migrantes mexicanos (Durand *et al.*, 2003: 110).

Entre 1980 y 2000, alrededor de 1.2 millones de inmigrantes mexicanos se establecieron en 47 estados de nuevos asentamientos. En el pasado, estos inmigrantes se habían establecido en California, Texas, o Illinois, los tres estados tradicionales para el asentamiento mexicano en

los Estados Unidos. Explicando esta dispersión, la teoría de saturación de las redes sostiene que el alto volumen de migración de mexicanos finalmente saturaron las oportunidades de empleo y vivienda en los estados tradicionales y especialmente en la ciudad de Los Ángeles. Las rentas altas y los salarios bajos alentaron a los inmigrantes mexicanos para seleccionar nuevos estados para asentarse (Light, Ivan y Von, Elsa, 2008:704).

Se está presenciando una dispersión migratoria de gran importancia demográfica en los Estados Unidos. Esta es la dispersión de la inmigración mexicana de los estados y las ciudades tradicionales de establecimiento a las no tradicionales (Johnson, Johnson -Webb, y Farrell, 1999; Suro y Singer, 2002; Frey, 2003; Grieco, 2003; Schachter, 2003; Borjas y Katz, 2005: Cuadro 1; Bump, Lowell y Pettersen, 2005, Durand, Massey, y Capoferro, 2005; Hernández León y Zúñiga, 2005; Crowley, Lichter, y Qian, 2006; Luz, 2006).

La región de los grandes lagos abarca los estados de Illinois, Indiana, Michigan y Wisconsin. Como se ha mencionado anteriormente, esta región no corresponde con su definición geográfica a un lugar de destino tradicional o convencional pero si a uno de carácter permanente, puesto que se trata de un proceso dinámico y cambiante. Las diferentes regiones se expanden o reacomodan a lo largo del tiempo, pueden dejar de existir o permanecer en estado de latencia y, finalmente emerger (Durand *et al.*, 2003: 108, ver anexo A).

El estado de Minnesota ha sido parte de un proceso de expansión en esta región. Es evidente que el flujo económico, vías de comunicación, mercado de trabajo, redes sociales y de las distintas vecindades son factores que han sido determinantes para la formación de regiones de destino locales en las ciudades de Saint Paul y Minneapolis en la región de los Grandes Lagos. Ciertamente, los migrantes recientes se encuentran con poblaciones más grandes de mexicanos y otros latinos en comparación con los migrantes que llegaron mucho antes a la región.

Es considerable que la migración mexicana hacia los Estados Unidos y particularmente hacia Minnesota se origina por la interacción de factores de naturaleza económica, social, cultural y demográfica que operan en ambos lados de la frontera. La enorme diferencia salarial entre los dos países constituye una poderosa fuerza de atracción para los jóvenes y los trabajadores mexicanos, las complejas redes sociales y familiares creadas entre los migrantes mexicanos en Estados Unidos y las comunidades de origen facilitan los desplazamientos migratorios.

Las redes migratorias pueden influir en el proceso de toma de decisiones mediante la alteración de los parámetros básicos de sistemas de migración. En el caso de los inmigrantes mexicanos en Estados Unidos, Massey (Gurak D. y Caces F., 1998) demuestra que la función de adaptación de las redes migratorias se convierte en un conjunto de mecanismos que abaratan los costos de la migración. De esta manera, la migración se transforma en opción posible para un segmento muy amplio de la sociedad de origen.

Además, a través de la migración circular, las áreas emisoras y las receptoras se integran en un sistema de migración que influye en los procesos sociales en ambos extremos de la corriente. Las estructuras reticulares se mantienen gracias al constante ir y venir de migrantes. A medida que más inmigrantes se establecen en el destino y una comunidad étnica crece, la red social de ayuda se convierte, facilita el flujo de la información y de los recursos para otros migrantes potenciales, tanto sobre la disponibilidad de puestos de trabajo como en la provisión de vivienda, aspectos que reducen el costo de la migración (Massey, Alarcón, Durand y González, 1987). Una vez que las migraciones en nuevos destinos construyen ímpetu, los lugares podrían llegar a ser cada vez más atractivos para los nuevos inmigrantes adicionales y los flujos cada vez más autosuficientes (Leach y Bean, 2008: 54).

En la región norte de Estados Unidos, en el estado de Minnesota, se registra de 1990 a la fecha un crecimiento importante de la población de origen mexicano, entre la que se advierten signos de disparidad. “Estos lugares alejados de los centros de recepción tradicional son escogidos por los trabajadores indocumentados por considerarlos más seguros, pues aseguran ellos ahí no piden papeles” tal como lo indica el ex cónsul Nathan Wolf (entrevista personal, 2008).¹


¹ Entrevista de elaboración personal hecha al ex cónsul Nathan Wolf antes que terminara su período de trabajo en el consulado de México en Saint Paul, Minnesota. 22 de Febrero, 2008.

Estados de la Unión Americana donde los inmigrantes mexicanos se ubican entre los cinco grupos de inmigrantes de mayor tamaño, 1990 y 2005

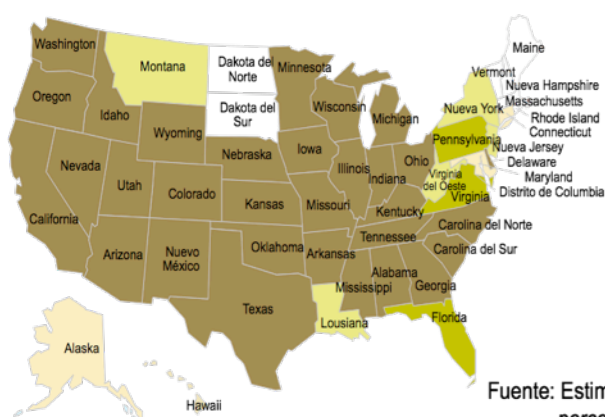
1990



En 1990 los mexicanos son la primera minoría inmigrante en 14 estados, y se ubican en los 5 primeros lugares en 23 estados



2005



En 2005 los mexicanos son la primera minoría inmigrante en 31 estados, y se ubican en los 5 primeros lugares en 43 estados

Fuente: Estimaciones de CONAPO con base en U. S. Census Bureau, 5-percent sample, 1990 y 2000, American Community Survey 2005.

CUADRO 2

Fuente: Estimaciones de CONAPO con base en US Census Bureau 1990 y 2000. American Community Survey 2005.

De acuerdo con el cuadro 2 comparativo elaborado por CONAPO en 2005, se puede observar que en 1990 el estado de Minnesota no aparece ubicado como uno de los 14 estados en donde el grupo de inmigrantes mexicanos son la primera minoría. Pero nótese que el estado de Illinois, que ha actuado como capital regional migratoria, sí es parte de ellos. De igual forma, Minnesota tampoco forma parte de los 23 estados que ubican a este grupo entre los cinco primeros lugares en comparación con el resto de los demás estados. Sin embargo, es curioso ver cómo en el estado fronterizo de Wisconsin durante ese mismo año se sitúa al grupo de inmigrantes mexicanos como la tercera minoría.

En el año 2005, el estado de Minnesota pasa a ser parte de los 31 estados en los que el grupo de inmigrantes mexicanos es la primera minoría. Así mismo todos los estados que colindan con el estado de Illinois, lo cual significa que los migrantes mexicanos se han movilizad de los estados tradicionales e históricos de migración hacia otros estados de la unión americana. Algunos estados que no habían recibido virtualmente inmigrantes mexicanos en 1980 se han convertido en los principales destinos para el año 2005. Tal es el caso del estado de Minnesota que creció de un porcentaje de 0.0 a 1.1% (Massey y Capoferro, 2008: 39).

En el estudio sobre las nuevas zonas geográficas para la inmigración mexicana de Massey *et al.* (2008) indican que de 1985-1990 el 86% de la inmigración mexicana reciente se dirigía hacia cinco grandes estados², 10% a nuevos destinos³, 2% a los que ellos denominan “segunda fila”⁴ y 2% hacia los estados restantes. En comparación con el período de 1995-2000, 61% se dirigieron a los cinco grandes estados mencionados anteriormente, 30% a nuevos destinos, 3% la segunda fila y 6% a los estados restantes.

Todo lo anterior indica claramente que han disminuido los flujos migratorios de inmigrantes mexicanos recientes hacia los estados mayores migratorios, se ha incrementado el porcentaje hacia los nuevos destinos migratorios y se están distribuyendo no solamente por regiones sino en distintas áreas y estados de la nación americana. Coincidiendo con Massey *et al.* (2008: 25), “la migración mexicana ha sido transformada de un fenómeno regional afectando tres estados principalmente a un movimiento nacional de amplia variedad de estados dispersos por todo el país”.

¿Cuáles son los factores que han inducido a que los migrantes mexicanos se desplacen a otros estados? Douglas Massey, J. Durand y Nolan J. Malone (2002) citan una serie de legislaciones relacionadas con inmigración a finales de los años 80 y años 90 como factores que condujeron la dispersión geográfica y el incremento de asentamientos de personas mexicanas nacidas en México alrededor del país. Argumentan que existe una combinación de cambios en las políticas nacionales y locales, como el fortalecimiento de los vínculos económicos entre los Estados Unidos y México a través del Tratado de Libre Comercio de América del Norte (TLCAN), operado para aumentar los flujos de migración a través de la

² California, New York, Texas, Illinois y Florida.

³ Arizona, Colorado, Connecticut, Georgia, Hawaii, Indiana, Kansas, Louisiana, Michigan, Minnesota, Missouri, Nevada, North Carolina, Ohio, Oregón, Pennsylvania, Rhode Island, Tennessee, Utah y Wisconsin.

⁴ New Jersey, Massachusetts, Washington, Virginia y Maryland.

frontera Estados Unidos-México. Otros, como la legislación a través de la Ley de Control y Reforma de Inmigración (IRCA) y aparentemente campañas políticas antagónicas inmigrantes como el de la Proposición 187⁵ en California, reforzaron los controles fronterizos. De este modo, ya sea alentar el establecimiento a largo plazo en los Estados Unidos o, en parte, una mayor competencia en el mercado de mano de obra en los destinos tradicionales, condujeron a la dispersión de los migrantes a las nuevas regiones geográficas.

Escobar, Martin, López Castro y Donato (1997) mencionan que la saturación del mercado y el desalojo de trabajo, así como pequeños efectos en la baja sobre los salarios en algunos trabajos, pudieron haber inducido a los migrantes recientes a buscar alternativas de trabajo y vivienda en otras áreas. Claro ejemplo en los nuevos destinos migratorios es el caso de la migración de mexicanos que residían en Illinois inicialmente y decidieron emigrar hacia el estado de Minnesota en busca de nuevas oportunidades de vida. Otro factor sería la disminución de los mecanismos de circularidad de la migración y la tendencia al aumento del tiempo de permanencia en Estados Unidos, de igual manera que el mismo incremento en la magnitud e intensidad de los flujos y del *stock* de migrantes permanentes, tanto documentados como indocumentados.

La ampliación de las regiones de origen y de destino, marcan una tendencia a la configuración de un patrón migratorio de carácter nacional y no meramente regional. Existe una mayor heterogeneidad del perfil de los migrantes (mayor proporción de migrantes de origen urbano, creciente presencia femenina, mayor escolaridad) así como una considerable diversificación ocupacional y sectorial. De acuerdo con la encuesta del 2005 de la Comunidad Americana (por sus siglas en inglés: *American Community Survey*), con base en la raza o etnicidad, se encontró que el 71% de la población latina en Minnesota es de origen mexicano.⁶ “Minnesota tiene una de las tasas de desempleo más bajas de Estados Unidos”, indicó el ex cónsul del Consulado de México en Saint Paul Nathan Wolf (entrevista personal, 2008), y agregó que ese hecho funciona como imán para atraer personas en busca de nuevas oportunidades en este estado, principalmente en las ciudades gemelas de Minneapolis y Saint Paul.

⁵ La proposición 187 de California fue una propuesta legislativa presentada para las elecciones de California de 1994 que proponía negarle a los inmigrantes indocumentados servicios sociales, servicios médicos y educación pública.

⁶ “The Hispanic/Latino Population in Minnesota: Demographic Update 2007”. Chicano Latino Affairs Council: <http://www.clac.state.mn.us>.

Origen de la población hispana/latina en Minnesota 2005.

	Estimate	Percent
Total:	4,989,848	
Not Hispanic or Latino	4,807,889	96
Hispanic or Latino:	181,959	3.6
Mexican	129,301	71
Puerto Rican	8,659	4.7
Cuban	2,675	1.5
Dominican (Dominican Republic)	845	0.5
Central American	15,057	8.27
South American	11,020	6
Other Hispanic or Latino	14,402	7.9

Source: U.S. Census Bureau, 2005 American Community Survey

CUADRO 3

Fuente: US Census Bureau, 2005 American Community Survey.

Por otro lado, la población hispano/latina continúa incrementándose en Minnesota, aunque no en el mismo paso que durante la década de 1990-2000. Durante esa década, la población hispano/latina aumentó en un 166 por ciento; o de aproximadamente 54.000 personas en 1990 a 143.000 para 2000⁷ —excluyendo el estimado de miles de personas sin documentos—. Cálculos de Kielkopf, investigador de HACER⁸ (2000), indican que el error de conteo es alrededor de 50,000 trabajadores indocumentados. En 2005 se estimaba que la población latina podría ser alrededor de 186.912, encima del 29 por ciento desde 2000 (Mc. Murry, 2006). Este gran incremento se debe tanto a una extensión de la economía del estado como a demandas de trabajo en las industrias de la agricultura, de la industria empacadora de carne y del sector de los servicios.

Minnesota ha sido receptor de inmigrantes, de todas las partes del mundo, en el pasado y en la actualidad. Los mexicanos son una fuerza en crecimiento, como también lo son en el resto del país. A muchos inmigrantes modernos les atrae Minnesota por su reputación a causa de la prioridad que da a los servicios educativos y sociales. Muchos de estos inmigrantes vienen gracias al apoyo de varias congregaciones de Minnesota, que están volcadas hacia la prestación de asistencia y de justicia social, como lo indica Román González (entrevista personal, 30 de Enero de 2008) del Minneapolis City Council Multicultural Services Division (2008).

⁷ CLAC, "The Hispanic/Latino Population in Minnesota: 2000. Saint Paul, MN: CLAC, 2003. <http://www.clac.state.mn.us>.

⁸ Hispanic Advocacy and Community Empowerment through Research (por sus siglas en inglés: HACER) es una organización sin fines de lucro que se dedica a la investigación comunitaria. Minneapolis, Minnesota. Página oficial: <http://www.hacer-mn.org>

Los cambios en la distribución geográfica de los mexicanos tendrán repercusiones políticas, sociales y culturales que será necesario evaluar en un futuro cercano. Por lo pronto, al comenzar el siglo XXI, el proceso migratorio mexicano parece haber entrado en una nueva fase donde el crecimiento y la dispersión juegan un papel fundamental (Durand, 2005: 21).

Ciudades donde radican los mexicanos en Minnesota

El impacto de los nuevos empleos se dio a notar geográficamente: los barrios mexicanos en las ciudades gemelas se extendieron de manera vertiginosa. Después que las ciudades de East Grand Forks y Crookston situadas a lo largo del Red River Valley en el noroeste de Minnesota donde inicialmente se establecieron los mexicanos, “algunos barrios aparecieron también en otras locaciones suburbanas, incluyendo Shakopee, Crystal, Chaska and New Hope, frecuentemente debido a la atracción de los puestos de trabajo específicos de los empleadores” (Valdés, 2005. Ver anexo B). En Bloomington, nuevos trabajos estaban disponibles en el Mall of America. El Servicio de Naturalización e Inmigración reportó que más de 500 trabajadores indocumentados fueron empleados en el *mall* a mediados de 1999, comparado con un conjunto dos años antes (Minneapolis Star Tribune, Mayo 5, 2001 y Noviembre 15, 1999).

Dionicio Valdés expone (2005) que en Saint Paul, el barrio en el west side, centrado en la calle Concord, renombrado por intereses comerciales en 2001 como el “Distrito del Sol”, se expandió rápidamente. Familias mexicanas se expandieron a barrios adyacentes y suburbios cercanos incluyendo West Saint Paul, South Saint Paul e Inver Grove Heights.

Otro barrio mexicano apareció en el east side de Saint Paul y paso a ser la más rápida comunidad latina en crecimiento en la ciudad, teniendo un estimado de población de 14,000 en 2004. Un impresionante crecimiento tomó parte en Minneapolis, donde la población mexicana era de 29,175 en 2000, sobrepasando el 22,715 de Saint Paul. A principios de los años 90, un vecindario compuesto por inmigrantes mexicanos apareció en South Minneapolis, centrado a lo largo de la calle Lake y la avenida Nicollet, y en corto tiempo pasó a ser el barrio más grande en el estado.

Para fin de siglo, los distritos a lo largo de la calle Lake contuvieron la mitad de la población latina de la ciudad entera, predominando los latinos de origen mexicano. Varias vecindades establecidas excedieron del 25% de latinos, incluyendo Phillips, Whittier, Powerhorn Park, y Corcoran. A mediados de 1990 otra vecindad mexicana apareció en el Noreste de Minneapolis, centrada a lo largo de avenida central y Lowry (Minneapolis Star Tribune, 1 Abril, 2001; Valdés, 2000: 224).

Dentro de Minnesota, la población latina creció en varias regiones del estado, con aumentos marcados en Minneapolis y Saint Paul, muchos suburbios, y en el sur y oeste de Minnesota. Distinto a los datos de raza, las figuras del origen hispano sí se pueden comparar con los datos de 1990. En los cinco mayores condados y ciudades en Minnesota es muy notable el incremento en los números entre la población hispana durante la década de 1990-2000, según lo indican los datos censales (ver cuadro 4).

Tabla comparativa de la cuenta estadística 1990 y 2000 de la población hispana en los cinco mayores condados en Minnesota.				
Condados	Censo 1990	* % total	Censo 2000	*%total
1. Hennepin	13,978	1.4%	45,439	4.1%
2. Ramsey	13,990	2.9%	26,979	5.3%
3. Dakota	4,096	1.5%	10,459	2.9%
4. Anoka	2,311	0.9%	4,961	1.7%
5. Washington	1,930	1.3%	3,892	1.9%
Tabla comparativa de la cuenta estadística 1990 y 2000 de la población hispana en las cinco mayores ciudades en Minnesota.				
Ciudades	Censo 1990	Censo 2000		
1. Minneapolis	7,900	29,175		
2. San Pablo (St. Paul)	11,476	22,715		
3. Willmar	1,205	2,911		
4. Rochester	822	2,565		
5. Bloomington	805	2,290		

CUADRO 4

Fuente: Elaboración propia con base en información proporcionada por el Centro Demográfico del Estado de Minnesota, Censo de EEUU del Año 1990 y 2000. *Porcentaje total sobre la población por condado según los distintos censos.

De acuerdo a estadísticas elaboradas por el buró del censo de los Estados Unidos de 1990, en el condado de Hennepin se contabilizaron a 13,978 latinos, triplicando la cuenta para el año 2000, y pasando a 45,439 en el condado. De la misma manera, la ciudad de Minneapolis sobrepasa a Saint Paul como la ciudad con la población más grande de latinos. La población hispano/latina de Minneapolis para el año 2000 fue de 29, 175 creciendo más de tres veces el número de 1990, cuando se contabilizaron a 7,900 hispanos en la ciudad.

Fuera del área de las ciudades gemelas, las ciudades de Willmar, Rochester, Worthington y Faribault tienen una población latina substancial. La expansión geográfica de los latinos en Minnesota es obvia, los datos censales nos indican que la comunidad latina se ha movido a distintas áreas del mismo estado. Sin embargo, siempre queda la duda en el aire de cuantos son los latinos que no han sido contados y que radican en algunas de estas ciudades y condados.

Con base en el reporte del Censo de los EEUU del Año 2000: *Latinos en Minnesota* realizado por HACER (2001), se elaboró el cuadro estadístico número cinco, donde se observa que, en los tres mayores condados y ciudades de Minnesota, entre la población hispana contabilizada en el censo de 1990 y 2000 predomina la suma de los que se clasificaron como mexicanos, seguido de los que se denominaron en la categoría de otro hispano o latino. En el condado de Hennepin, en 1990, la cifra de mexicanos asombrosamente se cuadriplica en su número para el año 2000, pasando de 7,037 a 29,288 mexicanos. En el condado de Ramsey y Dakota también el aumento es considerable.

Estadísticas de la Población Hispana para Los Tres Mayores Condados en Minnesota, 1990-2000.			Estadísticas de la Población Hispana para Las Tres Mayores Ciudades en Minnesota, 1990-2000.		
Condados	1990	2000	Ciudades	1990	2000
1. Hennepin			1. Minneapolis		
Población hispana total	14,147	45,439	Población hispana total	7,900	29,175
Mexicanos	7037 (49.7%)	29,288(69.5%)	Mexicanos	4295	19,835
Puerto Riqueño	1264	2,191	Puerto Riqueño	729	1,202
Riqueño	693	908	Cubano	389	490
Cubano	4984	13,052	Otro Hispano o Latino	2487	7,648
Otro Hispano o Latino					
2.- Ramsey			2.- Saint Paul		
Población hispana total	13,990	26,979	Población hispana total	11,476	22,715
Mexicanos	9984 (71.4%)	19,159 (71.0%)	Mexicanos	8542	16,565
Puerto Riqueño	677	1,250	Puerto Riqueño	572	1,037
Riqueño	693	430	Cubano	295	356
Cubano	2876	6,140	Otro Hispano o Latino	2067	4,757
Otro Hispano o Latino					
3. Dakota			3. Willmar		
Población Total	4,096	10,459	Población hispana total	1,205	2,911
Mexicano	2723 (66.5%)	6,753 (64.6%)	Mexicano	976	1,806
Puerto Riqueño	310	881	Puerto Riqueño	17	29
Riqueño	69	189	Cubano	6	18
Cubano	923	2,636	Otro Hispano o Latino	206	1,058
Otro Hispano o Latino					

CUADRO 5

Fuente: elaboración propia con base en información proporcionada por el Centro Demográfico del Estado de Minnesota, Censo de EEUU del Año 1990 y 2002.

Factores como el amplio mercado de bienes raíces que existe en Minnesota (ajustable a todos los presupuestos que ofrece casas en grandes ciudades como Minneapolis y Saint Paul), las oportunidades de empleo, la accesibilidad para los diferentes servicios sociales, educativos y de salud continuarán atrayendo a más hispanos, y específicamente mexicanos, a buscar un mejor nivel de vida en las diferentes ciudades de Minnesota.

Estados de la República Mexicana de donde son originarios los migrantes

Hasta el momento no existe un indicador que exponga de cuáles estados de la República Mexicana son originarios los migrantes mexicanos que viven en Minnesota. Las variadas fuentes de información tienen sus limitaciones, por ejemplo, la base de datos de los migrantes legales contratados bajo el Programa Bracero (1942-1964) solo menciona el lugar de residencia y no el de origen, por lo que puede haber sesgos importantes. La fuente de información más confiable hasta el momento podrían ser los informes de los cuestionarios aplicados a más de 2 millones de mexicanos que postularon para obtener la categoría de residente o que fueron legalizados de acuerdo al programa del IRCA; estos disponen información sobre el lugar de origen y residencia de los migrantes legalizados a finales de los ochenta (Durand *et al.*, 2003: 65).

Para efecto de análisis en esta investigación se realizó una consulta a la base de datos de las “matrículas consulares de alta seguridad”⁹ expedidas por el consulado de México en Saint Paul durante el año 2007 por estado de la República Mexicana en Minnesota. Mediante esta revisión se detectó cuales son algunos de los estados de la República Mexicana de donde son originarios los solicitantes de matrículas que fueron encuestados en Minnesota.

En el cuadro 6, se muestran los diez primeros estados de la República Mexicana escogidos por orden de importancia según los porcentajes obtenidos de número de matrículas expedidas por el consulado de México en Saint Paul, Minnesota en el 2007 (el porcentaje aparece en orden descendente). La fuente, a pesar de no ser una muestra representativa, tiene base en 10,000 solicitudes de matrículas consulares, lo que permite un primer acercamiento a una realidad que muchas veces se escapa a la cuantificación.

⁹ La matrícula consular mexicana es un documento oficial emitido por el Gobierno de México para registrar a sus ciudadanos en el exterior. Es un documento exclusivo para mexicanos; es válido para retornar a México; y no es válido para viajar a otros países o para la realización de trámites migratorios. <http://www.ime.gob.mx>.

Porcentajes de matrículas consulares expedidas por el Consulado de México en Saint Paul, Minnesota en 2007 por estado de la República Mexicana

ESTADOS DE LA REPÚBLICA MEXICANA	PORCENTAJES
MORELOS	16.34%
PUEBLA	14.81%
VERACRUZ DE IGNACIO DE LA LLAVE	7.37%
MICHOACÁN DE OCAMPO	6.73%
DISTRITO FEDERAL	6.48%
GUERRERO	6.04%
OAXACA	5.88%
GUANAJUATO	5.62%
ESTADO DE MÉXICO	5.34%
JALISCO	4.36%

CUADRO 6

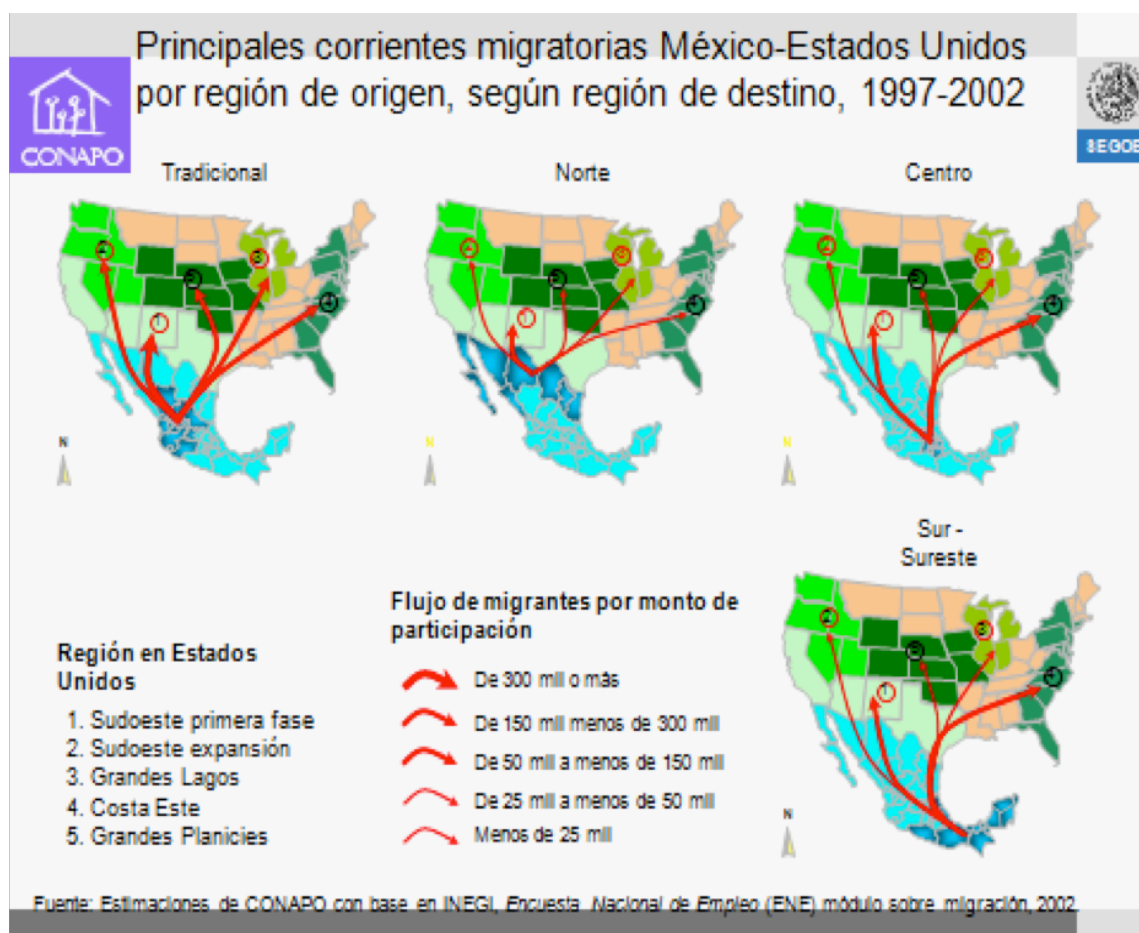
Fuente: Expedición de Matrículas Consulares de Alta Seguridad en los Consulados de México en EE.UU. Elaborado por: Sistematización de Información y Estadística del Instituto de los Mexicanos en el Exterior, Secretaría de Relaciones Exteriores. Diciembre, 2008.

Por otro lado, en el libro *la nación Mexicana Transfronteras*, la investigadora Cecilia Imaz (2006) indica que hacia finales del siglo pasado más de la mitad de las remesas de dinero desde Estados Unidos iban dirigidas a los cuatro estados expulsores de mano de obra de la región Occidental-Central (Jalisco, Guanajuato, Michoacán y Zacatecas). Actualmente el papel expulsor de estos estados ha disminuido y ahora se suman a ellos Distrito Federal, Chihuahua, Durango, San Luis Potosí, Guerrero y Baja California, Oaxaca, Guerrero, Estado de México, Tamaulipas, Nayarit y Veracruz.

De los estados primeramente mencionados provienen más del 80% de los migrantes mexicanos que viven en Estados Unidos y, de acuerdo con el CONAPO, hasta 2003 Jalisco ocupaba el primer lugar en el ámbito nacional en cuanto al número de migrantes expulsados con más de 1.3 millones, seguido por Michoacán, Guanajuato, Estado de México y Zacatecas (un millón, 921 mil, 586 mil y 550 mil, respectivamente).

Otras entidades consideradas grandes expulsoras de migrantes son Baja California, con 498, 132; Chihuahua, 478, 760; Distrito Federal, 413, 395; San Luis Potosí, 386, 100; Guerrero, 347, 528; y Durango, 327, 306. El estado de Oaxaca, a partir de la década de 1980, y Chiapas, Veracruz e Hidalgo, entre 1990 y 2000 se han incorporado de manera paulatina a las entidades expulsoras de migrantes, aunque aún sin sobrepasar los volúmenes de los estados con tradición migratoria.

El cuadro 7 que a continuación se muestra fue elaborado por CONAPO (2002) con base en la Encuesta Nacional de Empleo (ENE), módulo sobre migración del Instituto Nacional de Estadística y Geografía (INEGI), y marca las corrientes migratorias de México-Estados Unidos por región de origen, según región de destino.¹⁰



CUADRO 7

Fuente: estimaciones de CONAPO con base en INEGI, Encuesta Nacional de Empleo (ENE) módulo sobre migración 2002.

¹⁰ Rodolfo Corona (2000: 183) retoma la clasificación propuesta por Durand (1998) y sólo cambia los nombres de las regiones, a lo que llamamos región histórica le llama región tradicional y a lo que le llamamos región fronteriza le llama región norte.

De acuerdo al mismo, la región tradicional es la que expulsa mayor flujo de migrantes hacia la región de los Grandes Lagos durante el período de 1997- 2002, de 150 mil a menos de 300 mil. Durand *et al.*, (2003: 72) señala que de la región tradicional los estados de Jalisco, Michoacán, Guanajuato, Zacatecas y Durango han reportado migrantes de manera permanente durante los últimos 100 años. San Luis Potosí y tres entidades menores en tamaño y en aporte migratorio también son comprendidas geográficamente en la región: Aguascalientes, Nayarit y Colima.

Según el censo mexicano del año 2000, Jalisco, Michoacán y Guanajuato siguen siendo los principales estados de origen de la migración mexicana hacia los Estados Unidos. Uno de cada tres migrantes mexicanos proviene de estos tres estados (33.21 por ciento en total). La región tradicional se caracteriza por tres rasgos fundamentales: antigüedad, dimensión y condición legal. Esta región logró más de la mitad de las tarjetas verdes, o “green cards”¹¹, otorgadas por el IRCA, 63.3 por ciento de acuerdo con el estado de origen y 55.2 por ciento de acuerdo con el último lugar de residencia (Durand *et al.*, 2003: 77).

Los estados de Morelos, Puebla, Hidalgo, México, Oaxaca, Querétaro, Tlaxcala, Guerrero y el mismo Distrito Federal forman parte de la región centro. En términos migratorios, esta región tuvo un comportamiento errático durante la primera época. El período más importante parece haber sido el programa Bracero, cuando se incorporaron los estados de Oaxaca, Guerrero y Puebla. La región en conjunto fácilmente duplicó su aporte migratorio durante la vigencia de los convenios braceros y su aporte llegó a ser de 1.3 braceros por cada 10 del flujo global (Durand *et al.*, 2003: 84).

La región centro se caracteriza, en primer término, por su incorporación reciente al fenómeno migratorio internacional. La migración masiva es un fenómeno que inició en la década de los ochenta y se desarrolló en los noventa. La migración internacional se considera que de un modo u otro está vinculada a la migración interna en México, particularmente la que se dirige al Distrito Federal y a las capitales estatales como Oaxaca, Puebla, Pachuca, Querétaro y Tlaxcala. El cambio de dirección del flujo migratorio de migración interna a internacional tiene que ver con la contracción del mercado de trabajo (Durand *et al.*, 2003: 85-86).

¹¹ Una *Green Card* o Tarjeta de Residente Permanente es un tipo de evidencia de la condición de residente permanente legal en los Estados Unidos de una persona. Un individuo con Green Card tiene derecho a vivir y trabajar de forma permanente en los Estados Unidos. Los portadores del Green Card están debidamente registrados con el gobierno de los Estados Unidos de acuerdo a las leyes de inmigración. Para mayor información ver: <http://www.usimmigrationsupport.org/espanol/greencard.html>

Cabe mencionar que el entorno político y social también es trascendente para los inmigrantes al elegir el lugar de destino en Estados Unidos. El creciente flujo de mexicanos a ciudades del medioeste aún es percibido como un fenómeno social reciente. A diferencia de estados con alta concentración de migrantes mexicanos, la población mexicana en el medioeste todavía no representa una amenaza social ni política para las autoridades locales.

Los hostigamientos del Immigration and Naturalization Service (INS) o “la migra” que existen en otras partes de Estados Unidos todavía no son tan evidentes en las comunidades del medioeste, hecho que impulsa la migración mexicana a la región. Por eso que se enfatiza que los mexicanos con sus familias se han podido establecer sin temor a la deportación tanto en poblados rurales como en áreas metropolitanas en Saint Paul y Minneapolis, Minnesota.

Según datos del buró del censo estadounidense 2000, la tasa de inmigración en el medioeste sigue creciendo; el mismo censo indica que el 47% de los inmigrantes latinos establecidos en el medioeste han llegado a Estados Unidos en los últimos 10 años. Del mismo modo, el investigador Steven Driever (2003) informa que la población hispana ha aumentado 81% entre 1990 y el 2000. El asentamiento de latinos ha sido tanto urbano como rural. Sin embargo la presencia de latinos —sobre todo mexicanos— ha sido más notoria en las áreas rurales debido a los centros de “agromaquilas” que han creado las procesadoras de carne (Schumway Matthew J. y Thomas J. Cooke, 1998).

De acuerdo con Minneapolis Foundation en el artículo ‘Immigration in Minnesota’, en su sección sobre la población latina, subraya que “la mayoría de los latinos en Minnesota no son inmigrantes —60% son ciudadanos nativos estadounidenses por nacimiento—. Más de 11,000 otros son ciudadanos naturalizados”. De la misma manera, revisando la información de la base de datos del perfil demográfico de hispanos en Minnesota 2007 elaborado por Pew Hispanic Center (revisado el 20 de Abril de 2009) acierta que del 208,000 del total de la población hispana del estado de Minnesota —mismo que pasa a representar el 4% de la población total estatal y el 0.5% de la población hispana en los Estados Unidos— el 72% son de origen mexicano.

Se llega a la conclusión de que los mexicanos radicados en Minnesota no escogieron a Minnesota como primer punto de estancia sino que han migrado de otros estados. Aludiendo a lo que Jorge Durand y Massey (2003) respecto a las regiones de origen de los migrantes

mexicanos en la región de los Grandes Lagos aseguran que se han expandido a través de los años y que se reconcentran en su capital regional: Chicago, Illinois.

El flujo de mexicanos que se asientan en el medioeste está compuesto tanto de personas que vinieron directamente de México (legal o ilegalmente) como de otros que vienen primordialmente de California y Texas (Millard Ann V. y Jorge Chapa, 2001). La región se ha movido de acuerdo con los ritmos de la economía regional. Ha dependido de la consolidación del mercado de trabajo diversificado, las vías de comunicación, la constitución de barrios con identificación étnica y de la articulación permanente con los lugares de origen. En suma, es todo esto lo que ha establecido el crecimiento de la comunidad mexicana en Minnesota.

Consideraciones Finales

Los latinos han estado viviendo en Minnesota por generaciones: el primer récord de residentes latinos data de 1860. Desde el censo de 1990, la población latina estatal se ha más que triplicado, aumentando de cerca de 54,000 a más de 175,000 personas en 2004. La mayoría de los latinos en Minnesota no son inmigrantes —60% de ellos son nativos ciudadanos estadounidenses—. Más de 11,000 son ciudadanos naturalizados (Minneapolis Foundation, 2004). Según el censo de los EU, poco menos de la mitad de todos los latinos viviendo en Minnesota en 2000 eran nacidos en el extranjero. No obstante, el número de latinos nacidos en el extranjero creció exponencialmente durante los años 90, a partir de 9,200 a más de 62,000 individuos. Muchos de los latinos en Minnesota rastrean sus orígenes a México; otros vienen de Cuba, Puerto Rico, y de otros países de América Central y del sur. Entre los inmigrantes más recientes se encuentra un cuantioso grupo son provenientes de Colombia, Ecuador, El Salvador y Guatemala, además de México.

La mayoría de los latinos en el estado de Minnesota son mexicanos y mexicano-americanos principalmente, aunque se han incrementado los números de centro americanos que han venido en búsqueda de trabajos en Minnesota durante los últimos años. La población de origen mexicano incluye una mezcla de ciudadanos y residentes permanentes estadounidenses (incluyendo residentes a largo plazo de Minnesota) y mexicanos de ambos lados de la frontera

de Texas-México. El último grupo puede ser subdividido más a fondo en los individuos que vienen a Minnesota para el trabajo estacional en agricultura y los que se han asentado aquí.¹²

El censo del año 2000 registró 41,600 personas de origen mexicano en Minnesota, anverso a los 3,500 contabilizados en 1990. Datos provenientes de la misma fuente indican que 69.5% de los latinos en el condado de Hennepin —el más poblado del estado y donde se localiza la ciudad más grande del estado: Minneapolis— son mexicanos. En el condado de Ramsey —donde se ubica la ciudad de Saint Paul— 71.0% son mexicanos. Locales en Minneapolis indican que los recién llegados se han multiplicado aún más rápido en los últimos diez años, procedentes de México y de otros centros receptores de migrantes mexicanos en los Estados Unidos, en particular, de Chicago; "Creemos que hay alrededor de 200,000" (Nathan Wolf, entrevista personal, 22 de Febrero de 2008).

Durante la década de los años 90, un factor importante de atracción para que los migrantes mexicanos decidieran migrar hacia el estado de Minnesota fue que el estado contaba con una economía local fuerte y con una tasa de desempleo estatal entre las más bajas de la nación y de las grandes áreas metropolitanas con un 3.3% (New York times, Septiembre 30, 2005). Este fenómeno poco común creó escasez de trabajadores en varios sectores¹³, por lo que consecuentemente aumentaba la oferta de mexicanos en edad de trabajar dispuestos a hacer lo que se necesitara para cruzar la frontera, moverse de otros estados y buscar nuevas oportunidades en nuevos destinos migratorios como el estado de Minnesota.

¹² Aunque no haya datos fiables disponibles sobre la distribución proporcional de los trabajadores temporales, en un estudio de los trabajadores agrícolas en Owatonna, Minnesota se indica que 64% dijo que eran de Texas, el 8% de otros estados de EE.UU., y el 28% dijo que había venido desde México a Minnesota (Piceli , 1999).

¹³ La economía de las ciudades gemelas creó una demanda fuerte de trabajo en los años 90, dando por resultado un índice de desempleo substancialmente debajo del promedio nacional. Las ciudades gemelas también sobrepasaron a la nación en crecimiento del trabajo en los años 90, durante la extensión económica más larga de la historia de la nación. Obtenido desde http://www.minneapolisfed.org/publications_papers/pub_display.cfm?id=3059 revisado en Febrero de 2010.

Bibliografía

CONSEJO NACIONAL DE POBLACIÓN- CONAPO (2005). *Migración México – Estados Unidos: Panorama regional y estatal*. Noviembre. p. 20.

CORONA Rodolfo (2000). *Mediciones de la migración de Mexicanos a Estados Unidos en la década de 1990-2000*. Foro Población y Sociedad en el México del siglo XXI. SEP, CONACYT. Octubre 13 - 14. México.

CHICANO LATINO AFFAIRS COUNCIL- CLAC (2007). *The Hispanic/Latino Population in Minnesota: Demographic Update 2007*. Saint Paul. US.

CHISWICK Barry, MILLER Paul (2005). *Where Immigrants Settle in the United States*. Journal of Comparative Policy Analysis: Research and Practice. 6 (2):185–197.

DÍAZ MCCONELL Eileen (2008). *The U.S. Destinations of Contemporary Mexican Immigrants*. Center for Migration Studies. IMR. Vol. 42. No. 4. New York. pp.776-777.

DURAND Jorge, DOUGLAS MASSEY, CHARVET Fernando (2000). *The Changing Geography of Mexican Immigration to the United States: 1910–1996*. Social Science Quarterly 81(1):1–15.

DURAND Jorge, DOUGLAS Massey (2003). *Clandestinos: migración México-Estados Unidos en los albores del siglo XXI*. pp.97-146. Miguel Ángel Porrúa. Universidad de Zacatecas. México.

DURAND Jorge (2005). *Nuevas regiones de origen y destino de la migración mexicana: Región de los grandes lagos*. The Center for Migration and Development. Working Paper Series. No 05-02m. Princeton University.

ESCOBAR Latapí, AGUSTÍN Philip Martin, LOPEZ CASTRO Gustavo, DONATO Katharine (1997). *Factors that Influence Migration*. En Commission on Immigration Reform. Vol. 1, Thematic chapters. XIV, pp. 509. Migration between Mexico and the United States: a Binational Study. Mexico City, Mexico; Washington, DC. US.

GONZÁLEZ Román (2008). *División de servicios multiculturales del concejo de la ciudad de Minneapolis*. Informe elaborado el 30 de Enero.

GURAK Douglas, CACES Fe (1998). *Redes migratorias y la formación de sistemas de migración*. En Malgecini Graciela (Comp.) Cruzando fronteras: migraciones en el sistema mundial. Icaria. Barcelona.

HISPANIC ADVOCACY AND COMMUNITY EMPOWERMENT THROUGH RESEARCH- HACER (2001). *Reporte Censo de los EEUU del Año 2000: Latinos en Minnesota*. Disponible en <http://www.hacer-mn.org>. [Última consulta: 10/04/09].

INSTITUTO DE LOS MEXICANOS EN EL EXTERIOR-IME (2007). *Matrículas consulares de alta seguridad*. Disponible en <http://www.ime.gob.mx>. [Última consulta: 10/04/09].

IMAZ Cecilia (2006). *La nación Mexicana Transfronteras. Impactos sociopolíticos en México de la Emigración a Estados Unidos*. Seminario de Política y Migración. Facultad de Ciencias Políticas y Sociología. Universidad Nacional Autónoma de México. DF. México.

KIELKOPF James (2000). *The Economic Impact of Undocumented Workers in Minnesota*. Reporte HACER. Minneapolis. Minnesota.

LEACH Mark, BEAN Frank (2008). *The structure and dynamics of Mexican migration to new destinations in the United States*. en Douglas Massey (Editor y coord.), *New faces in new places: the changing geography of American immigration*. Russell Sage Foundation. New York. pp. 51-55.

LIGHT Ivan, VON Elsa (2008). *Mexican Migration Networks in the United States, 1980–2000*. Center for Migration Studies. IMR Vol. 42. No. 3. otoño. University of California. New York. pp. 704-728.

MASSEY Douglas, Rafael ALARCÓN, DURAND Jorge, GONZÁLEZ Humberto (1987). *Return to Aztlan: The Social Process of International Migration from Western Mexico*. University of California Press. Berkeley & Los Angeles

MASSEY Douglas, DURAND Jorge, MALONE Nolan J (2002). *Beyond Smoke and Mirrors: Mexican Immigration in an Era of Economic Integration*. Russell Sage Foundation. New York.

MASSEY Douglas (Ed.), CAPOFERRO Chiara (2008). *New Faces in New Places: The New Geography of American Immigration*. Russell Sage Foundation. New York. pp. 25-50.

McMURRY Marta. (2006). *Nonwhite and Latino Populations in Minnesota Continue to Grow Rapidly*. Population notes. Diciembre. State Demographic Center. Saint Paul. MN. pp. 1-14.

MILLARD Ann V., CHAPA Jorge (2001). *Apple Pie and Enchiladas*. Latino Newcomers in the Rural Midwest. Austin: University of Texas Press. pp. 47.

MINNEAPOLIS FOUNDATION (2004). *Immigration in Minnesota*. Disponible en <http://www.minneapolisfoundation.org/immigration/latino.htm>. [Última consulta: 27/02/2009].

MINNEAPOLIS STAR TRIBUNE (1999) *Relying on immigrant*.15/11.

(2001). *Cinco de Mayo: A nod to history, a wink to future*. 05/05 Hemeroteca Star Tribune. Minneapolis, Minnesota. Extraídos el 20 de Marzo de 2008.

PEW HISPANIC CENTER (2007). *Perfil demográfico de hispanos en Minnesota*. <http://pewhispanic.org/states/?stateid=MN>. [Última consulta: 20/04/2009].

SCHUMWAY Matthew J., COOKE Thomas J. (1998). *Gender and Ethnic Concentration and Employment Prospects for Mexicans-Americans Migrants*. Growth and Change. Vol. 29 Winter. pp.25.

THE FEDERAL RESERVE BANK OF MINNEAPOLIS (1999). *The facts about the Twin Cities*. Disponible en http://www.minneapolisfed.org/publications_papers/pub_display.cfm?id=3059

[Última consulta: 27/02/2009].

US CENSUS BUREAU (2000). *Perfil de características demográficas y sociales seleccionadas. Personas en los Estados Unidos nacidas en un país extranjero. Personas nacidas en México*. Área de Minnesota. Reporte. Disponible en <http://www.census.gov/census2000/states/mn.html>. [Última consulta: 27/02/2009].

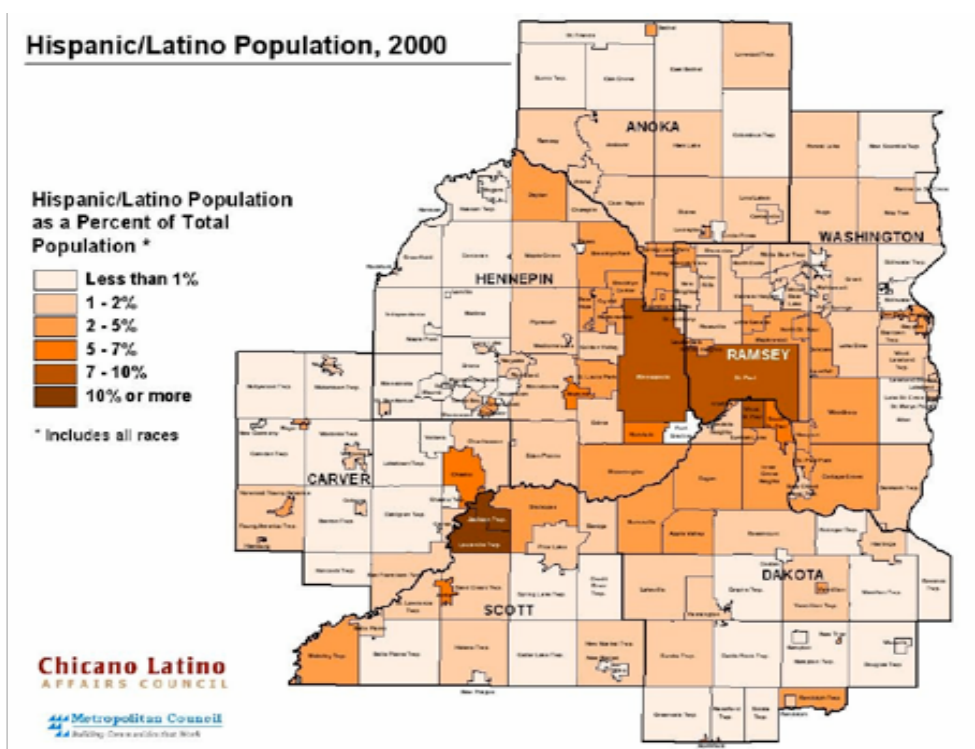
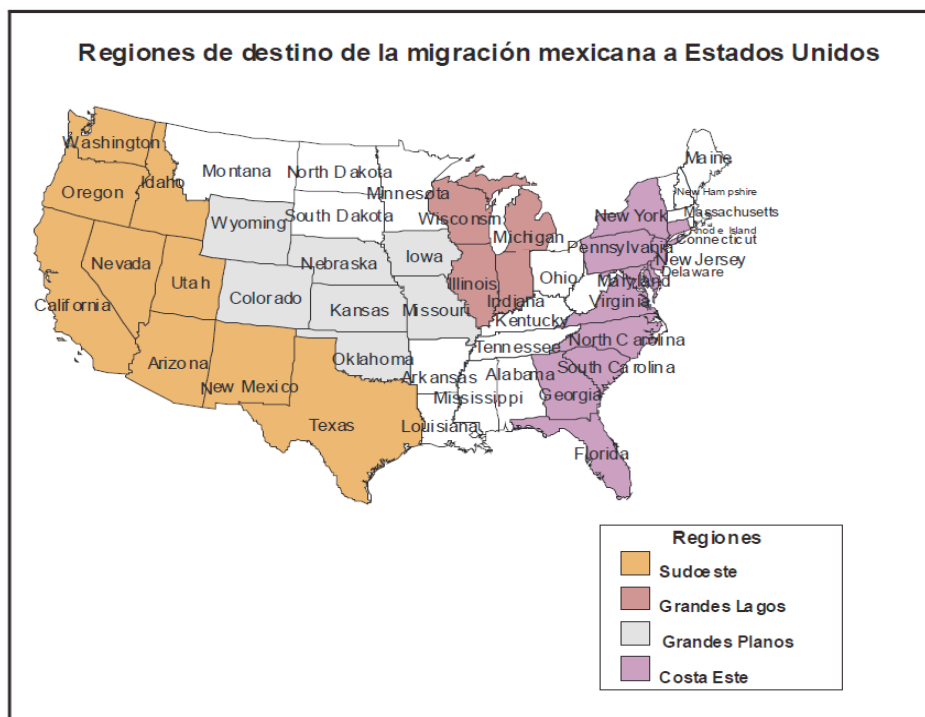
VALDÉS Dionicio Nodin (2000). *Barrios Norteños St. Paul and Midwestern Mexican Communities in the Twentieth Century*. University of Texas Press. Austin.

(2005). *Mexicans in Minnesota. The People of Minnesota*. Minnesota Historical Society Press. Saint Paul. Minnesota.

WOLF LUSTBADER Nathan (2008). Entrevista con el ex cónsul de México en Saint Paul durante el período de 2005-2008. 22 de Febrero. Minnesota.

ZUÑIGA Victor, RUBEN HERNÁNDEZ León ed. (2005). *New Destinations. Mexican immigrations in the United States*. New Year. Russell Sage Foundations.

Anexos



Mapa de los condados de la zona metropolitana de Minnesota en donde el CLAC muestra la cantidad de población latino-hispana del año 2000.