

## NUEVAS FUENTES DOCUMENTALES Y CARTOGRÁFICAS EN EL ARCHIVO HISTÓRICO MUNICIPAL DE MÁLAGA

*M<sup>a</sup> del Rosario Barrionuevo Serrano*  
*M<sup>a</sup> del Carmen Mairal Jiménez*  
*Archiveras del Archivo Municipal de Málaga*

### RESUMEN:

Dentro del *Proyecto de recuperación de cartografía y documentación histórica malagueña*, el Archivo Municipal de Málaga viene realizando una labor de búsqueda, recopilación y adquisición de reproducciones de documentación y cartografía histórica relacionada con la historia de Málaga, depositadas en diferentes Archivos Nacionales. Este Proyecto tiene el objetivo de acercar a los investigadores malagueños, una información que de otro modo sería de difícil acceso, contribuyendo a la labor de divulgación de nuestra historia y desarrollo urbano, enriqueciendo de este modo su fondo, tanto documental como cartográfico y, haciendo del Archivo Municipal de Málaga, un centro de documentación y referencia para la investigación de la historia de Málaga.

**Palabras claves:** Cartografía, Archivo Municipal, Fuentes documentales, Fuentes cartográficas, Urbanismo, Archivos Generales, Archivos Militares, Málaga, Biblioteca Nacional, Hemeroteca Nacional.

### ABSTRACT:

Within the Project of cartography revival and historical documentation of Málaga, the Municipal Archive of Málaga is promoting a search, compilation and acquisition of document reproductions and historic cartography related to the

history of Málaga kept in different National Archives. The project has the aim to bring closer an information that otherwise would be difficult for researchers to reach. Therefore, it contributes to spread our history and urban development, as well as enriching our batches of documents and cartography. In this way, the Municipal Archive of Málaga becomes a referent for historical research on Málaga.

**Key words:** Cartography, Municipal Archive, documentary Sources, cartographic Sources, Urbanism, General Archives, Military Archives, Malaga, National Library, National Newspaper library.

Desde hace nueve años el Archivo Municipal de Málaga viene realizando una labor de búsqueda, recopilación y adquisición de reproducciones de documentación y cartografía histórica relacionadas con la historia de Málaga que se encuentran depositadas en archivos ajenos a su fondo municipal.

La idea de compilar documentos de otros archivos pertenecientes a nuestra ciudad para acercar la información al ciudadano, no es algo nuevo. En 1944 don Juan Temboury, Delegado de Cultura del Excmo. Ayuntamiento, envió al Ministerio del Ejército un escrito en el que solicitaba la compra de una serie de reproducciones cartográficas, una vez perdido su interés militar. Se trataba de unos planos de Málaga, tanto de defensa como de población, que el Cuerpo de Ingenieros Militares había levantado, argumentando la importancia militar de Málaga y el papel fundamental que desempeñaba respecto a las plazas fuertes de África.

Como consecuencia de tal iniciativa, el 18 de enero de 1945, el Ayuntamiento recibió dos colecciones de reproducciones fotográficas de planos de Málaga de los años 1731 a 1872, procedentes del Servicio Geográfico del Ejército, que fueron depositados en el Archivo Municipal<sup>1</sup>, pero que por desgracia, no se han podido localizar hasta el momento, aunque sí establecen un precedente de nuestro proyecto.

1 Archivo Municipal de Málaga, Leg. 4.757, Carpeta 7. Hay constancia de que fueron entregadas por el soldado Francisco Puentedura envueltas en un tubo de zinc.

Los documentos cartográficos constituyen un importante fondo documental en cualquier archivo, por tener un gran valor técnico, informativo, histórico e incluso estético, pues muchos de ellos constituyen verdaderas joyas iconográficas. Hasta el momento, en el Archivo Municipal de Málaga no se les había dado el tratamiento técnico correspondiente, quedando relegados a un segundo lugar, como información aneja a los expedientes o reunidos en la que se ha denominado “Colección Facticia de planos”.

Sin embargo, la demanda expresada por numerosos investigadores de este tipo de documentos gráficos, así como el apoyo que hemos encontrado por parte de la Directora del Archivo Municipal D<sup>a</sup> M<sup>a</sup> Pepa Lara, nos ha permitido abordar el tema desde dos direcciones. La primera, desde el propio fondo del Archivo Municipal en sus diferentes secciones; y la segunda, desde el exterior, dentro del mencionado *Proyecto de recuperación de cartografía y documentación histórica malagueña depositada en diferentes archivos nacionales*.

Respecto a las tareas realizadas en nuestro patrimonio cartográfico, por un lado se han reinventariado, catalogado y digitalizado todos los planos, mapas y dibujos existentes en las siguientes secciones: *Actas Capitulares, Colección de Originales y Reales Cédulas, Libros de Interés Histórico, Propios, Estante C y Colección Facticia de planos*. Fruto de esta tarea ha sido el primer volumen publicado sobre *Mapas, Planos y Dibujos del Archivo Municipal de Málaga*<sup>2</sup>, con un total de 136 planos, de fechas comprendidas desde el siglo XVI al siglo XX.

Por otra parte, se encuentran en proceso de publicación dos nuevos catálogos:

- *Málaga, urbanismo y arquitectura: catálogo de documentos del Archivo Municipal de Málaga (1900-1975)*, con un total de 1.776 expedientes y 250 imágenes digitalizadas.
- *Planos del Archivo Municipal de Málaga para el estudio del Urbanismo en la primera mitad del S. XIX (1833-1849)*, que comprende 415 expedientes y 186 planos digitalizados.

2 BARRIONUEVO SERRANO, R. Y MAIRAL JIMÉNEZ, M. C.: *Mapas, planos y dibujos del Archivo Municipal de Málaga V. I.*, Ayuntamiento, 2007

Igualmente, en breve plazo se pondrán a disposición de los investigadores 69 planos catalogados correspondientes a la *Sección A* y un total de 175 unidades de instalación, que se encuentran descritos en su totalidad.

En cuanto a la documentación depositada en otros centros, desde el año 2000, el Archivo Municipal de Málaga emprende un proyecto de recuperación de la cartografía y documentación histórica malagueña depositada en diferentes archivos y bibliotecas de ámbito nacional como: el Archivo General de Simancas, Archivo Histórico Nacional, Museo Naval, Archivo Militar de Segovia, Archivo Militar de Madrid, Archivo-Museo Don Álvaro de Bazán en Viso del Marqués (ciudad Real), Chancillería de Granada, Biblioteca Nacional y Hemeroteca Nacional.

En esta primera etapa del proyecto<sup>3</sup> hemos seguido una serie de pautas que se han hecho extensibles a todos los archivos visitados, que resumidas, consta de los siguientes puntos:

- En primer lugar se ha realizado un estudio, análisis y descripción de los catálogos existentes en cada una de las instituciones visitadas.
- A continuación, se han adquirido los catálogos, guías, inventarios y demás publicaciones de los diferentes archivos y bibliotecas, donde se hace referencia a nuestra ciudad, incluyéndose en la Biblioteca Auxiliar del Archivo, como obras generales de referencias que facilitan y acercan a los investigadores al conocimiento de los fondos de cada uno de ellos<sup>4</sup>.
- En tercer lugar se han seleccionado aquellos documentos que desde nuestro criterio podían resultar interesantes, y dentro de éstos los que merecían ser recuperados, ya sea por su antigüedad, valor histórico o características técnicas, pues la totalidad de la información relativa a nuestra ciudad era imposible de abarcar en los dos días que duraba la visita.

3 En una segunda etapa se pretende visitar el Archivo de la Chancillería de Valladolid, Archivo General de la Guerra Civil Española en Salamanca, el Instituto Geográfico Nacional de Madrid, etc. ; además de volver a profundizar en los fondos de los archivos ya consultados.

4 Al final del trabajo se incluye la relación de publicaciones adquiridas.

- Finalmente se adquirieron reproducciones de los fondos seleccionados en diversos soportes: fotocopias, diapositivas, microfilm o digitalizadas, de acuerdo con las condiciones de los servicios de reprografías propias de cada departamento<sup>5</sup>.
- Recibida la documentación en el Archivo Municipal, se ha procedido a su ordenación y descripción, a la vez que se ha efectuado un informe pormenorizado de todo este material.

Respecto a los planos, han sido incorporados a una base de datos general, donde hemos reseñado los elementos principales de descripción como: lugar, autor, fecha, escala y, sobre todo, indicando claramente dónde se conserva el original, incluyendo la signatura completa y su imagen digitalizada. Esta tarea ha dado como resultado una base de datos con un total 601 imágenes de la ciudad de Málaga y sus pueblos que se han puesto a disposición del público<sup>6</sup>.

Cualquier línea de investigación debería ser completada con prospecciones documentales realizadas en otros archivos, ya sean generales, regionales, militares etc., es decir, realizar un cruce de fuentes para contrastar nuestra hipótesis de partida. De esta manera, tenderemos a una confrontación de datos que nos permitirá reflexionar y esclarecer unos hechos o una etapa de nuestra historia.

Unificar esta documentación y acercar la información a los investigadores, han sido los objetivos propuestos en esta primera etapa del proyecto. Por ello, entre los archivos visitados destacaremos los siguientes:

- 5 Gracias al apoyo recibido por el Sr. Delegado, el Director del Área, la Jefa del Servicio Económico del Área de Cultura, D<sup>a</sup> Teresa Barrau Mateos y M<sup>a</sup> Asunción Gea Izquierdo, el Archivo Municipal de Málaga tiene desde el año 2000 una partida presupuestaria para tal inversión.
- 6 La información de esta base de datos sólo puede utilizarse con fines de consulta, quedando prohibida su reproducción sin la correspondiente autorización de los Archivos que custodian los originales.

## **1. Archivo general de simancas**

El Archivo General de Simancas contiene el mayor número de referencias documentales y cartografía sobre nuestra ciudad y su provincia y constituye una fuente primordial para la investigación histórica desde el siglo XV hasta 1800.

**1.1.- Cartografía.** Así pues, en lo referente a la documentación cartográfica se han recibido de Simancas un total de 235 planos relacionados con Málaga y su provincia, incluidos en las Secciones de Guerra Moderna, Guerra Antigua, Secretaría de Guerra y Marina.

<b>PLANOS DEL ARCHIVO GENERAL DE SIMANCAS</b>		
<b>PROYECTO</b>	<b>FECHAS EXTREMAS</b>	<b>Nº DE PLANOS</b>
Aduana	1718	2
Alcazaba	1719 a 1720	1
Almacén de Pólvora	1721 a 1748	7
Almayate	1730	5
Andalucía	1726 a 1768	4
Antequera	1590?	2
Artillería, pieza de	1592 a 1767	5
Atarazanas	1720 a 1776	14
Capilla de San Luis	1724	2
Colegio	1700? a 1785	2
Embarcación	170-	1
Estepona	1575 a 1616	3
Fortificación	1722 a 1763	4
Fuengirola	1730 a 1756	3
Gibralfaro	1724	2
Guadalmedina	1720 a 1722	9
Jimera de Líbar	1668	1
Linterna (Puerto)	170-	2
Málaga	1694 a 1774	12
Manilva	1727	1

<b>PLANOS DEL ARCHIVO GENERAL DE SIMANCAS</b>		
<b>PROYECTO</b>	<b>FECHAS EXTREMAS</b>	<b>Nº DE PLANOS</b>
Marbella	1726 a 1737	8
Mismiliana o Bezmiliana	1726	1
Nerja	1730 a 1767	4
Puente	170-	2
Puerto	1631 a 1792	111
Ronda	1787 a 1788	5
Sabinillas	1799	1
San Carlos, fuerte de	1796	1
San Felipe, baluarte de	1718 a 1720	2
San Lorenzo, castillo de	1758 a 1792	7
Torrebermeja	170-?	1
Torremolinos	1739 a 1762	3
Torreón	1729	1
Torrox	1767	1
Vélez Málaga	1755 a 1797	5
Total de planos		<b>235</b>

**1.2.- Documentación.** Respecto a la documentación histórica recogida en el Archivo General de Simancas, se han recibido un total de siete rollos de microfilm, de los que exponemos el siguiente resumen:

- Censo de población de bienes confiscados a los moriscos de los Partidos de Málaga, Vélez, Ronda y Marbella. 1581-1599. Contaduría Mayor de Cuentas, 1<sup>a</sup> Época. Leg. 654. (Soporte digital).
- Francisco de Mercado tenedor de los bastimentos de S.M. en la ciudad de Málaga entrega a los maestros de las naos del puerto, utensilios para hacer panel y transportar trigo, harina, aceite, bizcocho, etc., con destino a Orán, Ibiza, Argel, Bujía, Cartagena y Peñón de la Gomera, para proveimiento de la Armada de S.M. 1518-1519 Guerra Antigua, legajo 3.
- Real orden sobre los gastos para las obras de fortificación y edificios militares de la Costa de Málaga, Partidos de Vera, Almería, Adra,

- Motril, Vélez, Málaga, Mijas, Marbella y Estepona. 1775-1776. Guerra Moderna. Secretaría de Guerra. Leg. 3.426.
- Bernardo de O'Connor envía al conde de Ricla un informe sobre derribar varias barracas para la cura de anchoas en el Perchel. 1776. Guerra Moderna. Secretaría de Guerra. Leg. 3.426.
  - Sobre la regulación de la venta de fruta y comestibles que se realiza a precios excesivos y el gobierno del abasto de pescado fresco en Málaga. 1775. Guerra Moderna. Secretaría de Guerra. Leg. 3.426.
  - Expediente relacionado con las obras de la Alcazaba y sus murallas. Incluye relación de los gastos firmada por el ingeniero Francisco Gozar. 1776. Guerra Moderna. Secretaría de Guerra. Leg. 3.426.
  - Joseph Mateo carpintero de las fortificaciones y edificios militares de la costa de Málaga, solicita título de maestro carpintero de fortificaciones. 1776. Guerra Moderna. Secretaría de Guerra. Leg. 3.426.
  - Ramón de Navas, ingeniero encargado de las obras de fortificación de la costa del reino de Granada, solicita que se nombre encargado de la obra de carpintería al maestro Joseph Mateo. 1776. Guerra Moderna. Secretaría de Guerra. Leg. 3.426.
  - Destino en Cartagena de los ingenieros Ramón de Navas y Pedro Mercadillo. Se entrega a Joseph González la dirección de las obras y para las del puerto, queda nombrado Joseph Ruiz Zermeño. 1776. Guerra Moderna. Secretaría de Guerra. Leg. 3.426.
  - Sobre la aplicación de tres arbitrios para continuar las obras del puerto de Málaga. 1777. Guerra Moderna. Secretaría de Guerra. Leg. 3.426.
  - Noticias de los censos que tienen los oficios cadañeros de esta ciudad cuyos réditos se pagaron por la junta de milicias. 1777. Guerra Moderna. Secretaría de Guerra. Leg. 3.426.
  - Sobre la obra, limpieza y conservación de la linterna del puerto de Málaga y la escasez de los caudales para atender a sus obligaciones. 1777. Guerra Moderna. Secretaría de Guerra. Leg. 3.426.
  - El marqués de Villadarias remite el estado de las fuerzas con que se encuentra la infantería que sirve en Nápoles. 1777. Guerra Moderna. Secretaría de Guerra. Leg. 3.426.



- Francisco de Gozar remite al Conde de Riela informe sobre las obras de Melilla y solicita aprobación para el pago de los gastos. 1777. Guerra Moderna. Secretaría de Guerra. Leg. 3.426.
- El ingeniero encargado de las obras del Peñón, Francisco de Gozar, expone que el carpintero Juan Cano carpintero, se ha trasladado a España, por lo que solicita se ocupe su lugar por Francisco Cardoso. 1777. Guerra Moderna. Secretaría de Guerra. Leg. 3.426.
- Sobre sustitución de personal en la plaza de Alhucemas. 1777. Guerra Moderna. Secretaría de Guerra. Leg. 3.426.
- El Capitán General de Málaga dirige copia de lo acordado por la Junta Real del Puerto sobre el aumento de los pontones y las obras del Puerto. Igualmente menciona concluir el proyecto de la conducción de aguas de la Fuente del Rey. 1773. Guerra Moderna. Secretaría de Guerra. Leg. 3.424.
- Escrito dirigido a Juan de Urbina para que exprese en qué consiste la renta de los oficios llamados cadañeros propios de esta ciudad y a cuanto asciende su producto. 1773. Guerra Moderna. Secretaría de Guerra. Leg. 3.424.
- Sobre la obligación que tienen los diferentes alcaldes propietarios de castillos de la costa de ejecutar a sus expensas las obras. Asimismo, se apremia a Josefa de Salamanca Monte y Osorio, alcaldesa del castillo de Fuengirola, a que haga las reparaciones necesarias. 1772-1773. Guerra Moderna. Secretaría de Guerra. Leg. 3.424.
- Propuesta del Mariscal de Campo Luis de Urbina, sobre la construcción de cuarteles en Málaga. Obras en las Atarazanas. 1773. Guerra Moderna. Secretaría de Guerra. Leg. 3.424.
- Recaudación de los arbitrios destinados a la obra del muelle. 1773. Guerra Moderna. Secretaría de Guerra. Leg. 3.424.
- Aumento de los pontones como medio fundamental para la limpieza del puerto de Málaga, según el proyecto del ingeniero comandante Ricardo Aylmer. 1772. Guerra Moderna. Secretaría de Guerra. Leg. 3.424.
- Marcos Espelius y Dufresne dirige un escrito al Conde de Riela sobre que se le conceda un gobierno o sargentía mayor en la plaza. 1773. Guerra Moderna. Secretaría de Guerra. Leg. 3.424.

- Informe de Miguel de Monsalve sobre la llegada a la Plaza de Melilla de Amar, cuñado del rey de Marruecos, portando órdenes para entablar la paz. 1773. Guerra Moderna. Secretaría de Guerra. Leg. 3.424.
- Provisión de víveres a los tres Presidios Menores: Melilla, Peñón y Alhucema, para su defensa, durante los próximos cuatro meses. 1772. Guerra Moderna. Secretaría de Guerra. Leg. 3.424.
- El Gobernador de Ceuta informa sobre la llegada a ese puerto de dos fragatas y cuatro jabeques del rey al mando del capitán de fragata Vicente Dor. 1773. Guerra Moderna. Secretaría de Guerra. Leg. 3.424.
- Gratificaciones extraordinaria dadas a los soldados desterrados y destinados a las obras de los presidios menores. 1773. Guerra Moderna. Secretaría de Guerra. Leg. 3.424.
- Bernardo de O'Connor informa sobre la enfermedad del coronel de ingenieros Francisco de Gozar. 1774. Guerra Moderna. Secretaría de Guerra. Leg. 3.424.
- Llegada al puerto de Málaga del patrón Joseph Ferrer, declarando que abandonó su jabeque a los moros por falta de munición. 1774. Guerra Moderna. Secretaría de Guerra. Leg. 3.424.
- Escrito de Francisco de Gozar sobre las obras en las fortificaciones y edificios militares en la Costa. Incluye relación de los reparos en diferentes pueblos. 1774. Guerra Moderna. Secretaría de Guerra. Leg. 3.424.
- Informe de Tiburcio Spanoqui sobre la conveniencia de proseguir la obra del muelle viejo y la plataforma que se debe construir. 1652. Guerra Moderna. Secretaría de Guerra. Leg.3.352.
- Sobre la construcción de un puente en el río Guadalmedina. 1720. Guerra Moderna. Secretaría de Guerra. Leg.3.352.
- Informe de Dionisio O'Brien sobre la necesidad de construir un puente en el río Guadalmedina. 1719. Guerra Moderna. Secretaría de Guerra. Leg.3.352.
- El Ingeniero Miguel F. Durán informa a Bartolomé Thurús sobre la obra del pontón del puerto de Málaga. 1718. Guerra Moderna. Secretaría de Guerra. Leg.3.352.

- Carta del Conde de Aguilar, alcaide de los castillos de la Alcazaba y Gibralfaro, solicitando 1.000 reales al año para reparaciones. 1718. Guerra Moderna. Secretaría de Guerra. Leg.3.392.
- Informe de Bartolomé Thurús sobre el reparo de los muros y la construcción de dos almacenes de pólvora. 1718. Guerra Moderna. Secretaría de Guerra. Leg.3.392-3<sup>o</sup>-7<sup>a</sup>.
- Proyecto de Bartolomé Thurús para el muelle, puerto y dársena de galeras. 1719-1720. Guerra Moderna. Secretaría de Guerra. Leg.3.392-3<sup>o</sup>-5<sup>a</sup>.
- Informe de Bartolomé Thurús sobre el coste de los materiales de las obras de las Atarazanas para el alojamiento de las seis galeras. 1719. Guerra Moderna. Secretaría de Guerra Legajo 3.392-5<sup>o</sup>-2<sup>a</sup>.
- Jorge Próspero de Verboom informa sobre la conservación de maderas cortadas de roble y encinas para construir una barca plana que ha de servir para el transporte de piedras para los cimientos de la obra del muelle. 1726. Guerra Moderna. Secretaría de Guerra Legajo 3.396.
- El ingeniero general informa sobre la carta del gobernador de Melilla en relación con la construcción de un cuartel para desterrados. 1729. Guerra Moderna. Secretaría de Guerra, Legajo 3.396.
- Pedro Coysevox informa sobre las obras del Puerto y la venta de unos terrenos en el Perchel. 1730. Guerra Moderna. Secretaría de Guerra, Legajo 3.396.
- Sobre la venta de unos terrenos entre las Puertas de la Espartería y la del Mar. 1721-1730. Guerra Moderna. Secretaría de Guerra, Legajo 3.396.
- Juan Bernardo de Frosne remite plano y perfiles del estado de las obras de la cabeza del Muelle de Levante. 1737. Guerra Moderna. Secretaría de Guerra, Legajo 3.397.
- Informe sobre la discusión entre la Junta de Obras de Málaga y Juan Bernardo de Frosne, relacionado con el sobrestante Felipe Pérez. 1737. Guerra Moderna. Secretaría de Guerra, Legajo 3.397.
- Alejandro de la Motte informa de la llegada del ingeniero Juan Zermeño a Málaga, en sustitución de Juan Bernardo de Frosne. 1737. Guerra Moderna. Secretaría de Guerra, Legajo 3.397.

- Alejandro de la Motte informa de los reparos que deben ejecutarse en el Castillo de San Lorenzo. 1737. Guerra Moderna. Secretaría de Guerra, Legajo 3.397.
- Informe de la Junta de Reales Obras de Málaga sobre la construcción de una aduana en el sitio de la Alcazaba. 1789. Guerra Moderna. Secretaría de Guerra, Legajo 3.397.

## 2. Archivo Histórico Nacional

El Archivo Histórico Nacional se funda en 1866 con motivo de las reformas llevadas a cabo durante el cambio del Antiguo Régimen al Liberal, para reunir la documentación procedente de aquellas instituciones que habían sido suprimidas, no sólo administrativas, sino también, eclesiásticas y económicas. En este Archivo se han localizado numerosas fuentes documentales que hacen referencia a Málaga.

### 2.1. -Cartografía

PLANOS DEL ARCHIVO HISTÓRICO NACIONAL		
<u>PROYECTO</u>	<u>FECHAS EXTREMAS</u>	<u>Nº DE PLANOS</u>
Arriola, plazuela de	1774	1
Atarazanas	177-	4
Guadalmedina	177 a 1784	6
Hospital de Niños Expósitos	1783 a 1791	2
Huerta del Obispo (Perchel)	177-	1
Las Nieves, convento de (Ronda)	177-	1
Málaga (Población)	176- a 1784	3
Pescadería	1774	1
Puerto	1776	1
Santo Cristo, capilla del	177?	2
Total de planos		<b>22</b>

## **2.2. Documentación**

### *2.2.1. Sección Consejos*

- Títulos de un censo de 150 ducados impuesto a favor de la Cofradía de Nuestra Sra. del Rosario, sita en el Convento de Sto. Domingo. 1635/1740. Legajo 4.836.
- Venta de solares entre la playa y el Barrio del Perchel. Incluye obras de las cañerías de la Fuente del Rey y acequia para el abastecimiento de agua. 1728/1729. Legajo 45/7.
- Obra del Puente de Santo Domingo. 1753. Legajo 208/9.
- Expediente para que se le concedan ciertos arbitrios para costear las obras de arreglo de tapias, limpieza de casas, reparaciones en el río Guadalmedina, con motivo de la inundación padecida los días 25 y 26 de septiembre. 1764. Legajo: 6.984/4.
- Sobre la construcción de cuarteles. 1772. Legajo: 1.275/41.
- Francisco de León y Uncibay, escribano del número de la ciudad de Málaga, solicita que le sea concedida licencia para tratarse en sus escritos con el distintivo de “Don”. 1778. Legajo: 769/16.
- La Hermandad de Jesús Nazareno, sita en la Iglesia de Santa Lucía de la ciudad de Málaga, solicita aprobación de las ordenanzas para su régimen y gobierno. 1780/1789. Legajo: 1.310/6.
- La Hermandad de Ntra. Sra. de la Soledad, sita en el convento de Sto. Domingo, solicita que la procesión que se hace el Viernes Santo, se ejecute a la hora acostumbrada. 1783. Legajo: 915/20.
- La Hermandad de San Antonio Abad, sita en la Parroquia de San Pablo, solicita aprobación de sus ordenanzas. 1784. Legajo: 1.361/26.
- Construcción de un nuevo puente en el Río de Málaga (Guadalhorce). 1786. Legajo: 1.362/7.
- Relación de la obra del acueducto de Málaga por D. Ramón Vicente y Monzón, arcediano de Ronda. M.P.D 2886. 1786. Legajo: 5.607.
- Expediente formado por María del Carmen Pizarro, sobre que se le conceda permiso para poder pasar a segundas nupcias conservando su patrimonio. 1787. Legajo: 1.361/10.

- Expediente remitiendo las Constituciones de la Hermandad de Caridad que se intenta establecer en el Barrio del Perchel. (Hermandad de la Misericordia). 1789. Legajo: 1.310/ 7.
- Expediente formado a instancias de la Hermandad de María Santísima de los Dolores de la ciudad de Málaga, sobre aprobación de las ordenanzas formadas. 1789. Legajo: 1.362/8.
- Expediente formado a instancias de la Hermandad de Jesús de la Exaltación, sita en la Parroquia de San Juan, sobre aprobación de sus Constituciones. 1789. Legajo: 1.362/9.
- Expediente formado a instancias de la Hermandad Ntra. Sra. del Rosario, titulada del Mar, situada en la Iglesia de San Pedro, sobre aprobación de sus ordenanzas. 1789. Legajo: 1.362/10.
- Expediente relativo a la extinción de la Hermandad de Jesús Nazareno del Convento de Mercedarios Calzados. 1789/1792. Legajo: 1.562/5.
- Expediente formado a instancia de Guillermo Facillot, sobre que se le conceda facultad para usar en su casa-café el juego de lotería. Incluye normativa de la lotería en francés. 1790. Legajo: 1.361/19.
- Expediente formado a instancia del mayordomo de la Archicofradía de la Sangre, de Ntra. Sra. de la Merced, sobre aprobación de las ordenanzas. 1790. Legajo: 1.362/14.
- Expediente formado a instancia de la Hermandad de Jesús de Llagas y Columna sobre aprobación de ordenanzas para su régimen y gobierno. 1790. Legajo: 1.362/1.
- Expediente de la Hermandad de Ntra. Sra. de los Dolores sita en la Iglesia de San Juan, sobre aprobación de ordenanzas. 1790/1803. Legajo: 1.362/3.
- Expediente formado a instancia de D. Bernardo de San Millán y Santisteban, sobre que se le conceda permiso para firmar con el distintivo de “Don”. 1792. Legajo: 1.562/29.
- Los diputados del común de Málaga exponen que para dicho empleo no se elijan extranjeros ni comerciantes u otros tratantes, aunque sean naturales del Reino. 1793. Legajo: 1.562/9.

- Expediente formado a instancias de Rafael del Castillo Sánchez escribano de la ciudad de Málaga, sobre permiso para firmar con el distintivo de “Don”. 1793. Legajo: 1.484/23.
- El oficial de la contaduría de rentas provinciales de Málaga, solicita que se le expida una Ejecutoria de Hidalguía despachada por la Chancillería de Valladolid. 1796. Legajo: 1.711/14.
- Expediente para que se lleve a efecto el establecimiento de un cementerio en la Caleta con arreglo a la propuesta hecha por Diego López, canónigo de la Catedral. 1796. Legajo: 1.778/27.
- Nombramiento de Cristóbal Ramírez como maestro de cañerías y fuentes. 1797. Legajo 1.867/6.
- Expediente para la formación de una compañía o partida de 30 hombres para perseguir malhechores y contrabandistas. 1797. Legajo 1.866/23.
- Aprobación de las Constituciones formadas de la Hermandad de Jesucristo con el título de La Humildad, sito en el convento de San Luis, de la Orden de San Francisco. 1797. Legajo: 1.784/41.
- Expediente relativo a que no se permita a los menestrales extranjeros la venta y recomposición de las obras de calderería y se sujeten al gremio. Incluye Real Cédula prohibiendo que anden vagando los vendedores de efigies de yeso, botes de olor, etc. 1798. Legajo 1.866/4.
- El Gobernador de Málaga solicita que no tenga efecto una providencia de la Real Chancillería de Granada mediante la cual se habilitó a Julián de Diego Garcilaso, procurador síndico. 1798. Legajo: 1.867.
- La Hermandad de los Pobres de la Cárcel de Málaga pide que se le conceda privilegio exclusivo para tener reñidero de gallos y otros juegos. 1800/1806. Legajo: 1.986/3.
- Sobre la creación una cofradía bajo el título de Jesús en la Oración del Huerto, en el Convento de San Luis, Orden de San Francisco. 1800. Legajo: 1.986/25.
- Expediente sobre salida de presidiarios que hayan cumplido condenas. 1800. Legajo: 1.986/27.

### *2.2.2.- Sección Clero Secular-Regular*

- Censo del Convento de Nuestra Sra. de la Merced, contra bienes y herederos de Francisco Banzano. Incluye antecedentes desde el Siglo XVI hasta el XIX. Legajo 4.698.
- Sobre las escrituras de bienes y rentas del Convento de Sto. Domingo y sobre que se repare el sitio de la huerta. Fecha: Siglos XVII al XVIII. Legajo: 4.633.
- Titulares del censo de unas casas en calle Ancha del Perchel de las que es poseedor el Hospital de San Julián. 1621/1775. Legajo: 4.696/2.

## **3. Archivo de la Real Chancillería de Granada**

Este archivo reúne la documentación de los tribunales de justicias ubicados en Granada desde su incorporación a la Corona de Castilla, hasta 1834 que fue sustituida por la Audiencia Territorial de Granada. Allí se tramitaban gran número de pleitos civiles y criminales que afectaban a las ciudades de Almería, Jaén, Granada y Málaga. De este archivo se han recibido 18 planos de Málaga y su provincia.

<b>PLANOS DEL ARCHIVO DE LA REAL CHANCILLERÍA DE GRANADA</b>		
<b>PROYECTO</b>	<b>FECHAS EXTREMAS</b>	<b>Nº DE PLANOS</b>
Álora	1807	2
Antequera	17--	1
Arroyo del Valle	1832	1
Cañete la Real (Málaga)	1784	1
Cárcel de Málaga	1815	1
Casa de Niños Expósitos (Antequera)	1789	1
Casapalma	1802-1806	5
Gaucín	1782-1783	2
Málaga (Provincia)	17--	1
Marbella	1758	1
Ronda	1786	1
Vélez Málaga	1819	1
<b>Total de planos</b>		<b>18</b>



#### 4. Archivos militares

Los archivos militares y sus fondos cartográficos constituyen otra fuente a tener en cuenta para cualquier investigación histórica<sup>7</sup>, ocupando un lugar destacado en la evolución de la cartografía.

##### 4.1. Archivo del Museo Naval (Armada Española)

PLANOS DEL MUSEO NAVAL		
PROYECTO	FECHAS EXTREMAS	Nº DE PLANOS
Estepona	1889	1
Fuengirola	1780 a 1890	2
Guadalhorce	1796	1
Guadalmedina	1808	1
Málaga	1722 a 1883	9
Marbella	1791 a 1889	3
Nerja	1781 a 180-	3
Puerto	1703 a 1879	28
San Telmo, acueducto de	1808 a 1816	2
Torremolinos	1781	2
Vélez Málaga	1781 a 1860	3
Total de planos		<b>55</b>

7 El 6 de julio de 2007 se suscribió un convenio de colaboración entre el Ministerio de Defensa y el Excmo. Ayuntamiento de Málaga para la cesión de reproducciones de documentos cartográficos.

## 4.2. Archivo General Militar de Segovia (Archivo General del Ejército de Tierra)

### 4.2.1. Cartografía

PLANOS DEL ARCHIVO MILITAR DE SEGOVIA		
PROYECTO	FECHAS EXTREMAS	Nº DE PLANOS
Aduana	1883	1
Alameda	1797	2
Alcazaba	1797 a 1845	6
Antequera	1810 a 1925	3
Atarazanas	s/d	1
Caleta	1797	1
Cerro Colorado	1892	1
Cuartel de Capuchinos	189- a 1894	2
Cuartel de La Merced	1822 a 1906	5
Cuartel de la Trinidad	1889 a 1922	4
Cuartel de Levante	1797 a 1891	3
Cuartel de Segalerva	18--	1
Cuarteles	1797 a 1920	9
España	19--	1
Fábrica de Gas	1847	1
Ferrería	1891	1
Ferrocarril	1908	1
Gibralfaro	1864 a 1893	2
Guadalmedina	1800 a 1803	2
Málaga (Provincia)	1883 a 1908	4
Nadales, finca de	1925	1
Noria	1892	1
Puerto	1783 a 1898	5
Ronda	1892 a 1917	7
San Lorenzo, castillo de	170?	1
San Rafael, batería de	1866	1
Teatro Cervantes	1906	1
Trinidad, barrio de la	1922	1
Victoria, convento de la	1868 a 1887	3
Total de planos		<b>72</b>

#### **4.2.2. Documentación**

En la Sección 3<sup>a</sup>, 3<sup>a</sup> se encuentra la siguiente documentación:

- Proyecto de alineaciones y rasantes del Cuartel de la Alcazaba. 1797-1876. Legajo 614.
- Proyecto de construcción de un camino en el Castillo de Gibralfaro. 1893. Legajo 55.
- Proyecto de ampliación del Cuartel de la Trinidad. 1890-1922. Legajo 64.
- Plano de la Caleta. 1797. Legajo 295.
- Plano del Puerto de Málaga firmado por Miguel del Castillo. 1790-1797. Legajo 295.
- Proyecto de construcción de unas casas en la subida de la Coracha. 1862. Legajo 295.
- Construcción de una fábrica de gas para el alumbrado público. 1847. Legajo 295.
- Proyecto de un edificio para depósito de armamento en el Cuartel de La Merced. 1856 – 1905. Legajo 610.
- Obras en el Cuartel de La Merced. 1906. Legajo 610.
- Memoria del estado de los castillos y torres de la Costa Meridional de España. 1897. Legajo 37<sup>8</sup>.

8 Documentación depositada en A.M.M., Sección B, Legajo 69.

### 4.3. Museo de la Marina-Archivo Don Álvaro de Bazán (Viso del Marqués)

#### 4.3.1. Cartografía

PLANOS DEL ARCHIVO- MUSEO DON ÁLVARO DE BAZÁN (VISO DEL MARQUÉS)		
PROYECTO	FECHAS EXTREMAS	Nº DE PLANOS
Comandancia de Marina (Málaga)	187?	3
Estrecho de Gibraltar	187?	1
Málaga	1839	1
Total de planos		5

#### 4.3.2. Documentación

- Ordenanzas para el Real Colegio de San Telmo de Málaga. Madrid, Imprenta de Blas Román. 1789. Legajo 984.
- Concesión a Santiago Loveaux del empleo de maestro de lengua francesa del Colegio de San Telmo de Málaga. 1789. Legajo 1.019 .
- Ordenanzas y reglas de los nuevos porcionistas de los reales colegios de San Telmo de Sevilla y Málaga. 1790. Madrid. Legajo 1.019.
- Concesión del permiso de dos meses, al director del colegio de San Telmo de Málaga José Ortega, para tomar aguas minerales. 1790. Madrid. Legajo 1.019.
- Expediente relativo a los gastos causados por las obras realizadas en la Iglesia del Real Colegio de San Telmo de Málaga. 1789-1790. Legajo 1.019.
- Solicitud pidiendo información sobre si había plazas de colegiales en el Colegio de San Telmo de Málaga para los hijos de cuatro viudas. 1792. Legajo 1.020.
- Indulto de la pena que se impuso al contador de la Provincia de la Marina de Málaga Josef Mallén por haberse resistido a entregar los juzgados de Arribadas. 1802. Legajo 5.515.

- Método establecido en el sistema de cuentas y razón para el giro de los caudales que se inviertan en cada Provincia de Marina. 1801. Legajo 5.515.
- Solicitud de destino del alférez de fragata Joaquín Moreno. 1810. Antequera. Legajo 5.517.
- José Domínguez y Aguayo capitán de Fragata solicita su ascenso a capitán de navío. 1810. Legajo 5.517.
- Solicitud de Josef María Rodríguez, segundo escribiente de la Comandancia de Marina de Málaga, pidiendo información sobre las plazas de oficiales 4<sup>o</sup>. 1810. Legajo 5.517.
- El alférez de navío, ayudante del Distrito de Vélez Málaga, Josef Andrés de Casasola, solicita una comisaría de guerra u otro destino. 1810. Legajo 5.517.
- Relación de los individuos de la Real Armada con destino a Málaga. Incluye relación de los empleados a cargo del Ingeniero Joaquín María Pery, director de las obras del Puerto. 1810. Legajo 5.517.
- Pedro de Obregón remite el estado de las patentes de navegación de corso y cuatro patentes de navegación mercantil para los mares de Europa. 1811. Legajo 5.518.
- Solicitud de empleo de Francisco de las Doblas y Francisco de Salas, escribientes para cubrir plazas de oficiales de 4<sup>a</sup> y 5<sup>a</sup> de Contaduría. 1810. Legajo 5.518.
- El capitán de navío Estanislao Juez Sarmiento manifiesta haberse posesionado de la Comandancia Militar de la Provincia de Málaga. 1800. Legajo 5.520.
- Se confiere a Juan Coronado la comandancia del tercio de Málaga. 1809. Legajo 5.522.
- Presupuesto que se necesita para los sueldos de oficiales en la Provincia de Málaga, y de los gastos para la manutención de los colegiales del Real Colegio de San Telmo, etc. 1811. Legajo 5.524.
- Copia del decreto expedido por el Duque de Dalmacia sobre cómo han de pagarse los atrasos y las mesadas corrientes a los individuos del tercio naval de Málaga. 1811. Legajo 5.524.

- Ajuste de cuentas practicada por la Contaduría de Marina de Málaga a los inválidos. 1811. Legajo 5.524.
- Ajuste de cuentas de oficiales de guerra y mayores de la Armada. 1811. Legajo 5.524.
- Ajuste de cuentas de varios pensionistas. 1811. Legajo 5.524.
- Haber mensual de los oficiales jubilados de guerra de la Armada. 1811. Legajo 5.524.
- Haber mensual de los individuos inválidos de la Armada. 1811. Legajo 5.524.
- Pensión que disfrutaban los familiares de individuos de la Armada. 1811. Málaga. Legajo 5.524.
- Relación de oficiales del cuerpo General de la Armada y demás empleados y sus distritos, con expresión de lo que cada uno percibe por sueldo y gratificación. 1810. Legajo 5.524.
- Orden del gobernador acerca de lo resuelto por el Duque de Dalmacia sobre la exportación de aceite y frutos secos. 1810. Legajo 5.524.
- Relación de los créditos a favor de los oficiales de la Armada y otros individuos de ella con destino en esta capital y distritos de Vélez y Mijas por atrasos de este tiempo. 1810. Legajo 5.524.
- Causa formada a Arnaez Jamet Benemetafa y consortes por sospecha de géneros de contrabando. 1816. Legajo 5.530.
- Despojo de los Matriculados del privilegio de la carga y descarga de buques, a favor de las barcasas del Marqués de Torre Blanca. 1818. Legajo 5.532.
- Orden de Julián de Arriaga para que en el Muelle de Málaga se tengan dos amarraderos desocupados por si tuviesen necesidad de ellos los buques del Rey. 1760. Legajo 5.562.
- Proyecto de ensanche del Puerto de Málaga. Incluye tres planos. 1864-1873. Legajo 5.639/35.
- Expediente de modificación de la línea que limita la zona de servicio del Puerto de Málaga. Contiene dos planos. 1872-1874. Legajo 5.639/35.
- Relativo al proyecto parcial que redactaba la Junta sobre la limpieza del Puerto, para que lo recibiera directamente el Comandante de Marina. 1875. Legajo 5.639/35.

- Limpieza del Puerto de Málaga. Incluye un plano levantado en 1832 por el capitán de fragata de la Real Armada, Tomás de Sostoa. 1828-1847. Legajo 5.639/35.
- Enajenación de 4.700 varas de terreno abandonado por el mar, en las playas de Málaga, solicitado por la Casa Heredia Hermanos, con el objeto de ensanchar la Fábrica de Herrería, denominada La Constancia. Contiene un plano firmado por el arquitecto José Trigueros. 1862. Legajo 5.639/35.
- Proyecto de Reglamento para el buen orden y policía del Puerto de Málaga. 1897. Legajo 5.639/35.
- José Ramírez García, depositario hidrográfico de Málaga, solicita se le conceda un solar en el Puerto. 1891. Legajo 5.639/35.
- Copia de la conferencia telegráfica realizada el 14 de diciembre de 1936, sobre el hundimiento del submarino republicano C-3 en las costas de Málaga. 1936. Legajo 9.761.

#### 4.4. Archivo general militar de Madrid (ejército de tierra)

PLANOS DE ARCHIVO MILITAR DE MADRID		
PROYECTO	FECHAS EXTREMAS	Nº DE PLANOS
Alcazaba	1798 -1863	8
Algarrobo	1867	1
Andalucía	1790?	1
Antequera	1809	1
Atarazanas	1857	1
Batería en las Porqueras	1866	1
Benagalbón	1867	1
Bezmiliana, fuerte de	1766	2
Boca del Asna	1760?	1
Capuchinos, cuartel de	1859-1864	2
Chilches (Vélez Málaga)	1771	1
Cuartel	1857	2
Embarcación	177? - 178-	2
España	1833	1
Estepona	1731-1805	4

<b>PLANOS DE ARCHIVO MILITAR DE MADRID</b>		
<b>PROYECTO</b>	<b>FECHAS EXTREMAS</b>	<b>Nº DE PLANOS</b>
Fuengirola	1785	1
Gaucín	1842-1847	2
Gibralfaro	1846-1878	3
Guadalmedina	1800	1
Hospicio	1855	3
Linterna	1772	1
Málaga	1729 -1975	26
Málaga, costa de	1765	1
Málaga (Provincia)	1941	1
Manilva	1780- 179-	7
Marbella	1780-1974	12
Mijas	1765-178-	3
Nerja	178? -1805	2
Puerto de Málaga	1721-1935	29
Ronda	178? - 1975	9
Sabinillas	1779-1888	3
San Lorenzo, castillo de	1802	1
San Nicolás, batería de	1866	3
San Rafael, batería de	1866	1
Torre del Mar	178?-1803	3
Torrebermeja	178-	1
Torremolinos	178- - 1954	7
Trinidad, cuartel de	1863	1
Vélez Málaga	1755-1975	7
Total nº de planos		<b>157</b>

## **5. BIBLIOTECAS Y HEMEROTECAS**

### **5.1. Biblioteca Nacional**

La Biblioteca Nacional custodia desde sus orígenes un importante número de mapas, planos y dibujos, dado el destacado valor administrativo y político de este tipo de documentos. La colección tuvo en 1913 un gran



incremento por el traslado de la cartografía del Gabinete Geográfico del Ministerio de Estado. En la actualidad, la Biblioteca Nacional ofrece su catálogo automatizado con un gran número de planos digitalizados que pueden ser consultados por todos los usuarios en su servicio on line.

De este fondo se han recibido un total de 37 planos relacionados con Málaga y su Provincia y se han adquirido algunas publicaciones de gran interés para los investigadores<sup>9</sup>.

<b>PLANOS BIBLIOTECA NACIONAL</b>		
<b>PROYECTO</b>	<b>FECHAS EXTREMAS</b>	<b>Nº DE PLANOS</b>
Andalucía	18--	1
Bobadilla	1887	1
España	1793 a 19--	3
Fuengirola	1890	1
Fuerte del Marqués	175-	1
Gibralfaro	185-	1
Málaga	1777 a 1941	14
Málaga, mapa forestal de	196-	5
Marbella	1889	1
Mediterráneo	175-	1
Puerto de Málaga	175- a 1874	6
Sabinillas	1889	1
Torremolinos	1889	1
<b>Total de planos</b>		<b>37</b>

## **5.2. Hemeroteca Nacional**

La Hemeroteca Nacional se integra en la Biblioteca Nacional a raíz de los decretos 565/1985 y 848/1980 uniéndose las colecciones de éstas instituciones y ubicándose desde 1996 físicamente; sus fondos se pueden consultar en los dos edificios de Recoletos y Alcalá de Henares y a través de la Hemeroteca Digital.

9 LISTER MAYAYO, C., SANCHOS BALLESTER, F. y HERRERO VIGIL, A.: Cartografía de España en la Biblioteca Nacional (siglos XVI al XIX).

Sus publicaciones periódicas son fundamentales para la investigación y el estudio de la prensa malagueña durante los siglos XIX y XX.

<b>HEMEROTECA NACIONAL</b>		
<b>PUBLICACIONES</b>	<b>FECHAS EXTREMAS</b>	<b>NÚMEROS</b>
Revista El Turismo en Málaga	1928 a 1931	1 al 35
Revista La Farmacia Moderna, publicación decenal, profesional y científica	1890	1 al 36
Revista Popular de Ilustración y Recreo. Colección de lecturas, literatura, historia.	1845	
Revista Médica de Málaga, publicación mensual.	1932	89 al 99
Guía de Málaga de 1888. Contiene plano del mismo año.	1888	
Guía de Málaga para 1898. Contiene plano de Duarte Belluga de 1888.	1898	

### **5.3. Hemeroteca Municipal de Madrid**

Fundada en 1916, la Hemeroteca Municipal de Madrid incluye en sus catálogos numerosos títulos de publicaciones periódicas tanto nacionales como extranjeras, constituyendo este centro de documentación una fuente importantísima para la investigación de la prensa malagueña desde sus inicios hasta nuestros días.

<b>HEMEROTECA MUNICIPAL (MADRID)</b>		
<b>PUBLICACIONES</b>	<b>FECHAS EXTREMAS</b>	<b>SIGNATURAS</b>
Boletín de la Sociedad Protectora de Los Niños	1907	RVP/T.59 (5)
Boquerones. Periódico de primera necesidad	1880	PVP/IV
Semanario de Málaga	1796 a 1799	A.53 año 1796 y F.71/16 año 1799
Suplemento a El Avisador Malagueño	1868	A.716

## 6. Bibliografía adquirida en distintos archivos y bibliotecas.

ÁLVAREZ TERÁN, C.: *Registro General del Sello. Año 1496*, Volumen XIII, Ministerio de Cultura, Madrid, 1987.

ÁLVAREZ TERÁN, C.: *Catálogo XVIII del Archivo General de Simancas, Guerra y Marina. I Época de Carlos I de España y V de Alemania*, Valladolid, 1949.

*BIBLIOTECA en Guerra*, Biblioteca Nacional, Madrid, 2005.

*BIBLIOTECA Hispánica, obras maestras de la Biblioteca Nacional de España*, Biblioteca Nacional, Madrid, 2007.

*CATÁLAGO de documentos, Segunda Sección, (Asuntos) del Archivo General Militar de Segovia*, Archivo General Militar de Segovia, Madrid, 1989.

*CATÁLAGO de documentos, Tercera Sección del Archivo*, Archivo General Militar de Segovia, Madrid, 1988.

*CENSO de población de la Corona de Castilla Marqués de la Ensenada 1752*, Instituto Nacional de Estadística, Madrid, 1993.

-Tomo 1 Manuscritos

-Tomo 2 Nomenclatores

-Tomo 3a Menestrales

-Tomo 3b Menestrales

*CENSO Ganadero de la Corona de Castilla 1752*, Instituto Nacional de Estadística, Madrid, 1996.

-Tomo 1 Seglares

-Tomo 2 Eclesiásticos

*CENSO de Campoflorido 1712*, Instituto Nacional de Estadística, Madrid, 1996

-Tomo I Manuscritos

-Tomo II Complementos e índices.

*CENSO de 1787, Floridablanca*, Tomo 2, Comunidades Autónomas de la Submeseta del Sur, Instituto Nacional de Estadística, Madrid, 1987.

*CENSO de 1787, Floridablanca*, Tomo 3<sup>a</sup>, Comunidades Autónomas de la Submeseta Norte, parte oriental, Instituto Nacional de Estadística, Madrid, 1989.

*CENSO de 1787, Floridablanca*, Tomo 3b, Comunidades Autónomas del Norte Atlántico, Instituto Nacional de Estadística, Madrid , 1990.

*CENSO de 1787, Floridablanca*, Tomo 4, Comunidades Autónomas de la Submeseta Norte, parte occidental, Instituto Nacional de Estadística, Madrid , 1989.

*CENSO de 1787, Floridablanca*, Tomo 5, Comunidades Autónomas Pirenaicas, Instituto Nacional de Estadística, Madrid , 1991.

*CENSO de 1787, Floridablanca*, Tomo 6, Comunidades Autónomas del Centro Mediterráneo, resúmenes, nomencladores y estudios, Instituto Nacional de Estadística, Madrid , 1991.

*CENSO de Castilla 1591. Vecindarios*, Instituto Nacional de Estadística, Madrid, 1984.

*CENSO de Castilla 1591. Anejos*, Instituto Nacional de Estadística, Madrid, 1985.

CUARTAS RIVERO, M.: *Consejo y Juntas de Hacienda, (años 1369-1574)*, Ministerio de Cultura, Madrid, 1987.

FERNÁNDEZ GÓMEZ, M.C.: *Mapas, planos y dibujos (1508-1962)*, Ministerio de Cultura, 1990

FLORES ESTRADA A.: *Plan para formar la estadística de la Provincia de Sevilla*, Edición Facsímil, Sevilla, 1814.

GARCÍA ESPAÑA, E. Y MOLINIER-BERTRAND, *Censo de la Corona de Castilla 1591. Estudio Analítico*, Instituto Nacional de Estadística, Madrid, 1986

GONZÁLEZ CRISTÓBAL, M. y AGUIRRE LANDA, I.: *Registro General del Sello. Año 1499*, Volumen XVI, Ministerio de Cultura, Madrid, 1992.

GONZÁLEZ VEGA, A. y DÍEZ GIL, A.M.: *Títulos y Privilegios de Milán, siglo XVI-XVII*, Archivo General de Simancas, Valladolid, 1991.

*HEMEROTECA municipal de Madrid 75 aniversario*, Ayuntamiento de Madrid, 1995.

LÍTER MAYAYO, C., SANCHIS BALLESTER, F.: *Tomás López y sus colaboradores*, Biblioteca Nacional, Madrid, 1998.

LÍTER MAYAYO, C., SANCHÍS BALLESTER, F. y HERRERO VIGIL A.: *Cartografía de España en la Biblioteca Nacional (siglo XVI al XIX)* tomo I. y II, Madrid, 1994.

MAGDALENO, R. y GONZÁLEZ VEGA, A.: *Títulos y Privilegios de Nápoles siglos XVI-XVIII . Onomástico*, Archivo General de Simancas, Valladolid, 1980.

PLAZA BORES, A.: *Guía del Investigador*, Ministerio de Cultura, Madrid 1992.

PLAZA SANTIAGO, A.: *Inventario, Contaduría Mayor de Cuentas, Tercera época*, Volumen I y II, Ministerio de Cultura, Madrid, 1980.

*PUBLICACIONES periódicas y relaciones de noticias de los siglos XVII y XVIII, Catálogo, Extranjeros*, Hemeroteca Municipal de Madrid, 2000.

*PUBLICACIONES periódicas y relaciones de noticias de los siglos XVI y XVIII, Catálogo*, Hemeroteca Municipal de Madrid, 2000.

SAMPAIO, A.P.F.: *Elementos de la ciencia estadística*, Edición Facsímil, Madrid 1841.

*TESOROS de la cartografía española*, Exposición con motivo del XIX, Congreso Internacional de Historia de la Cartografía, Biblioteca Nacional, Madrid 2001.

URQUIJO, M. J.: *Registro General del Sello. Año 1497*, Volumen XIV, Ministerio de Cultura, 1989.

URQUIJO, M.J.: *Registro General del Sello. Año 1498*, Volumen XV, Ministerio de Cultura, 1989.

VIGÓN SÁNCHEZ, A.M.: *Guía del Archivo General de Marina Don Álvaro de Bazán*, Instituto de Historia y Cultura Naval, 1985.

## 6. Conclusiones

Si hacemos un balance general de todo el trabajo técnico realizado, podemos llegar a los siguientes resultados:

En lo referente a la cartografía histórica, se han recopilado un total de 601 imágenes de nuestra ciudad y sus pueblos, destacando en primer lugar, por su número y valor informativo, las reproducciones cartográficas del Puerto de Málaga a través de las cuales se puede llevar a cabo un seguimiento exhaustivo de su evolución, estudiando los distintos proyectos de los que ha sido objeto desde el siglo XVII hasta el XX.

En segundo lugar, han sido localizados 65 planos de población de Málaga, que describen gráficamente la evolución del desarrollo urbano de nuestra ciudad a lo largo de cuatro siglos, constituyendo, en muchas ocasiones, las únicas pruebas documentales que han llegado hasta nosotros.

Un lugar destacado ocupa la planimetría relativa al río Guadalmedina, elemento geográfico que ha protagonizado un papel fundamental en nuestra historia, siendo objeto de numerosos proyectos que intentaban controlar sus continuos desbordamientos.

También señalaremos las reproducciones cartográficas relativas a los cuarteles militares constatando la importancia militar que tenía la plaza de Málaga debido a su situación geográfica.

Y por último, citaremos los planos de los pueblos de la Provincia de Málaga, como: Estepona, Marbella, Ronda, Vélez Málaga, Torremolinos, etc., algunos de los cuales se remontan al siglo XVII, imágenes que en la mayoría de los casos, constituyen documentos gráficos desconocidos.

Respecto a la documentación recibida, abarca un amplio período de la historia de nuestra ciudad, desde el siglo XVI al XX, destacando por su gran interés histórico algunos documentos como: el censo de población de bienes confiscados a los moriscos de Málaga y, las cuentas de Francisco Mercado, encargado de la distribución de las provisiones para el sustento de la Armada, ambos del siglo XVI. Del siglo XVIII podemos mencionar los expedientes de aprobaciones de ordenanzas y constituciones de Hermandades y Cofradías malagueñas como la Misericordia, Jesús de la Exaltación, Nuestra Sra. del Rosario, etc. De la siguiente centuria mencionaremos los documentos relativos a las ordenanzas, reglas y organización interna del Real Colegio de San Telmo. Ya en el siglo XX, el documento relacionado con el hundimiento del submarino republicano C-3 en las costas de Málaga.

En definitiva, podemos decir que el objetivo principal que el Archivo Municipal de Málaga ha pretendido alcanzar con esta iniciativa, se ha canalizado en dos vertientes: de un lado, la prospección documental en diferentes archivos españoles para recuperar una pequeña parte de la documentación y cartografía histórica malagueña custodiada en ellos (puesto que queda aún mucho por hacer) y por otro, acercar a nuestros usuarios e investigadores una información que de otro modo sería muy difícil consultar,

contribuyendo a la labor de divulgación de nuestra historia y desarrollo urbano, enriqueciendo de este modo nuestro fondo, haciendo del Archivo, un centro de referencia documental y cartográfico fundamental para la investigación de la historia de Málaga.

## 6. Cuadro general de planos recibidos

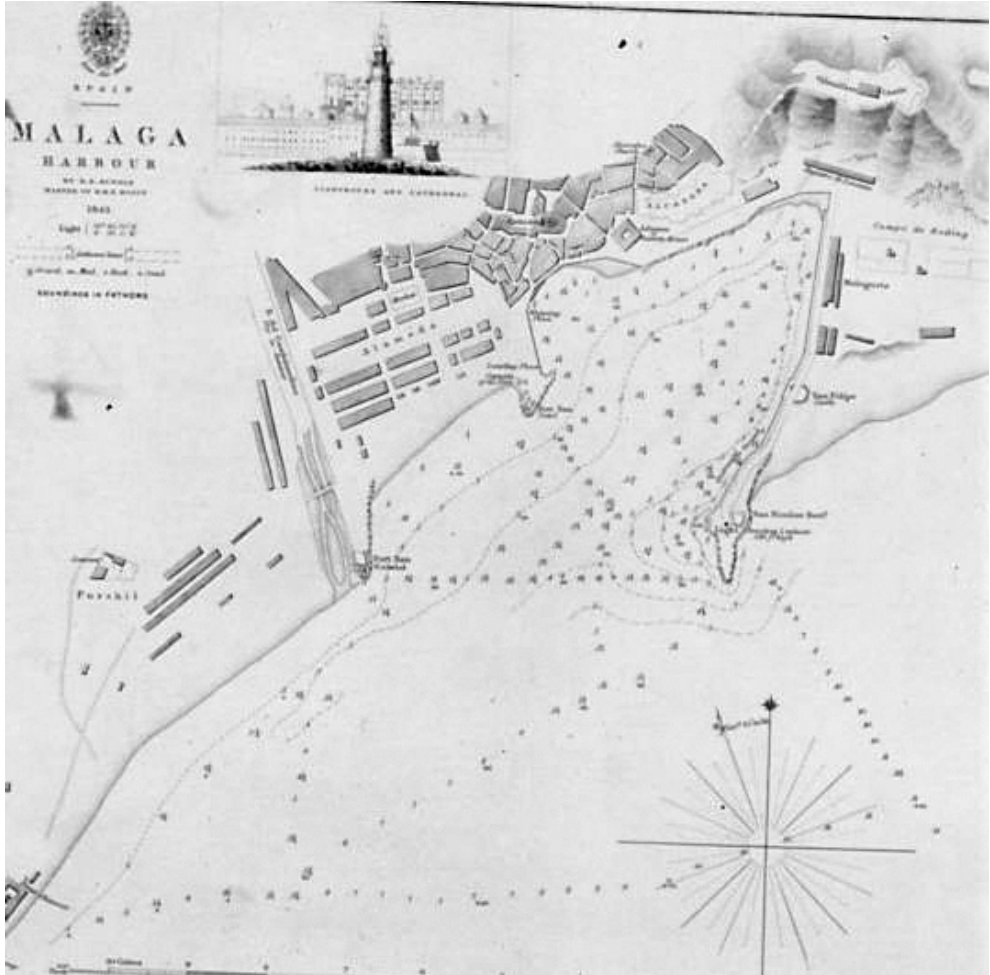
<b>CUADRO GENERAL DE PLANOS RECIBIDOS (1575-1975)</b>		
<b>PROYECTO</b>	<b>FECHAS EXTREMAS</b>	<b>Nº DE PLANOS</b>
Aduana	1718 a 1883	3
Alameda	1797	2
Alcazaba	1719 a 1863	15
Algarrobo	1867	1
Almacén de Pólvora	1721 a 1748	7
Almayate	1730	5
Álora	1807	2
Andalucía	1726 a 185-	1
Antequera	1590? a 1925	7
Arriola, plazuela de	1774	1
Arroyo del Valle	1832	1
Artillería, pieza de	1592 a 1767	5
Atarazanas	1720 a 1857	20
Batería en las Porqueras	1866	1
Benagalbón	1867	1
Bezmiliana	1726 a 1766	3
Bobadilla	1887	1
Boca del Asna	1760?	1
Caleta	1797	1
Cañete la Real	1784	1
Capilla de San Luis	1724	2
Cárcel	1815	1
Casapalma	1802 a 1806	5
Cerro Colorado	1892	1
Chilches (Vélez Málaga)	1771	1
Colegio	175- a 1785	2

<b>CUADRO GENERAL DE PLANOS RECIBIDOS (1575-1975)</b>		
<b>PROYECTO</b>	<b>FECHAS EXTREMAS</b>	<b>Nº DE PLANOS</b>
Comandancia de Marina	187-	3
Cuarteles	1797 a 1920	11
Cuartel de Capuchinos	1859 a 1894	4
Cuartel de La Merced	1822 a 1906	5
Cuartel de la Trinidad	1889 a 1922	4
Cuartel de Levante	1797 a 1891	3
Cuartel de Segalerva	185-	1
Embarcación	177- a 178-	3
España	1793- 195-	5
Estepona	1575 a 1889	8
Estrecho de Gibraltar	187-	1
Fábrica de gas	1847	1
Ferrería	1891	1
Ferrocarril	1908	1
Fortificación	1722 a 1763	4
Fuengirola	1730 a 1890	7
Fuerte del Marqués	175-	1
Gaucín	1782 a 1847	4
Gibralfaro	1724 a 1893	8
Guadalhorce	1796	1
Guadalmedina	1720 a 1808	18
Hospicio	1855	3
Hospicio (Antequera)	1789	1
Hospital de niños expósitos	1783 a 1791	2
Huerta del Obispo (Perchel)	175-	1
Jimera de Líbar	1668	1
Las Nieves, convento de (Ronda)	177-	1
Linterna	1772	3
Málaga	1694 a 1975	65
Málaga, costa de	1765	1
Málaga, mapa forestal	196-	5
Málaga (Provincia)	1694 a 1941	6
Manilva	1727 a 179-	8
Marbella	1726 a 1974	25
Mediterráneo	175-	1



<b>CUADRO GENERAL DE PLANOS RECIBIDOS (1575-1975)</b>		
<b>PROYECTO</b>	<b>FECHAS EXTREMAS</b>	<b>Nº DE PLANOS</b>
Mijas	1765 a 178-	3
Nadales, finca de	1925	1
Nerja	1730 a 1805	9
Noria	1892	1
Pescadería	1774	1
Puente	170-	2
Puerto de Málaga	1631 a 1935	180
Ronda	1786 a 1975	22
Sabinillas	1779 a 1889	5
San Carlos, fuerte de	1796	1
San Felipe, baluarte de	1718 a 1720	2
San Lorenzo, castillo de	1758 a 1802	9
San Nicolás, batería de	1866	3
San Rafael, batería de	1866	2
San Telmo, acueducto de	1808 a 1816	2
Santo Cristo, capilla del	177-	2
Teatro Cervantes	1906	1
Torre del Mar	178- a 1803	3
Torrebermeja	178-	2
Torremolinos	1739 a 1954	13
Torreón	1729	1
Torrox	1767	1
Trinidad, barrio de	1922	1
Trinidad, cuartel de	1863	1
Vélez Málaga	1755 a 1975	16
Victoria, convento de la	1868 a 1887	3
Total de planos		<b>601</b>

## APENDICE DOCUMENTAL

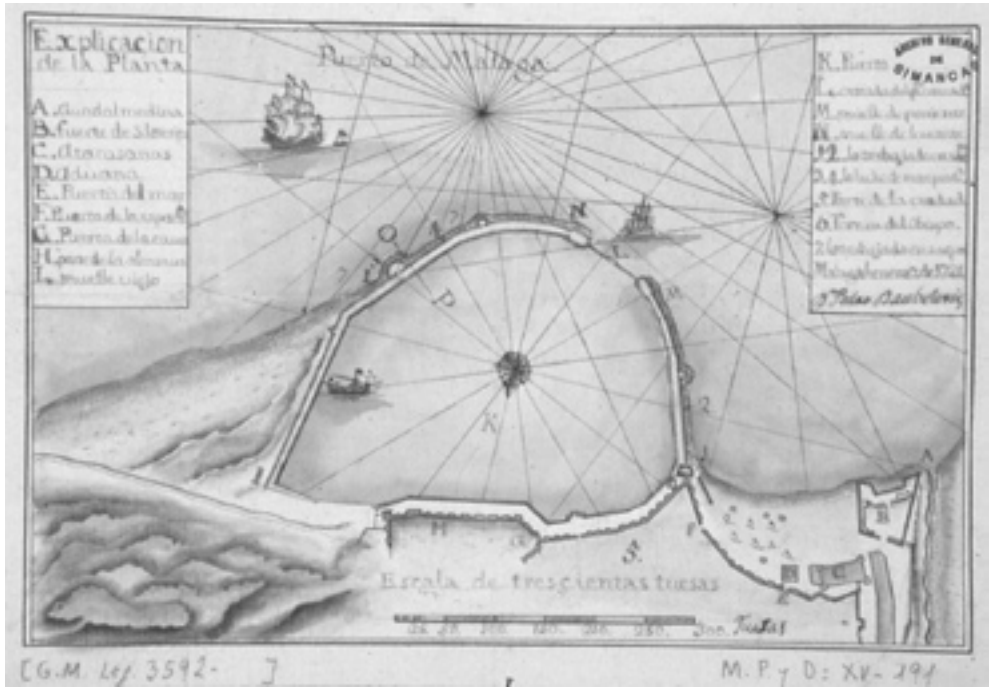


Plano nº 016  
Plano del Puerto de Málaga (1848).  
Museo Naval E-41-10.



Plano n° 109

Plano del Puerto y población de Málaga, realizado por M. Gijón (1776).  
Archivo Histórico Nacional, Consejos, MPyD 2311.

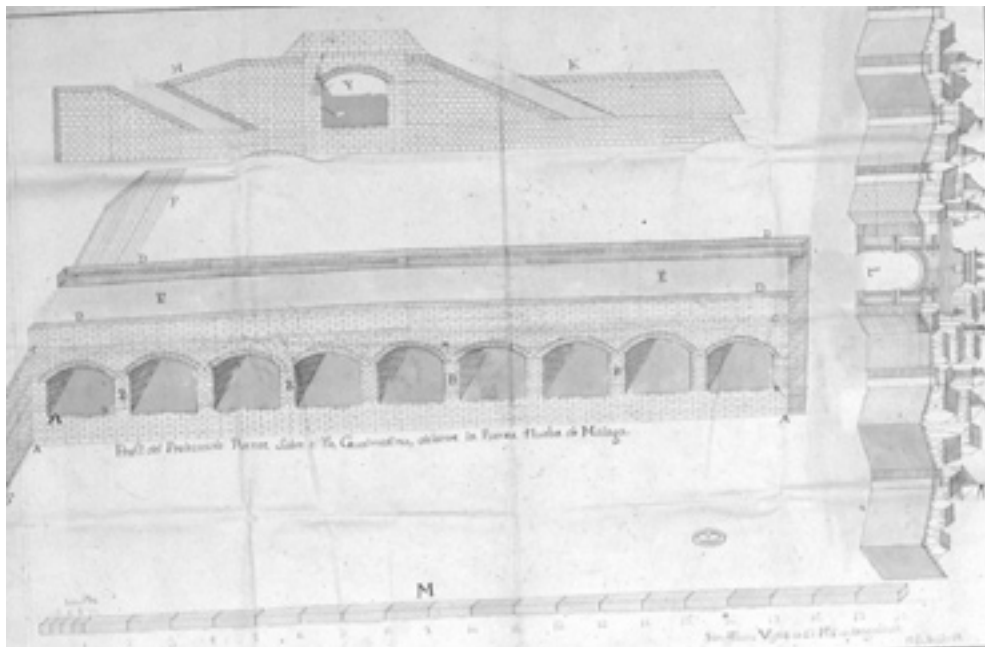


Plano nº 238

Plano del Puerto de Málaga firmado por Pedro D'Aubeterre (1721).  
Archivo General de Simancas, MPyD 15/191.

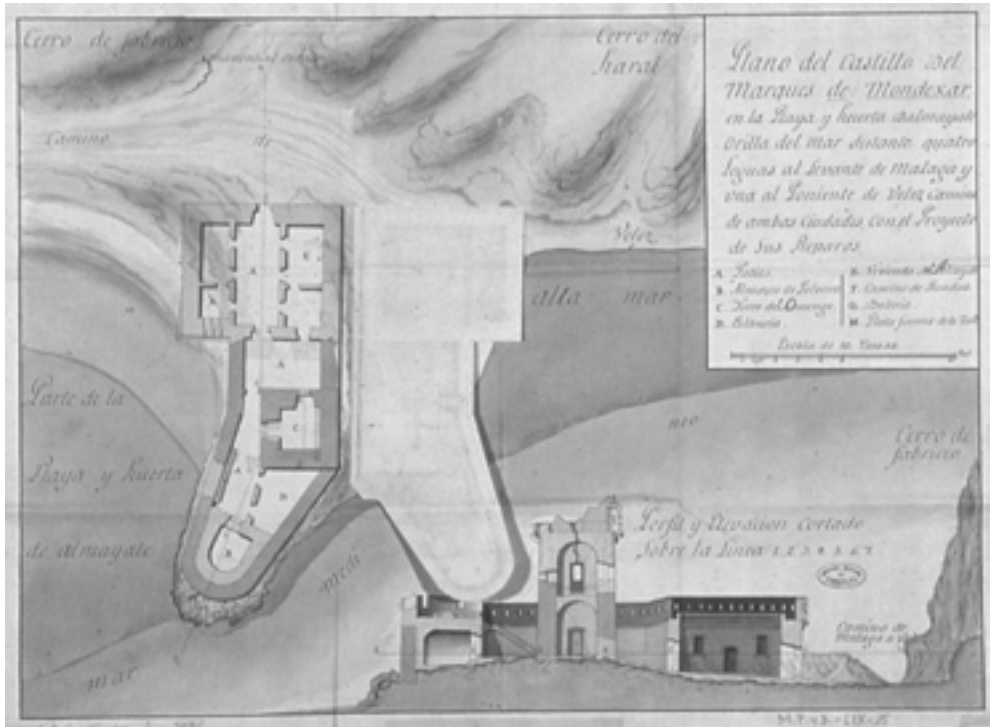


Plano n° 264  
Plano de Torremolinos (1739).  
Archivo General de Simancas, MPyD 51/45d.



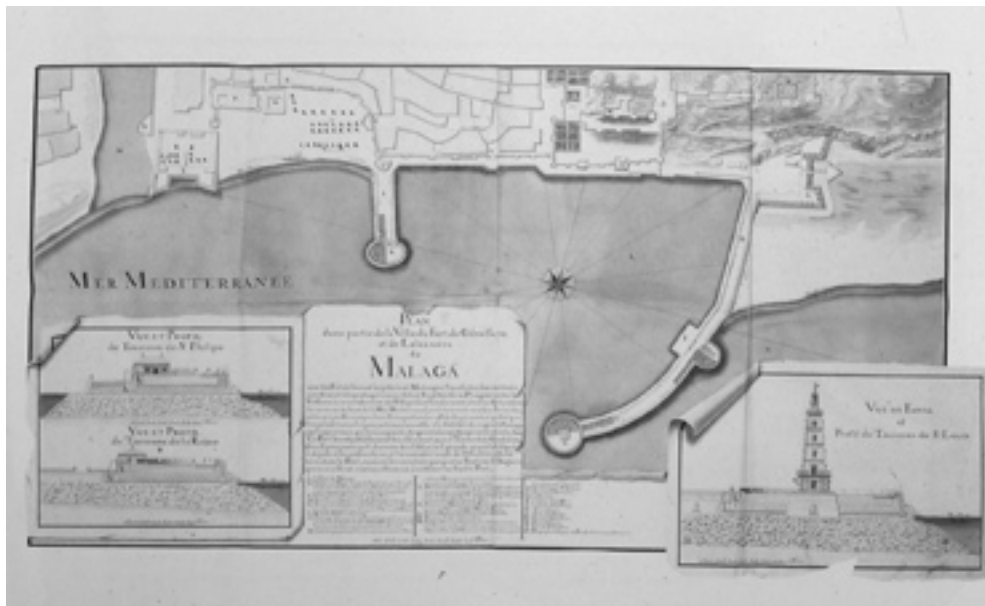
Plano nº 255

Plano de un puente en el Guadalmedina delante de la Puerta Nueva realizado por Jacobo Van Daalen (1722). Archivo General de Simancas, MPyD 51/36d.



Plano n° 277


Plano del Castillo del Marqués de Mondéjar en la playa y huerta de Almayate (175-). Archivo General de Simancas, MPyD 59/15.



Plano n° 80

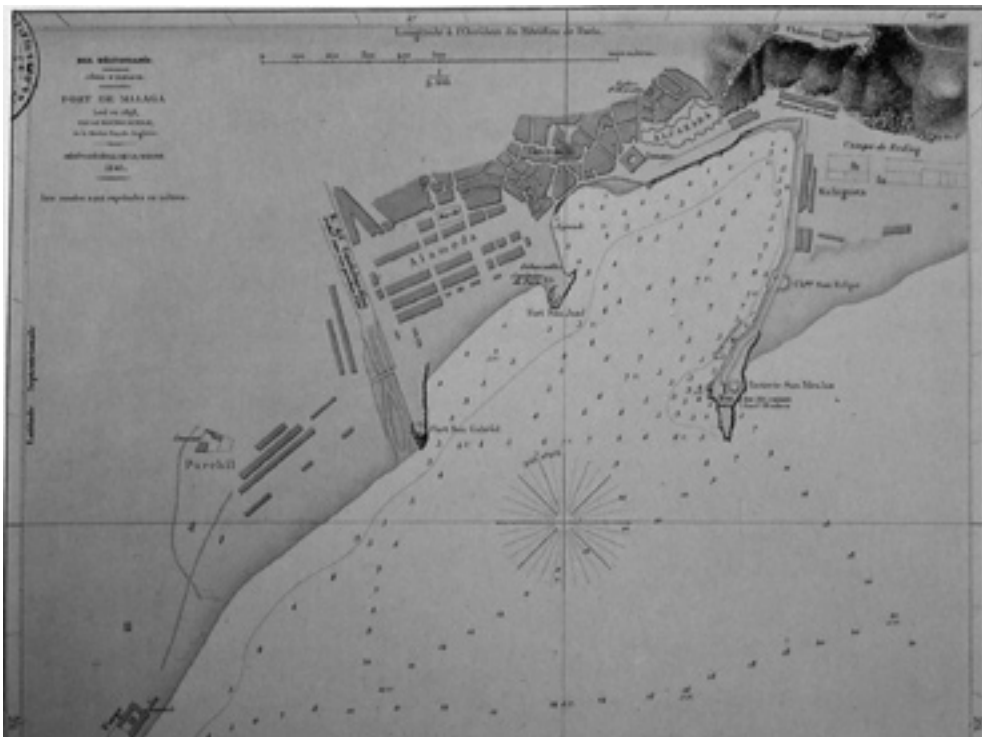
Plano de Gibralfaro y la Alcazaba (175-). Biblioteca Nacional, GM 13/ESP/4P.166.





Plano n° 331

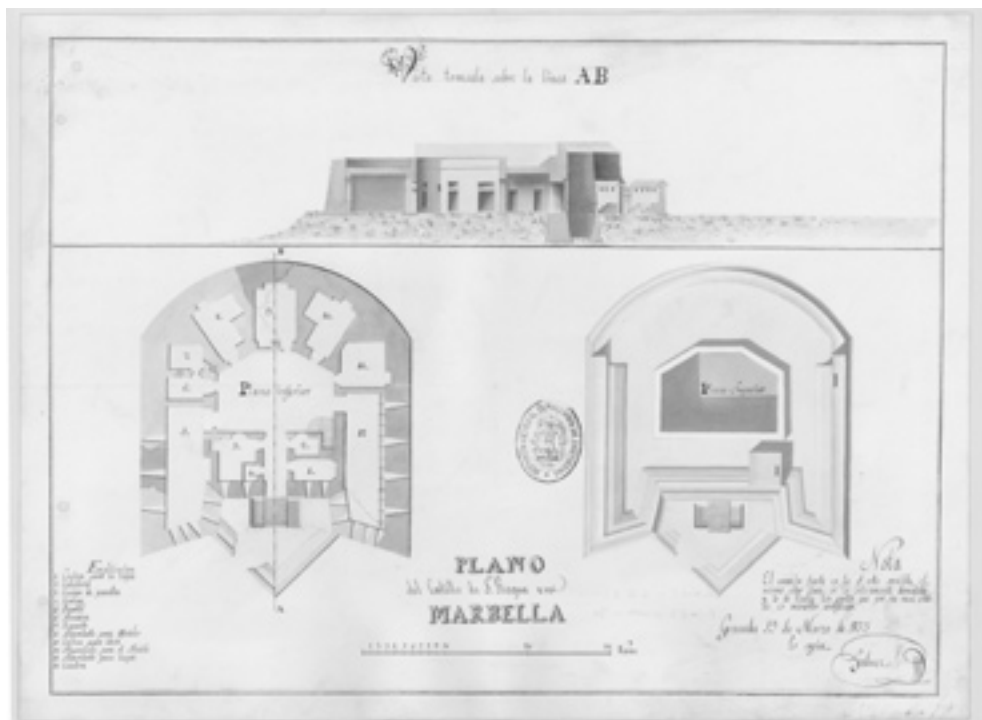
Plano del puente de Ronda realizado por José Martín de Aldehuela (1787).  
Archivo General de Simancas, MPyD 42/019.



Plano nº 96  
Plano del Puerto de Málaga (1849).  
Biblioteca Nacional, GM/13/ESP/4p.171



Plano n° 86  
Plano del Puerto de Málaga y Gibralfaro (1810).  
Biblioteca Nacional GM/13/ESP/4P.169



Plano nº 395  
Plano del Castillo de San Roque en Marbella (1833).  
Archivo General Militar de Madrid 1º- MA-01-12.