

Pueblo cultural indígena de Sewiaja

Cuenca del río Palomino, La Guajira, Colombia

Juana Londoño Niño

Arquitecta de la Universidad de los Andes. Vinculada a la Fundación Pro-Sierra Nevada de Santa Marta desde 1988 para apoyar procesos dirigidos hacia la conservación y recuperación natural y cultural de la Sierra. ✉ jlondono@prosierra.org

El presente documento da cuenta del proceso de construcción del poblado indígena de Sewiaja, en la cuenca del río Palomino, departamento de La Guajira¹, que se desarrolla dentro del proyecto del *Cordón ambiental y tradicional de la Sierra Nevada de Santa Marta*, financiado con recursos de la Agencia Presidencial para la Acción Social y la Cooperación Internacional, el Fondo de Inversiones para la Paz-Acción Social (FIP), la Corporación Autónoma Regional de La Guajira (Corpoguajira), La gobernación de La Guajira, la Organización Indígena Gonawindúa Tayrona¹ y la Fundación Pro-Sierra Nevada de Santa Marta.²

Localización

El pueblo cultural indígena de Sewiaja, que se construye para la comunidad kogui en la Sierra Nevada de Santa Marta, está localizado a 20 msnm en la cuenca del río Palomino, en el municipio de Dibulla, departamento de La Guajira. Su construcción se constituye en una de las estrategias³ de los cuatro pueblos indígenas de la Sierra Nevada, kogui, wiwa, kankuamo y arhuaco, de avanzar en la protección y recuperación de los sitios sagrados y del territorio ancestral. Refleja el sueño de los pueblos indígenas de consolidar lo que es el territorio ancestral para la permanencia de su cultura, fortalecer la gobernabilidad indígena sobre el territorio, proteger su riqueza humana, cultural y ecológica y pactar las relaciones entre la cultura occidental y la cultura tradicional.

El río Palomino nace cerca de los picos nevados a 5500 msnm en pequeñas lagunas sagradas y desemboca en el mar caribe. Esta cuenca tiene un área aproximada de 68,487 ha y es el límite departamental entre el Magdalena y La Guajira. Es territorio principalmente de las comunidades indígenas, donde la mayoría pertenece a la etnia kogui, aunque también se encuentra una pequeña población arhuaca asentada principalmente en el pueblo de Gumake o Sabana Culebra, y algunas familias wiwas que viven en fincas dispersas. En la parte media y baja de esta cuenca habitan también comunidades campesinas, que basan su economía en cultivos de pan coger (cacao, plátano y bijao), pesca y ganadería. El río Palomino abastece de agua el poblado de Palomino sobre la troncal del Caribe, donde habita una población de alrededor de 200 familias. Además de esta población, se encuentra en la zona baja la creciente agroindustria bananera, que junto con el auge del turismo y los megaproyectos que se construyen en la región, ejercen presión sobre la estabilidad y el equilibrio social, cultural y ambiental de la parte baja y media de la cuenca.

THE INDIGENOUS CULTURAL TOWN OF SEWIAJA

Basin of the Palomino river, La Guajira, Colombia.

Diseño: 2009

Construcción: 2009 - 2010

Área del lote: 2 hectáreas

Área construida: 1,008,52

Dibujos: Juana Londoño Niño

Fotografías: Ricardo Rey - FPSN

Mapas: Gheyner Lobatón - FPSN

Revisión y aportes al documento:

José de los Santos Sauna, Cabildo gobernador de la OGT y Armando Calvano Zúñiga - director de la FPSN.

Figura página opuesta: Construcción de una vivienda utilizando empalmado de palma de vino.

Serankua y Seynekun le entregaron a sus cuatro hijos a la Sierra Nevada para que desde aquí mantuvieran el equilibrio material y espiritual del mundo. Les dejó la tarea de defender el territorio sagrado, defender la cultura ancestral y defender la autonomía para el manejo del territorio. Por eso, los nuevos pueblos que se están haciendo son para lo que siempre hemos soñado: recuperar el territorio sagrado y los sitios sagrados de la parte alta, media y baja de la Sierra. Por esto, estamos haciendo saneamiento territorial, espiritual, material, restaurando el camino, para regresar a nuestra casa, acercarnos nuevamente al mar, proteger los materiales del mar, las madres viejas, las lagunas. Porque se necesita sanear para volver a vivir y tener nuestros templos sagrados.

Palabras de José de los Santos Sauna, Cabildo gobernador kogui de la Organización Gonawindúa Tayrona



Sewiaja

El poblado de Sewiaja está localizado a una hora por camino de herradura del corregimiento de Palomino, en la cara norte de la Sierra Nevada de Santa Marta, en un predio (Los Idilios) adquirido mediante convenio entre la Organización Gonawindúa Tayrona y la gobernación de La Guajira. Para la construcción del poblado de Sewiaja se escogió un área de aproximadamente seis hectáreas, que delimita con el camino principal y comunica la parte baja de la cuenca con los diferentes poblados indígenas de la parte media y alta.

En la zona alrededor de la cual se construye el poblado de Sewiaja, se encuentran áreas que fueron altamente intervenidas, pero también zonas de bosque en conservación y recuperación natural. Así mismo, se encuentran evidencias de caminos y muros de piedra antiguos, algunos en buen estado y otros muy alterados por la gúaquería.

La importancia de la construcción de este poblado en la parte baja de la cuenca del río Palomino, se fundamenta en recuperar el control y, con esto, la protección de una zona que fue altamente intervenida por cultivos de uso ilícito. Es, además, territorio ancestral donde se encuentran importantes sitios sagrados que hacen parte de la cultura y geografía indígena. "En la Sierra siempre se va a encontrar la mata de hayo (coca) que para la cultura ancestral eso no es cultivo ilícito. Dentro del territorio ancestral se ha venido aumentando el cultivo ilícito, por eso los sabios, los mayores empezaron a bajar a las partes bajas para erradicar en los predios que contienen ese cultivo".⁴

Tabla 1. Población indígena de la cuenca del río Palomino

Poblado	Núm. de personas	Etnia
Taminaka	996	Kogui
Kasakumake	196	Kogui
Umandita	166	Kogui
Gumake	292	Arhuaca
Nimaizhi	378	Kogui
Total	2028 (300 familias)	

Fuente: IPS Ette Ennaka Gonawindúa Tayrona.

Tabla 2. Población campesina de la cuenca del río Palomino

	Núm. de familias
Corregimiento Palomino	2000 (DANE, 2005)
Campeños colonos de Sewiaja hacia arriba	30
Campeños colonos de Sewiaja hacia abajo	50
Total	2080

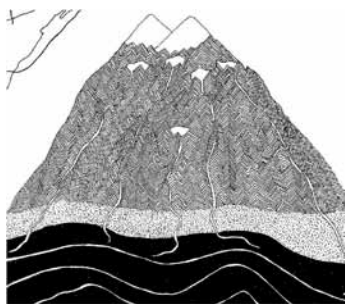


Figura 1. Las lagunas y las desembocaduras están conectadas.

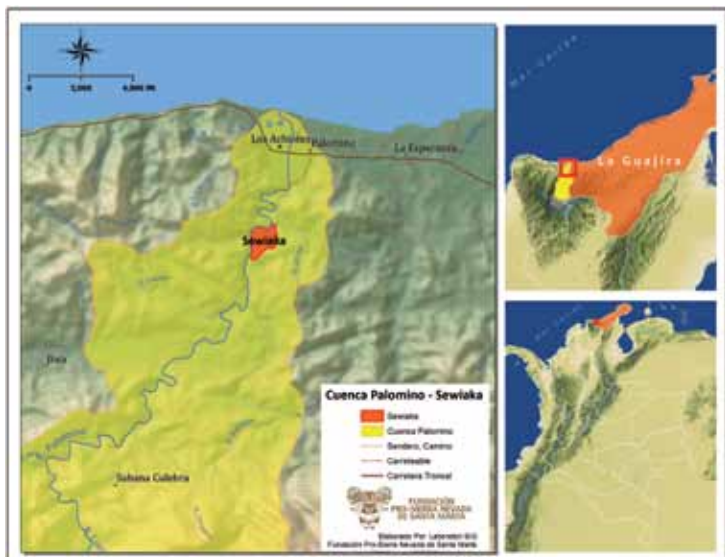


Figura 2. Localización de Sewiaja.



Figuras 3 y 4. Riqueza ambiental y cultural en Sewiaja.



Figura 5. Nacimiento de la cuenca del Palomino.



Figura 6. Desembocadura de la cuenca del río Palomino.

El proceso de construcción

La construcción de poblados indígenas y la compra de tierras⁷ en la parte baja de la Sierra Nevada es parte de las acciones para la recuperación del territorio ancestral. Con este objetivo, a través del proyecto del *Cordón ambiental y tradicional*, que surgió de un acuerdo entre el Gobierno nacional y las autoridades indígenas para fortalecer la presencia y ocupación indígena sobre estas zonas y la prestación de servicios básicos a la población, se han construido, desde el 2007, ocho pueblos (incluyendo Sewiaja) en ocho cuencas de la Sierra para los indígenas koguis, kankuamos y arhuacos.

Se ha determinado que cada uno de estos poblados cuente con un sector tradicional donde los indígenas tengan sus viviendas y espacios de reunión tradicional y uno comunitario, donde se localicen las obras que prestan servicios a la comunidad. Dependiendo de las necesidades, población y lugar, se ha concertado, definido y desarrollado un programa arquitectónico particular en cada cuenca.

A partir de lo anterior, se presenta para Sewiaja el proceso de construcción de las obras tradicionales que es realizado directamente por la comunidad indígena y el proceso de construcción de las obras comunitarias⁶ que desarrolla la Fundación Pro-Sierra Nevada de Santa Marta.



Figura 7. Panorámica de Sewiaja al inicio del proceso.

Proceso de construcción de las obras tradicionales. Principios de intervención

Para el poblado de Sewiaja se acordó construir en el sector tradicional cincuenta viviendas indígenas, dos casas ceremoniales y una casa de reuniones. Para su construcción se celebró el Convenio Interadministrativo de Cooperación y Cofinanciación entre la Agencia Presidencial para la Acción Social, el Fondo de Inversión para la Paz, Acción Social, (FIP) y la Organización Gonawindúa Tayrona.

El principio básico de intervención se fundamentó en fortalecer las prácticas tradicionales a través del uso de los sistemas propios de la arquitectura kogui. Este principio tiene que ver con:

- Fortalecer la organización tradicional;
- Fortalecer el trabajo y los acuerdos colectivos;
- Cumplir con los trabajos tradicionales relacionados con los trabajos de construcción;
- Utilizar los sistemas de construcción y materiales tradicionales.



Figuras 8 a 10. Así como los horcones son personas, las varas son los brazos estirados que sostienen en lo alto los animales que representan cada etnia. Para fortalecer la organización tradicional, se inició con la construcción de la cansamaria de las mujeres y de los hombres que es el espacio donde se unifican y se establecen los acuerdos comunitarios. Empalmado en palma de vino (curua).



Figuras 11 y 12. Trenzado en caña boba para cerramientos y amarres en bejucos.

Proceso de construcción de las obras comunitarias

Con respecto a las obras tradicionales, se acordó en Sewiaja construir: 1) un colegio de 76 m² que consta de cinco aulas escolares de primaria⁷ para 125 estudiantes indígenas cada una; 2) una biblioteca de 64 m²; 3) una cocina de 100 m²; 4) un comedor de 113 m² para 60 estudiantes; 5) un internado de 160 m² para 5 niñas y 20 niños; 6) una casa de 93m² para 6 profesores y promotores; 7) una casa de paso⁸ de 78 m²; 8) caminos, enlazados y muros en piedra; y 9) un acueducto para abastecer tanto el sector comunitario como el tradicional.

Para la construcción de las obras mencionadas se celebraron convenios de cooperación y cofinanciación con la Agencia Presidencial para la Acción Social, el Fondo de Inversión para la Paz, Acción Social, (FIP) y la Corporación Autónoma Regional de La Guajira (Corpoguajira).

Acuerdo de los principios de intervención

- *Respetar la autoridad y autonomía indígena en la toma de decisiones.* Se estableció la importancia de mantener un proceso permanente de consulta y concertación entre las autoridades indígenas y las entidades de apoyo, para la toma de decisiones durante el desarrollo del proyecto. Para definir y acordar la forma de intervención en Sewiaja y el programa arquitectónico (diseños, materiales, especificaciones técnicas)⁹, se realizaron de abril a noviembre del 2009 diversas reuniones entre Acción Social, las autoridades indígenas, la Organización Indígena Gonawindúa Tayrona, Corpoguajira y la Fundación Pro-Sierra Nevada de Santa Marta. De esta manera, se ha contado con la aprobación y reconocimiento de las autoridades indígenas durante el proceso de construcción.



Figura 13. Reunión de concertación con las autoridades indígenas de Palomino.



Figura 14. Planta de localización del sector comunitario.



Figura 15. Presentación del proyecto con las autoridades y comunidades indígenas.

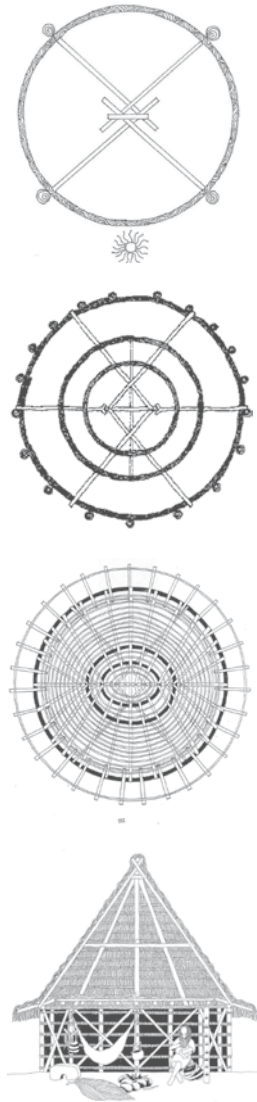


Figura 16. Vivienda en el sector tradicional de Sewiaja.

- *Fortalecer el sitio de Sewiaja a través del apoyo a los trabajos tradicionales.* Se acordó con las autoridades apoyar el cumplimiento de trabajos tradicionales a través de viajes a sitios sagrados y consecución de materiales de pagamento.¹⁰ A través de estos trabajos los indígenas "pagan" espiritualmente por los materiales que se usan en el proceso de construcción a los diferentes "jefes" de la naturaleza y, de esta forma, se mantiene el equilibrio con la naturaleza.

- *Respetar el sitio de Sewiaja y apoyar la recuperación y construcción de espacios para el cumplimiento de prácticas tradicionales.* Se acordó con las autoridades indígenas que la intervención que se hiciera para la construcción de las obras comunitarias debía fundamentarse en el respeto por la naturaleza y la cultura. De acuerdo con esto, el planteamiento arquitectónico busca mantener la vegetación existente, enriquecer el sitio con arborización y evitar la tala de árboles en la región (para esto se utiliza madera de reforestación).

Con respecto a las evidencias arqueológicas que se encuentran en el sitio, se acordó integrar y proteger los sitios de pagamento que se han establecido por los indígenas dentro del área de las obras comunitarias, para el cumplimiento de sus prácticas tradicionales.

- *Diferenciación de los espacios de localización de las obras tradicionales y comunitarias.* En los poblados de frontera, que se construyen "como bastón de apoyo para fortalecer la parte baja", los indígenas tienen establecido que hasta aquí puede llegar "material de afuera, institución, hermanito menor", porque de ahí hacia arriba se debe vivir cumpliendo la tradición. Si bien ese "pensamiento de afuera puede subir hasta aquí, no debe meterse a vivir dentro del pueblo sino aparte, donde se pueda controlar y ordenar de acuerdo con la ley de origen".¹¹

Se aprovechó que la topografía del predio forma dos planicies con diferencias de nivel, uno en la parte alta que delimita con el camino real donde se determinó construir las obras comunitarias y otro, paralelo al río Palomino en la parte baja, donde se decidió construir las obras tradicionales.

- *Utilizar sistemas constructivos que retomen elementos de la arquitectura tradicional y formas sencillas que permitan una lectura clara de los espacios.* En los pueblos tradicionales koguis, es posible encontrar, además de las viviendas y de los templos ceremoniales que son construidos siempre de forma circular, algunas construcciones de forma rectangular y cubierta a cuatro aguas.¹² Las diferencian claramente con la forma porque la función que cumplen viene de necesidades y modos de vida de afuera que se incorporaron en distintos momentos de la historia.

En ese sentido, en el planteamiento formal de Sewiaja, se buscó mantener tal diferenciación con la utilización de construcciones de planta rectangular, donde se retoman elementos como los aleros, el uso de caña boba, la forma de la estructura y la altura de las cubiertas, entre otros.

Sin embargo, se buscó también retomar el uso de la planta circular, de sistemas constructivos tradicionales y del uso de materiales y elementos, como los muros, enlozados y caminos de piedra, para equilibrar y enriquecer la propuesta general.

Otro elemento que se retoma de la arquitectura indígena son trabajos en piedra. Para tal fin, se plantearon muros, enlozados y cerramientos en piedra.

- *Adaptarse a las condiciones climáticas (altas temperaturas en verano y fuertes precipitaciones en invierno) y topográficas del sitio (terreno plano).* Por la temperatura cálida del área se plantearon cubiertas altas a cuatro aguas con una inclinación del 40%, con dos vanos de ventilación en la parte superior que permita la salida de aire caliente, con estructura de madera y caña boba para amortiguar el calor y tejas de cinc sobre esta estructura.

Para evitar los rayos de luz directos, se definió la localización nortesur en las aulas, biblioteca e internado, y se plantearon ventanas grandes que permiten la circulación del aire y aleros que dan sombra sobre las paredes de las construcciones.

Respecto a la topografía del sitio, se plantearon sobre niveles para aislar las construcciones del nivel exterior y evitar el deterioro por la humedad en los materiales.



Figura 17. Sitio de pagamento dentro de las obras occidentales.



Figura 18. Caracoles de pagamento.



Figura 19. Muros de piedra.



Figura 20. Camino de acceso en piedra.

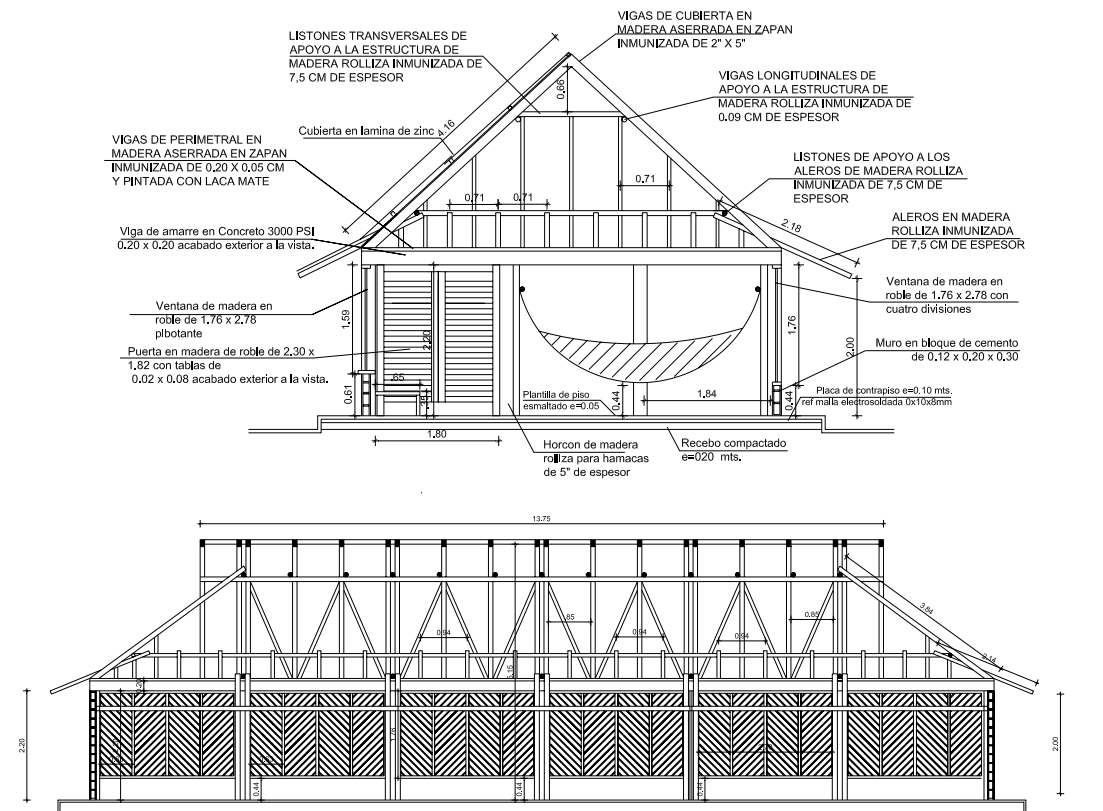


Figura 21. Internado de niños y niñas. Cortes transversal y longitudinal.

- Garantizar la durabilidad de las construcciones en el tiempo y la facilidad en el mantenimiento.* Se planteó utilizar para ciertas obras, estructura de columnas y vigas en concreto, cerramiento en bloque de cemento pañetado y pintado, pisos de cemento pulido y cubiertas y carpintería con madera inmunizada. Con el fin de atenuar el uso del concreto y cemento en el sitio, se planteó utilizar en el cerramiento de las diferentes obras paneles fijos, ventanas y puertas de madera soportados sobre pequeños muros en bloque. De esta forma, el concreto se utilizó solamente en la estructura, y el cemento, en los pisos.
- Utilización de materiales de construcción.* Se acordó que materiales como la piedra, arena y gravilla se obtendrían del área vecina a la construcción, que la palma amarga y caña boba se obtendrían en la zona baja de la cuenca y que la madera, varilla, cemento y teja, se traerían de los centros urbanos.

Dadas las dificultades de acceso al sitio, se contó con la ayuda del Ejército Nacional de Colombia para el transporte helicoportado de aproximadamente 33 ton; el resto del material se subió en mula.

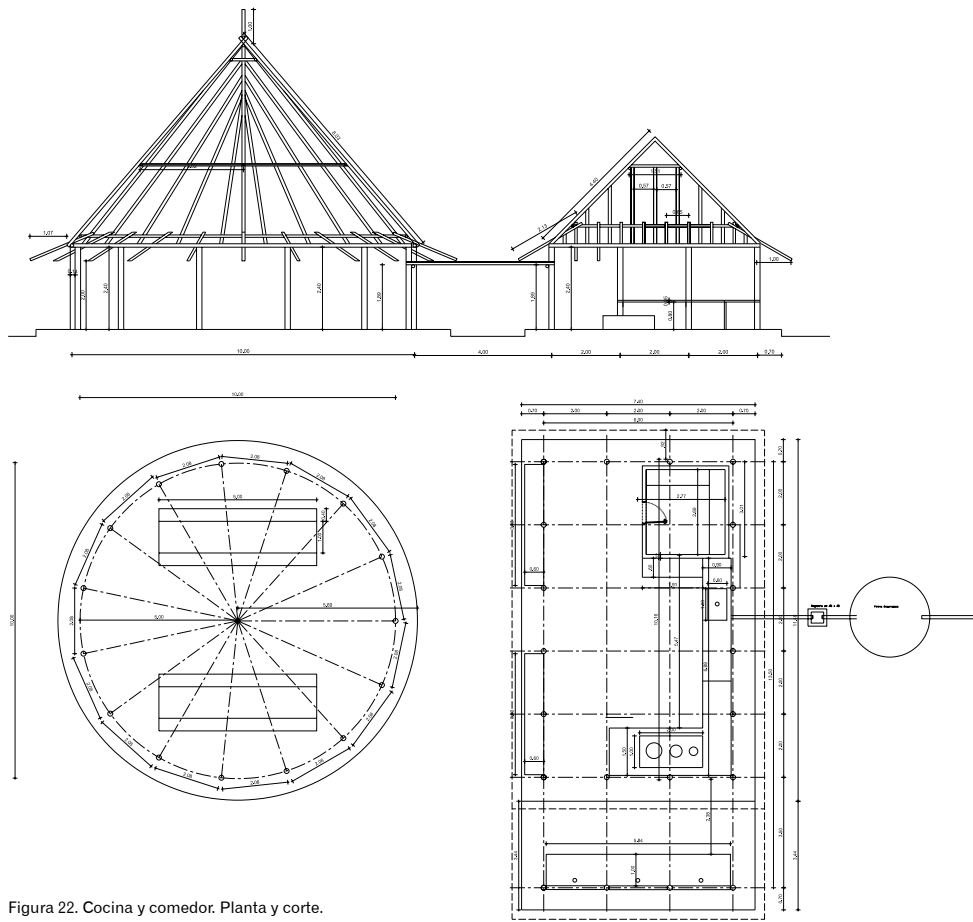


Figura 22. Cocina y comedor. Planta y corte.



Figura 23. Cocina y comedor en construcción.

Reflexión final

La recuperación del territorio es el sueño de los indígenas de la Sierra Nevada, ahí está su historia y la fuerza de su cultura. Son conscientes de que volver a tener todo lo que les fue entregado desde el origen es imposible, y es por esto que ese no es el objetivo. Su pensamiento está en recuperar y restablecer las conexiones entre lo tangible y lo intangible, entre el mundo material y el espiritual, entre la razón y el corazón. Éste ha sido un trabajo permanente, silencioso, sin violencia, donde los resultados que se han alcanzado tienen como principio la organización tradicional, el cumplimiento de la ley de origen, el establecimiento de acuerdos que se fundamentan en intereses colectivos y no en lo individual.

Por eso, construir una casa es un trabajo colectivo, un camino de acuerdos con el bosque, con las piedras, con los jefes de las diferentes naturalezas; por eso, la casa no es solamente un espacio, porque la casa es también toda la Sierra, es el pensamiento unificado de una comunidad, en cada palo, en cada hoja de palma; por eso cada vez que se construye, se debe pagar por lo que se usa, para agradecer y estar en paz con la naturaleza y con los demás hermanos.

Este trabajo ha significado aprender, valorar la importancia de mirar más allá del presente, confiar y, sobre todo, entender que, aunque existan diferencias, es posible construir en conjunto.



Figura 24. Cubierta de aulas.



Figura 25. Varas de madera aserrada y aleros en rolliza.



Figura 26. Inclinación y aperturas.

- 1 La Organización Indígena Gonawindúa Tayrona fue creada en 1987 y tiene su jurisdicción en el Resguardo Kogui Malayo Arhuaco. Es el único órgano y vocero de los pueblos arhuacos (wintukwas), koguis (kagabas) y wivas (arzarios) ubicados en su jurisdicción.
- 2 La Fundación Pro-Sierra Nevada, creada en 1986, es una organización civil, no gubernamental, sin ánimo de lucro, que promueve y facilita la participación y la concertación de los pobladores, comunidades, organizaciones e instituciones de la Sierra Nevada de Santa Marta y su área de influencia para el desarrollo sostenible, entendido como la armonización del bienestar humano, la diversidad cultural y la vitalidad de los ecosistemas para las presentes y las futuras generaciones. En cumplimiento de su misión la FPSN desarrolla acciones de generación y divulgación de conocimientos, fortalecimiento organizativo y manejo concertado del territorio.
- 3 Desde el siglo XV, se han dado diferentes procesos de ocupación de la Sierra Nevada. Sin embargo, desde "afuera" (el mundo occidental) como desde adentro (el mundo indígena), se han implementado diferentes estrategias para recuperar y devolver a las comunidades indígenas su territorio ancestral y, con esto, la protección de su cultura y de la riqueza natural del territorio. La estrategia de recuperación territorial de los pueblos indígenas de la SNSM se ha fundamentado en dos líneas principales: la consolidación del territorio ancestral y el fortalecimiento del gobierno propio. Dentro de la primera línea, algunas de las principales actividades son el saneamiento y ampliación de los resguardos, la protección de los sitios sagrados y la recuperación de sitios estratégicos en la parte baja de la Sierra a través de la construcción de pueblos talanquera y de proyectos como el del Cordón ambiental y tradicional.
- 4 Palabras de José de los Santos Sauna, Cabildo gobernador kogui de la Organización Gonawindúa Tayrona.
- 5 Parte de la estrategia para la sostenibilidad de los poblados y para la recuperación y conservación ambiental de estas zonas, es la compra de predios en el área vecina a cada pueblo. En el caso de Sewiaja, se han adquirido con recursos de la gobernación de La Guajira 18 fincas que suman 300 ha, para la siembra de los diferentes cultivos y localización de las fincas indígenas.
- 6 Se ha determinado en el proyecto Cordón ambiental y cultural que la construcción de las obras comunitarias se realice a través del apoyo profesional de entidades que tienen capacidad técnica en la región.
- 7 En Dumingueka, pueblo vecino en la cuenca del río Santa Clara, se encuentra la sede educativa principal que cuenta con bachillerato.
- 8 La Casa de Paso es un espacio que cuenta con dos consultorios de atención básica.
- 9 Los diseños arquitectónicos fueron realizados por Juana Londoño (Fundación Pro-Sierra Nevada de Santa Marta).
- 10 Este trabajo ha sido orientado por Ricardo Rey (Fundación Pro-Sierra Nevada de Santa Marta).
- 11 Explicación del Cabildo gobernador kogui, José de los Santos Sauna.
- 12 Estas construcciones "diferentes" son por lo general la iglesia construida en algunos de estos pueblos en la época de evangelización, la casa que utilizan de bodega y la cocina comunitaria.

