

البيط
AL-BASIT

REVISTA DE ESTUDIOS ALBACETENSES



TERCERA ÉPOCA • AÑO XXVII • NÚMERO 46 • DICIEMBRE 2002

INSTITUTO DE ESTUDIOS ALBACETENSES
"DON JUAN MANUEL"
DE LA EXCMA. DIPUTACIÓN DE ALBACETE

CONSEJO DE REDACCIÓN

DIRECTOR:

RAMÓN CARRILERO MARTÍNEZ

Director del Instituto de Estudios Albacetenses "Don Juan Manuel"

CONSEJEROS:

LUIS G. GARCÍA-SAÚCO BELÉNDEZ
ISABEL MOLINA MONTEAGUDO
FRANCISCO MENDOZA DÍAZ-MAROTO
JULIÁN DE MORA MORENO
ANTONIO MORENO GARCÍA
CARLOS PANADERO MOYA
MIGUEL PANADERO MOYA
AURELIO PRETEL MARÍN
JOSÉ SÁNCHEZ FERRER
ALFONSO SANTAMARÍA CONDE
JAVIER LÓPEZ PRECIOSO
ANTONIO SELVA INIESTA
ALONSO VERDE LÓPEZ

Editor científico:

Instituto de Estudios Albacetenses de la Excm. Diputación Provincial de Albacete

Dirección y Administración:

Callejón de las Monjas, s/n. - 02005 Albacete

Dirección Postal:

Apartado de Correos 404 - 02080 Albacete

Cuenta corriente:

Caja Castilla La Mancha, n.º 2105 1000 22 0140520395

Periodicidad: Semestral

Precio de suscripción anual: 9,62 euros + I.V.A.

Número suelto: 6,01 euros + I.V.A.

Canje:

Con todas las revistas científicas o culturales que lo soliciten

* * * * *

AL-BASIT no se solidariza ni identifica necesariamente con los juicios y opiniones que sus colaboradores exponen, en el uso de su plena libertad intelectual.

ARQUITECTURA POPULAR

CUCOS Y CHOZOS EN LA COMARCA DE HELLÍN

Regino López Montoya

INTRODUCCIÓN

La Comarca de Hellín por sus características naturales y situación geográfica, ha constituido desde siempre un espacio favorable al hábitat humano.

Su clima relativamente benigno, con inviernos suaves y veranos cálidos, su topografía en la que destacan amplios valles rodeados de montañas de variable altitud y la presencia de abundante agua, tanto de los ríos Mundo y Segura, como de fuentes, arroyos o manantiales, así como de tierras fértiles, hicieron que desde épocas muy remotas, el hombre se instalara por ellas, primero persiguiendo las manadas de herbívoros que habitaban en las zonas húmedas, y más tarde, asentándose sobre diversas zonas para cultivar la tierra.

A todo ello hay que añadirle su situación geográfica como zona de paso entre la Meseta y la costa levantina de Murcia y Cartagena, así como entre la zona de Sierra Morena y de Segura y la zona de la costa Valenciana. Esta ubicación, permitió que desde el establecimiento de comercio, importante rutas comerciales atravesaran la comarca, tanto por tierra, como siguiendo el curso de sus ríos, lo que ha favorecido la llegada de todas las culturas y civilizaciones que han colonizado España a lo largo de la Historia.

Por tanto, no es de extrañar que contemos con numerosísimos vestigios de la presencia humana desde la más remota antigüedad y todas las culturas posteriores: Paleolítico, Neolítico, Edad del Bronce, la Cultura Ibera, Romanos, Visigodos... hasta nuestros días.

Muchos de estos legados de nuestros antepasados, han sido objetos de investigación, especialmente en los últimos años, por historiadores y arqueólogos, y hoy contamos con un catálogo de yacimientos arqueológicos muy completo, de los cuales muchos de ellos han sido estudiados con cierta profundidad mediante excavaciones, que han puesto al descubierto multitud de restos de todo tipo como necrópolis, poblados, villas, murallas, cerámicas, almalzaras, aljibes... que nos han aportado una valiosa información para estudiar y entender las diversas culturas de los diferentes pobladores que han pasado o se han asentado en la Comarca, especialmente las más antiguas.

Existen otras muchas construcciones aún sin estudiar, testigos de esta continua presencia humana, dispersas por toda la comarca, salpicando nuestros campos, y que son igualmente legados de nuestros antepasados, especialmente de los siglos XVIII, XIX y principios del XX.

Son construcciones que el hombre ha ido realizando a lo largo del tiempo para dar solución a los más diversos problemas, desde los más sencillos como el poder refugiarse de las inclemencias del tiempo, hasta algunos muy complejos, como son la conducción o almacenamiento de agua.

Son fruto de una sociedad, de una cultura, que puso su ingenio y trabajo en afrontar y resolver un problema concreto y por tanto merecen ser estudiados y en la medida de lo posible preservados, ahora que muchos de ellos no han desaparecido o están en buen estado de conservación.

LOS CUCOS

Una de estas construcciones que podemos encontrar por la comarca de Hellín son los «cucos», también llamados «chozos».

Los cucos son pequeños refugios que surgieron al lado de explotaciones agrícolas para dar albergue temporal a los hombres(y en ocasiones a los animales) que las cultivaban.

Se utilizaban para protegerse del ardiente sol durante el día, y del frío viento de la noche, así como para guarecerse de las repentinas tormentas, durante las temporadas en las que se estaban realizando las diversas tareas agrícolas que los cultivos requerían.

Podemos establecer una clara diferencia entre cuco y chozo.

Mientras que el chozo es una construcción que se realizan con elementos vegetales tales como palos, cañas..., con formas más o menos cuadradas, ya que su estructura la constituían postes de madera a los que se unían cañas, juncos, aneas... para formar las paredes y el tejado, pero con el inconveniente de que eran poco duraderos, por el rápido deterioro de sus elementos constructivos.

El cuco, por el contrario, son sólidas construcciones de piedra y barro normalmente de forma cilíndrica con una cúpula que les servía de tejado y que presenta una serie de características constructivas.

Las características principales de los cucos, en líneas generales son:

- Están contruidos con losas de piedra más o menos planas.
- Tienen planta circular que se remata mediante una bóveda circular. La

bóveda se forma por la aproximación de las hiladas de piedra que se van cerrando hasta constituir la cubierta.

- Los materiales con los que están realizados, son fundamentalmente piedras de los propios bancales pudiendo en ocasiones incluir el barro, que sirve de argamasa para ir trabando las piedras. En alguna ocasión aparecen revestidos por el interior con un enlucido de yeso.

- Han sido construidos en muchas ocasiones por los propios dueños de las tierras, con escasos conocimientos constructivos aplicando tan solamente su habilidad para dar solución a la necesidad de refugio en las cercanías de las tierras de labor, dando como resultado una gran diversidad de tamaños y formas, lo que ha originado que cada uno de ellos sea un ejemplar único y diferente de los demás.

- Todos tienen una puerta o vano que hace las veces de ella, orientada hacia el Sur o hacia el Este, y la mayoría tienen una o dos pequeñas oquedades como ventanas, hacia el Norte, que le sirve para la ventilación.

LOS CUCOS EN LA COMARCA DE HELLÍN

Su construcción esta condicionada por tres factores:

- La extensión del terreno de cultivo, ya que surgen en terrenos relativamente pequeños y medianos de secano, que no justificaban la construcción de una casa o cortijo.

- La distancia al núcleo urbano de las tierras de cultivo, puesto que la mayoría se ubican en terrenos alejados de núcleo de población, ya que los terrenos más cercanos de cultivo, permitía ir y venir a los agricultores diariamente a la población, y por tanto, no eran necesarios un refugio para pernoctar.

- El tipo de cultivo, fundamentalmente en los terrenos de secano se ha cultivado siempre cereal, viña o almendro, que requerían la presencia de los agricultores durante varios días a lo largo del año para las diferentes actividades agrícolas.

Había que preparar la tierra, sembrar, escardar, segar, acarrear, trillar o vendimia... y esto requería que varias veces al año era necesario permanecer algunos días trabajando la tierra, por tanto había que disponer de un lugar dónde refugiarse y poder pasar la noche, por lo que los dueños con el tiempo veían la necesidad de construir un pequeño refugio permanente y sólido, con el fin de que les sirviera para los sucesivos años.

Aprovechaban para ello, los elementos que más a mano tenían, las propias piedras que estaban arrinconadas en los bordes de la zona de cultivo y el barro formado con la tierra y muchos los realizaban ellos mismos en el invierno, cuando las tareas agrícolas les permitían disponer de algún tiempo libre.

Para ello utilizaban piedras más o menos planas de un tamaño pequeño que permitiera su manejo por una sola persona. Trazaban una circunferencia en el suelo y sobre ella iban levantando sucesivas filas de piedras, que acoplaban con una pequeña maza y que enseguida comenzaba a inclinar con cuñas de piedra, para ir cerrando las filas, formando así la cúpula.

En otros muchos lugares tanto de la provincia, como de otras regiones se utilizaba únicamente piedras en este tipo de construcción, técnica conocida como piedra seca, por no utilizar ningún elemento de fijación de las piedras, únicamente su propio peso.

En la comarca de Hellín no se ha seguido esta técnica (excepto en un caso) y la mayoría de los cucos, las piedras aparecen unidas por barro.

Además, una vez terminados, se suelen revestir por fuera y por dentro con yeso o argamasa, lo que les confiera una mayor solidez y aislamiento.

En algunos de ellos, aparecen elementos añadidos que nos indican su funcionalidad: bancos corridos de piedra en su interior, que sirven de asiento para sus moradores, pesebres para la alimentación de los animales de tiro, estacas para colgar aperos y enseres, palos con cuerdas dónde se enganchaban las poleas, en el caso del utilizado para recubrir un pozo...

Estas construcciones, muy abundantes en la zona norte de la provincia de Albacete y en algunas zonas de la región de Murcia, escasean en la Comarca de Hellín por tres motivos:

En primer lugar no ha sido la opción más adoptada para dar solución al problema del refugio temporal, ya que la orografía del terreno de la comarca de Hellín, ha proporcionado abundantes refugios naturales, tales como cuevas, abrigos, oquedades, árboles y vegetación abundante... que en caso de tormentas, o tener que pasar una noche en el campo, se utilizaban como albergue temporal, sin tener que realizar el trabajo de construir un refugio. Si era necesario pernoctar varias noches en un mismo lugar, entonces la solución más rápida era realizar un chozo con los abundantes elementos vegetales del entorno, más fácil y rápido de hacer.

En segundo lugar el tipo de actividad productiva, determinaba el tipo de construcción.

Las actividades económicas tradicionales de la comarca han sido la

agricultura, el esparto y la minería y cada una de ellas ha optado por una solución diferente para el problema del refugio

- En la agricultura de las tierras de regadío, que requerían un trabajo casi diario, como son las zonas tradicionales de huerta de la Fuente de Hellín o de la Fuente de Isso, se construían casas en las cercanías de ellas para guardar los aperos agrícolas y no tener que desplazarlos diariamente, son las populares « casicas » que salpican todas estas zonas.

- En las zonas agrícolas de cultivo de secano, normalmente grandes extensiones de terreno, alejadas de los núcleos principales de población, la solución más extendida era la construcción de cortijos y casas de campo debido a las limitaciones de los medios de transporte que no permitían un desplazamiento rápido desde los pueblos a la finca diariamente.

Los agricultores y sus familias residían en ellos permanentemente y por tanto tenían que tener todas las dependencias para la función que desempeñaban: vivienda, granja de animales, instalaciones para los animales de labor, dependencias para el almacenamiento de las cosechas...

- En el cultivo y explotación del esparto, miles de hombres han trabajado durante varias décadas en los montes de la comarca realizando diversas tareas, tales como la limpieza de monte, la cogida, el acarreo... por lo que lógicamente necesitaban refugios para protegerse de las inclemencias del tiempo, no optando como solución para esta necesidad la de construir un cucos por dos razones fundamentales:

El trabajo exigía que se fueran desplazando las cuadrillas, conforme avanzaban las tareas en el monte, por tanto los refugios eran provisionales para pernoctar sólo una sola noche en el lugar de trabajo.

Era mucho más rápido y cómodo realizar improvisados chozos con ramas de pino o confeccionarlo con las gavillas del propio esparto

- En las zonas mineras del azufre, es muy frecuente el hábitat en cuevas, muchas de ellas excavadas en los alrededores de los yacimientos, debido a la escasez de casas y a la abundancia de obreros, que solucionaban el problema de la vivienda, construyéndosela ellos mismos, excavando o agrandando huecos naturales en las paredes verticales de los abundantes farallones.

En tercer lugar, por informaciones orales y cartográfica tenemos referencia de que varios cucos han desaparecido en los últimos años, como consecuencia de la intensa modificación a que se han visto sometidos muchos terrenos de nuestra comarca por diversas actividades humanas, tales

como las roturaciones de nuevas tierras para su explotación en regadío por goteo, las repoblaciones forestales, la construcción de carreteras y caminos... que en muchas ocasiones han acabado con algunos de ellos, bien por que estorbaba o simplemente por que ya no se consideraban útiles, ni necesarios (mejora de medios de transporte que ya no requieren pasar la noche en el campo, nuevas construcciones agrícolas más modernas y espaciosas...).

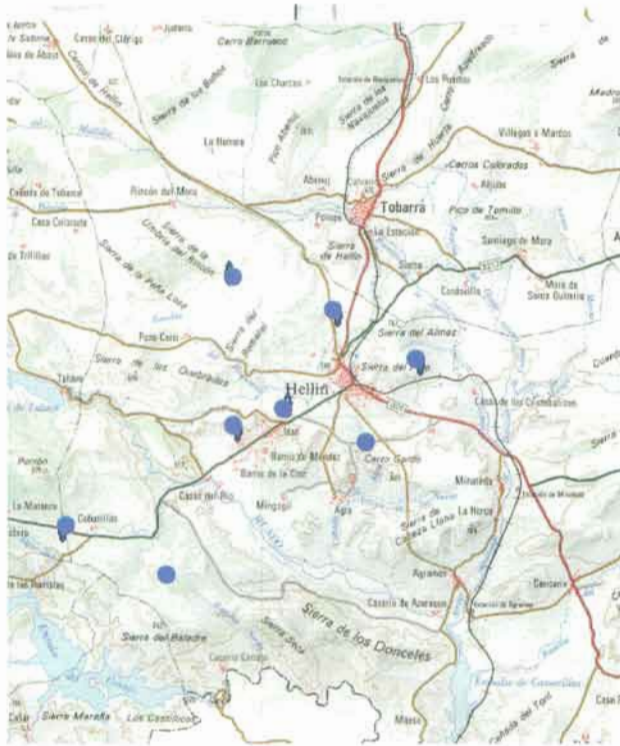
Otros han sido profundamente modificados de diversa forma: destruyendo su estructura original circular terminada en cúpula y rehacerlos con formas cuadrada y elementos constructivos atípicos como los tejados de chapas de zinc, como podemos observar en la siguiente fotografía, o respetando su estructura y materiales, pero añadiéndoles los elementos del progreso para una vida más confortable como la electricidad y la televisión, como veremos en el cuco ubicado en la « Pista» en las cercanías de la carretera de Cañada de Agra.



En la actualidad tenemos localizados ocho cucos (aunque no descartamos encontrar alguno más) en todo el amplio termino municipal de Hellín, lo que nos indica su baja densidad por las razones anteriormente señaladas, frente a la zona norte de la provincia dónde se han localizado alrededor de dos centenares.

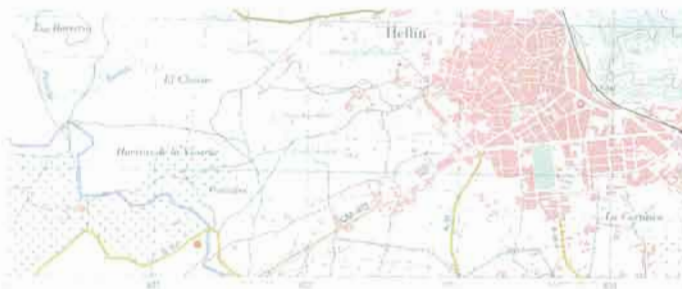
Mapa de la distribución

Como vemos se encuentran muy diseminados y distantes unos de otros, sin que sigan un patrón de distribución, únicamente destacar que hacia el sur del municipio, por la zona de Agramón y las Minas no hemos detectado su presencia.



1-CUCO DEL PRADO DE ISSO.

Localización: Desde Hellín por la carretera de Isso, tomamos la carretera que va en dirección a la Fuente de Isso, y a unos quinientos metros lo encontramos a la izquierda, sobre un montículo.



Características:

Este cuco se encuentra en buenas condiciones de conservación y tiene las siguientes características:

Circunferencia exterior: 11,30 metros

Altura exterior: 3,50 metros

Anchura de la pared: 0,70 metros

Orientación : Sur

Presenta un hueco hacia el Oeste que la sirve de ventana de ventilación

Tiene un marco de madera de 1,40X 0,80 m que sujetaba una puerta hoy desaparecida.

Está construido con piedras trabadas con barro y su exterior esta recubierto por argamasa, bien conservada en las paredes verticales y bastante erosionada en la zona de la cúpula.



2-CUCO DEL PEDERNALOSO.

Situación: Se encuentra en las cercanías de la ermita del Pedernaloso, en las inmediaciones de Isso, sobre una pequeño cerro junto a una balsa grande muy deteriorada, que recogía las aguas de un manantial cercano.

Para acceder hasta él lo podemos hacer desde el anterior cuco, siguiendo



hacia la Fuente de Isso, y al llegar al cruce de carreteras junto a la misma, seguir recto por el camino que pasa junto al Jardín Botánico o Arboreto, donde se acaba la carretera asfaltada. En la bifurcación de caminos siguiente, señalizada con una gran piedra vertical, tomamos el de la izquierda y lo continuamos hasta las inmediaciones de la ermita del Pedernaloso, que veremos en todo momento sobre un montículo, situado enfrente de nosotros. Al llegar al cruce de caminos junto a la ermita tomamos el de la izquierda y dejamos el vehículo enfrente de las casas que encontraremos a la izquierda. Veremos el cuco a la derecha en la pendiente que forma el terreno sobre una zona rocosa.

Características:

Este cuco es el que tiene peor estado de conservación de todos los estudiados, ya que de ha hundido casi la mitad de la construcción originaria, y por tanto, al perder parte de su estructura, los restos que se mantienen en pie, se encuentran debilitados y muy erosionados, por lo que su hundimiento total, parece más que probable en un periodo corto de tiempo.

Dimensiones:

Circunferencia exterior: 11,50 metros

Altura: 2,20 metros

Grosor de la pared. 0,50 metros.

Diámetro interior: 2,70 metros

Orientación de la puerta: Sureste.

Materiales: piedra sujeta con barro.

Exterior : enlucido con argamasa

Interior: enlucido de yeso, con un acabado muy bueno.

Parece que tenía una ventana hacia el oeste, pero por el estado de deterioro en que se encuentra, de ella hoy sólo queda un agujero

La puerta, y sus aldaños se han hundido completamente y sobre el terreno quedan sólo sus piedras, sin que aparezcan restos de puerta o marco de madera, esto nos permite ver la estructura interna y el sistema constructivo empleado.

Presenta una sección semicircular casi perfecta, dada por la inclinación de las sucesivas capas de piedras, que a base de cuñas de pequeñas piedras, van aumentando poco a poco su inclinación para formar una cúpula que se cierra con piedras verticales, utilizando para unirlos y rellenar los huecos, el barro fabricado con la tierra y el agua que pasa al pie del cerro sobre el que se ubica.

En sus inmediaciones podemos encontrar otras manifestaciones de la arquitectura popular como por ejemplo, una gran balsa que se utilizaba para acumular el agua de riego de un nacimiento cercano, que llegaba por medio de una pequeña acequia formada por losas de piedra e incluso en algunos tramos excavada sobre la piedra del cerro.



3-CUCO DE LA VILLARREALA:

Situación: para llegar tomamos el camino que partiendo del barrio de la estación se dirige hacia la cantera de arcilla conocida popularmente como «La cenagosa», pasamos por debajo de carretera nacional 301, de Albacete a Murcia y encontraremos un camino muy transitado por el continuo paso

de camiones que van a descargar residuos inertes en el hueco de la antigua cantera, lo seguimos y tendremos cuidado de no adentramos en la zona de descarga, sino que seguimos rectos por un camino entre una plantación de almendros, y nos encontraremos enseguida con el cuco a la izquierda.



Características:

Perímetro: 15,50 metros

Altura exterior: 3 metros

Grosor de las paredes: 0,60 metros

Orientación : Sur

Ventana hacia el Oeste

Hueco de la puerta: con forma de arco, con base de 0,90 m que va cerrando hasta una altura de 1,80 metros.

Diámetro interior: 3,40 metros.

No presenta enlucido exterior por lo que se pueden apreciar el sistema constructivo utilizado con grandes losas de piedra a las que se les daba la inclinación introduciendo otras piedras más pequeñas, a modo de cuñas y todas ellas sujetadas sobre capas de barro.

Actualmente se encuentra en un aceptable estado de conservación, aunque comienza a dar síntomas de degradación pues aparecen algunas piedras desprendidas y su cúpula esta muy erosionada.

Esta construcción es una de las más grande de las existentes tanto por sus dimensiones exteriores como interiores, ya que era utilizado tanto por personas como por animales y por eso en su interior tiene un pesebre de 1,20 metros de longitud, para la alimentación de los animales utilizados en las tareas agrícolas, fundamentalmente mulas o burras.

A diferencia de los demás, la cúpula no comienza a formarse desde prácticamente las primeras filas de piedras, sino que tiene una pared

perfectamente circular de 0,80 metros de altura, más ancha como base, desde la que comienza a tomar forma la cúpula y que le confiere un aspecto característico



4-CUCO DE LA CARRETERA DE POZOHONDO

Situación :



Por la carretera a Pozohondo, al pasar la cruz que recuerda el lugar dónde fue asesinado el sacerdote D. Fortunato Arias, encontramos una pequeña curva a la izquierda y una casa a la derecha en estado ruinoso entre un bancale de almendros, y enfrente de nosotros, aparece la silueta del cuco que puede pasar desapercibida, si no nos fijamos con atención por presentar el mismo color que el monte que se encuentra detrás.

Características:

Perímetro exterior: 9 metros

Altura exterior: 2,30 metros

Altura interior: 1,80 metros

Diámetro interior: 2 metros

Grosor de la pared: 0,40 m

Orientación : Sur

Presenta dos huecos a modo de ventanas una en

dirección O y otra en dirección NO de 0,40X0,30 m así como un escalón interior como banco para sentarse durante el descanso.

El exterior está revestido de argamasa y el interior de yeso.

Tiene unas paredes verticales bastante elevadas, lo que hace que la cúpula sea muy achatada, en comparación con los demás, por lo que es posible que para su construcción se utilizara algún tipo de armazón de madera, que los revestimientos no permiten ver.

Se encuentra aceptablemente conservado, presentando una mayor erosión sobre la cúpula que ha perdido la mayor parte de la argamasa, quedando la piedra desnuda en su mayor parte.



5-CUCO DE LA RAMBLA DEL MULLIDAR:

Situación:

Se encuentra en un lugar bastante alejado de las carreteras, por lo que tenemos que utilizar un largo trayecto por caminos.

La mejor forma de llegar hasta él, es ir hasta la pedanía del Rincón del Moro y tomar el camino de la izquierda antes de entrar a dicha pedanía. Este camino va paralelo a la canalización de la Rambla del Mullidar, en dirección a la zona del nuevo Pantano del Boquerón. Por este camino, ascenderemos por una fuerte pendiente, dejando a la derecha una gran trinchera por donde pasa la rambla, hasta un túnel. Casi en la coronación del camino encontramos un pequeño cuco a la izquierda.



Características:

Perímetro: 9,40 metros

Altura : 2 metros

Grosor del muro: 0,70 m

Diámetro interior: 1,60 m

Orientación : E

Presenta un hueco en la pared posterior, que serviría para la ventilación

Ese cuco es totalmente diferente a los anteriormente descritos, por estar construido totalmente en piedra, sin ningún tipo de argamasa, utilizando únicamente las fuerzas complementarias de unas piedras contra otras, que le confiere su particular estructura, técnica conocida como construcción de piedra seca.

La puerta esta coronada por una gran losa que le sirve de dintel y de soporte para la cúpula que se encuentra coronada en su centro por una gran piedra que la cierra y que sobresale del conjunto al estar colocada verticalmente.

Su contexto también es diferente pues en sus inmediaciones no hay terrenos agrícolas, pero si zonas de monte bajo, por lo que sería construido y habitado por pastores que aprovechaban esta zona improductiva para pastar el ganado y que lo utilizarían para protegerse de tormentas o del viento, ya que por su situación casi el lo alto del cerro, les permite vigilar los

ganados que pastaban en una gran parte del valle del Rincón del Moro.

Tiene más similitud con los cucos de las zonas colindantes como los de Pozohondo y con los del norte de la Provincia, que en su gran mayoría utilizan la piedra seca, a diferencia de los de la comarca de Hellín que utilizan el barro para fijar y unir las piedras.



6- CUCO DEL CHARCON

Situación:

En la carretera de Elche de la Sierra, al pasar el cruce de la carretera del Puente de Híjar en la Covatillas, encontramos un cortijo compuesto por varias casas abandonadas, conocido como el Charcón donde se ubica otro cuco. Se encuentra enfrente de la fachada principal de las casas junto a un horno de leña, hoy día hundido.



Características:

Perímetro: 15 metros.

Altura: 3m

Puerta: de madera (1,40 X 0,80 m) que aún se conserva.

Hueco de ventilación de 0,30 X 0,30 m orientado hacia el norte.

Revestimiento de argamasa deteriorado en muchas zonas.

Estado de conservación aceptable.

Este es un cuco que también presenta particularidades, pues llama la atención que se ubique junto a un cortijo bastante grande, cuando todos se construyen en lugares alejados de núcleos de población o viviendas.

Es muy posible que se encontrara ya construido cuando éstas se hicieron, y que se reaprovechara dándole otra finalidad como la de servir de almacén para la leña del horno que se encuentra junto a él, o se utilizara para guardar animales como cerdos, o gallinas de las viviendas cercanas como lo atestiguan los excrementos que hay en su interior.



7- CUCO DE LA PISTA:

Situación:

« La Pista » es el nombre coloquial de una carretera que se construyó para comunicar los pueblos de Mingogil, Cañada de Agra y Nava de Campaña, y que ocupó parte de los terrenos de la Cañada Real de los Valencianos, camino tradicional del comercio y de la trashumancia entre la zona de Levante y las zonas de la Sierras de Alcaraz y Segura.

Para acceder desde Hellín, tomamos la carretera que desde la isleta frente al Cuartel de la Guardia Civil, se dirige hacia Agra. Una vez tomada La Pista, tenemos que pasar el cruce de



Cañada de Agra y a unos quinientos metros lo encontramos a la derecha de la carretera. Se encuentra en una propiedad privada, hoy vallada, por lo que su visita requiere el permiso de los dueños.

Características:

Circunferencia: 15, 50 m

Altura : 3m

Orientación : Nordeste

Puerta metálica de 1,80 X 0, 80 m

Ventana : 0,65X 0,50 m

Se encuentra recientemente restaurado con un revestimiento exterior de hormigón, respetado las piedras de cierre de la bóveda que aún se pueden ver.

Llama la atención los elementos de modernidad de su exterior: puerta metálicas, farola sobre la misma y una antena de televisión, lo que denota su acondicionamiento como casa de campo.



8- CUCO DE PINARVERDE:

Situación:

Desde Hellín tenemos que tomar la carretera que se dirige al embalse del Cenajo y a un kilómetro veremos a la derecha un cortijo que no sirve de referencia para parar. El cuco se encuentra enfrente, a la izquierda de la carretera, en el fondo de una cañada.



SITUACIÓN:

Lo hemos incluido por que aparentemente reúne todas las características de un cuco: construcción circular de piedra y barro, que se va cerrando para terminar en cúpula, puerta en uno de sus lados, ventana, orientación Sur... pero al acercarnos veremos con sorpresa que su finalidad es diferente, ya que no es un refugio como los demás cucos, sino el «brocal» de un pozo, cuya finalidad es las cerramiento para impedir la caída de personas y animales, así como de evitar la evaporación de agua.

CARACTERÍSTICAS:

Circunferencia: 8m

Altura: 3,30 m

Puerta: 1,90 X 0,90 m

Ventana : 0,40x0,40 m

Orientación: puerta hacia el Sur, ventana hacia el Este.

Se encuentra recubierto exteriormente por argamasa.

Presenta en la parte interior de la cúpula una viga de madera de la que cuelgan cuerdas, posiblemente para fijar una polea o carrucha, como la que tienen todos los pozos y aljibes, para facilitar la labor de extracción de agua.

Se encuentra en buen estado de conservación excepto en la zona entre la puerta y la ventana que se encuentra muy erosionado, con piedras caídas. Tiene una puerta antigua que se ha desprendido de su emplazamiento original, aunque permanece apoyada tapando el hueco, recubierta de una chapa metálica oxidada y a medio desclavar

El hecho de que no tenga la polea, ni se encuentren abrevaderos de ganado cercano, nos indica que se abandonó como pozo de suministro de agua quizás por estar algunas temporadas seco, a pesar de lo profundo que parece ser, al ser sustituido por aljibes que recogen el agua de la lluvia ubicados en las cercanías de las casas del cortijo que nos sirve de referencia y que se conoce con el nombre de Pinarverde



Conclusión:

En la comarca de Hellín encontramos muy pocos cucos a diferencia de otras muchas comarcas de la Provincia de Albacete, fundamentalmente por dos causas: no ser una solución constructiva muy utilizada para dar resolver el problema del refugio temporal de hombres y animales, y la destrucción y alteración que en los últimos años han sufrido

Los que nos quedan, presentan particularidades que los diferencian del resto de los cucos provinciales, ya que no siguen para su construcción la técnica de la piedra seca en sentido estricto, sino que utilizan barro para unir las piedras, además de un acabado más cuidado con revestimiento tanto exterior, como interior y la mayoría de ellos presentan puertas de madera o restos de ellas.


Llama también la atención el olvido en el que están cayendo, ya que la mayoría de las personas entrevistadas durante el trabajo de campo, sabían que era un cuco, recordaban haberlos visto, pero eran incapaces de señalar su ubicación, ni siquiera aproximada.

Esto nos da una idea del futuro que les espera a los cucos: olvido en el mejor de los casos, y en el peor, su hundimiento por abandono y falta de mantenimiento, o por la intervención intencionada del hombre, al considerarlos sencillamente inútiles, inservibles o como un estorbo.

Sin embargo forman parte del legado cultural y etnográfico de generaciones anteriores de hellineros, que aplicaron su esfuerzo y conocimiento para resolver un problema, como era el del refugio temporal para personas y animales durante las tareas agrícolas, en los campos más alejados de la población, y por tanto deberían ser conservados y protegidos de alguna forma, para evitar su total desaparición.

BIBLIOGRAFÍA

- MOLINA GARCÍA, J.: «Un habitáculo eventual en el ámbito rural jumillense: el cuco». *Revista Murciana de Antropología*, 1, Murcia, 1994, pp. 133-174.
- RAMÓN BURILLO, J.A y RAMÍREZ PIQUERAS, J.: *Cucos, Cubillos y Chozos. Construcciones rurales albacetenses*, Zahora, nº 32, Albacete, 2000.
- RAMÓN BURILLO, J.A y RAMÍREZ PIQUERAS, J.: *Bombos, Cucos, Cubillos y Chozos. Construcciones rurales albaceteñas*. CD- Rom. Diputación de Albacete. 2.001.
- *Mapa Topográfico Nacional de España. 1: 50.000. Hojas 868 (Iseo) y 843 (Hellín)*. Instituto Geográfico Nacional. 1967.
- GONZÁLEZ BLANCO, A. y JORDÁN MONTES, J.F.: «Aportaciones al conocimiento de los pozos de nieve en la provincia de Albacete», Zahora, 27. Albacete.1998.23-25.



DIPUTACION DE ALBACETE